

275
2
12

下村三四吉編纂

女子教科
東洋歷史附圖

東京

目黒書房
成美堂合梓

K230.22
17

K230.22

17

下村三四吉編纂

女子
教科
東洋歷史附圖

東京

目黒書房
成美堂合梓

東洋歷史地圖目次

- 第一圖 亞細亞圖
 - 第二圖 周以前支那圖
 - 第三圖 周末七國割據圖
 - 第四圖 秦漢時代要地圖
 - 第五圖 漢代亞細亞諸國圖
 - 第六圖 三國鼎立圖
 - 第七圖 兩晉時代要地圖
 - 第八圖 隋唐時代要地圖
 - 第九圖 唐代亞細亞諸國圖
- (附) 在那滅亡後三國圖

(附) 古朝鮮及三韓圖 在那及三國圖



第十圖 兩宋時代形勢圖

第十一圖 蒙古帝國圖

第十二圖 明初封建圖及倭寇侵略地圖

第十三圖 明代亞細亞形勢圖

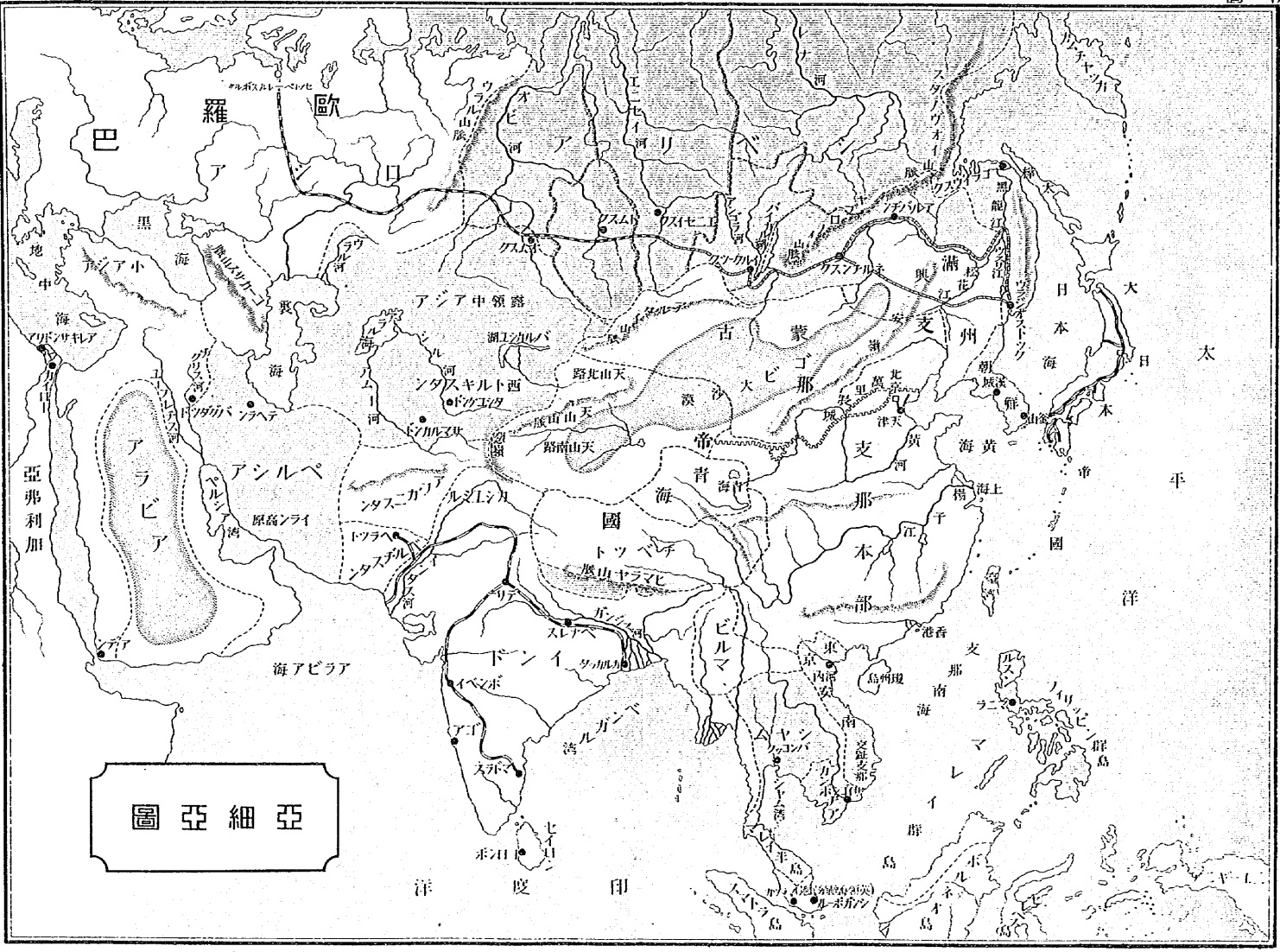
第十四圖 清朝興起地方圖「ムーガル」帝國圖

清露東方境界沿革圖

第十五圖 清國境域圖

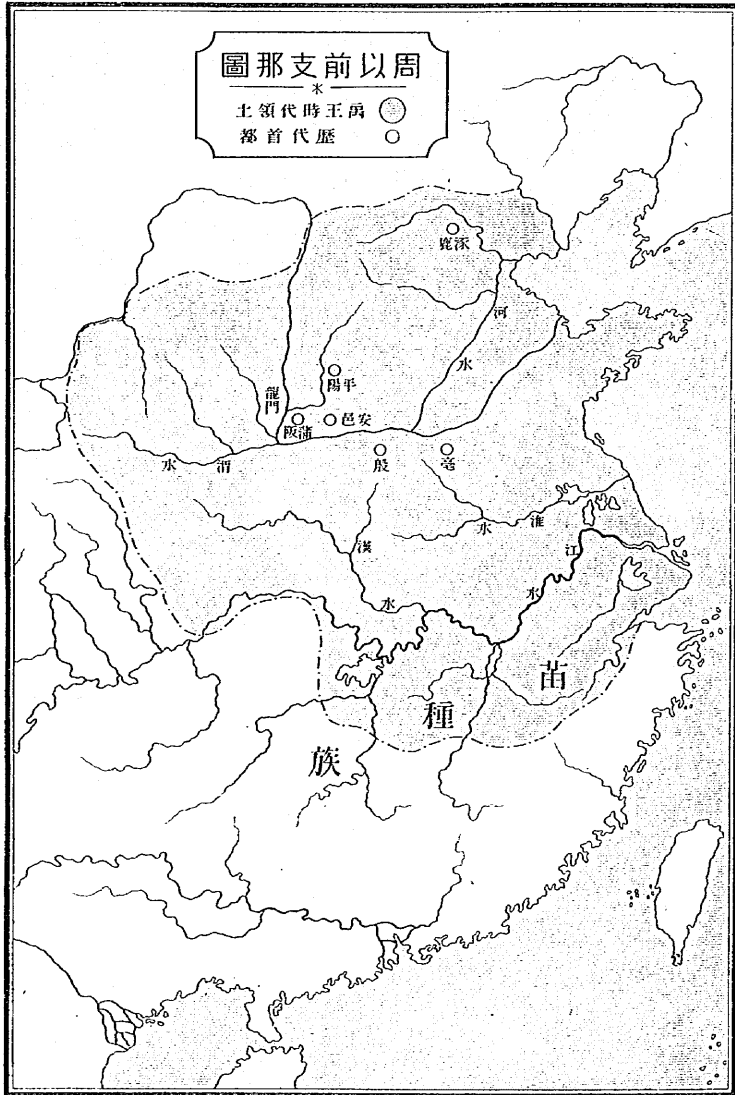
第十六圖 露國中央亞細亞侵略圖

清國に於ける歐洲列國借領地圖
以上



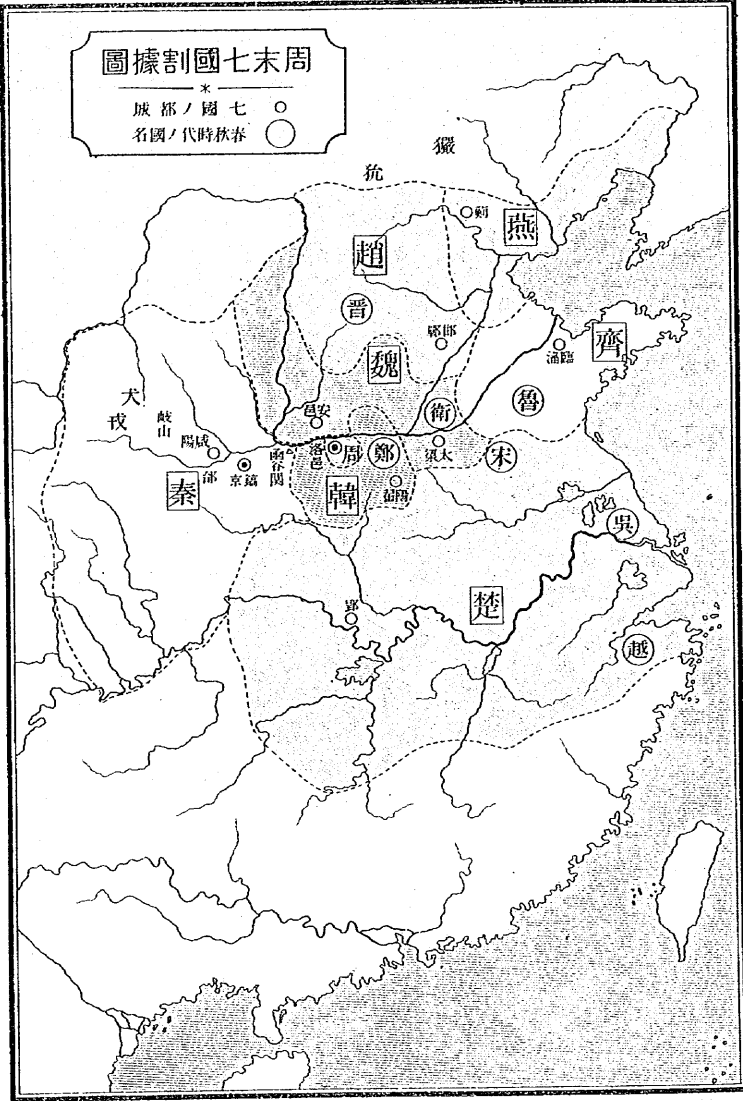
圖亞細亞

圖二第

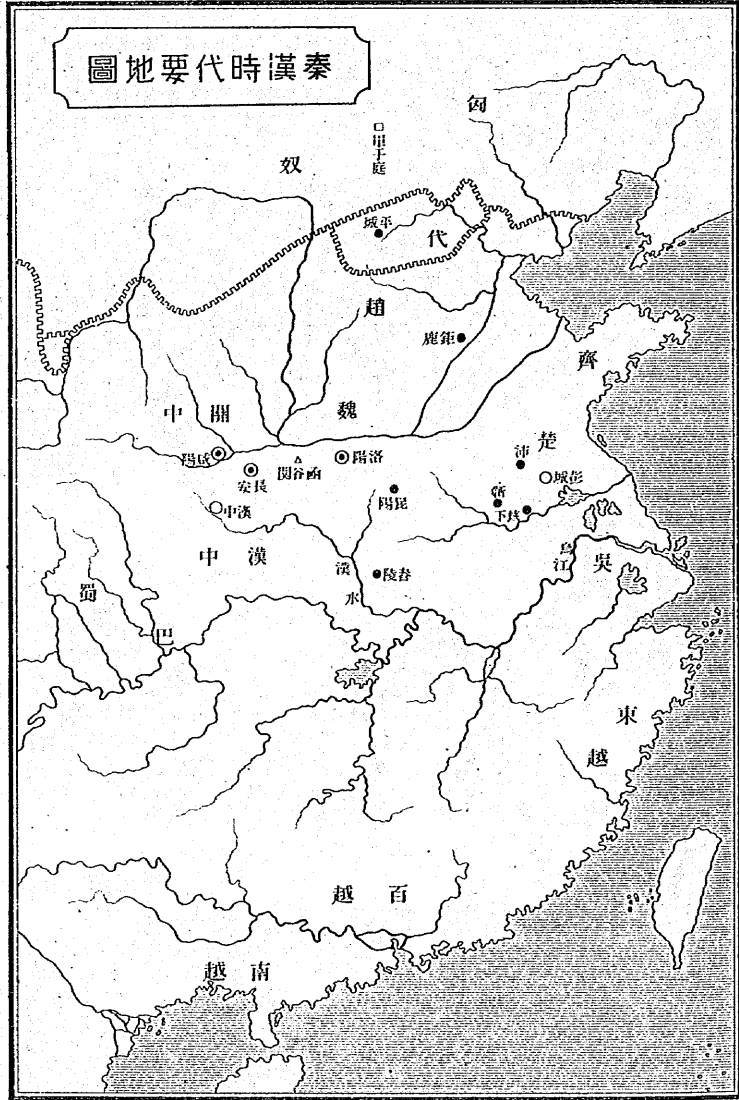


圖據割國七末周

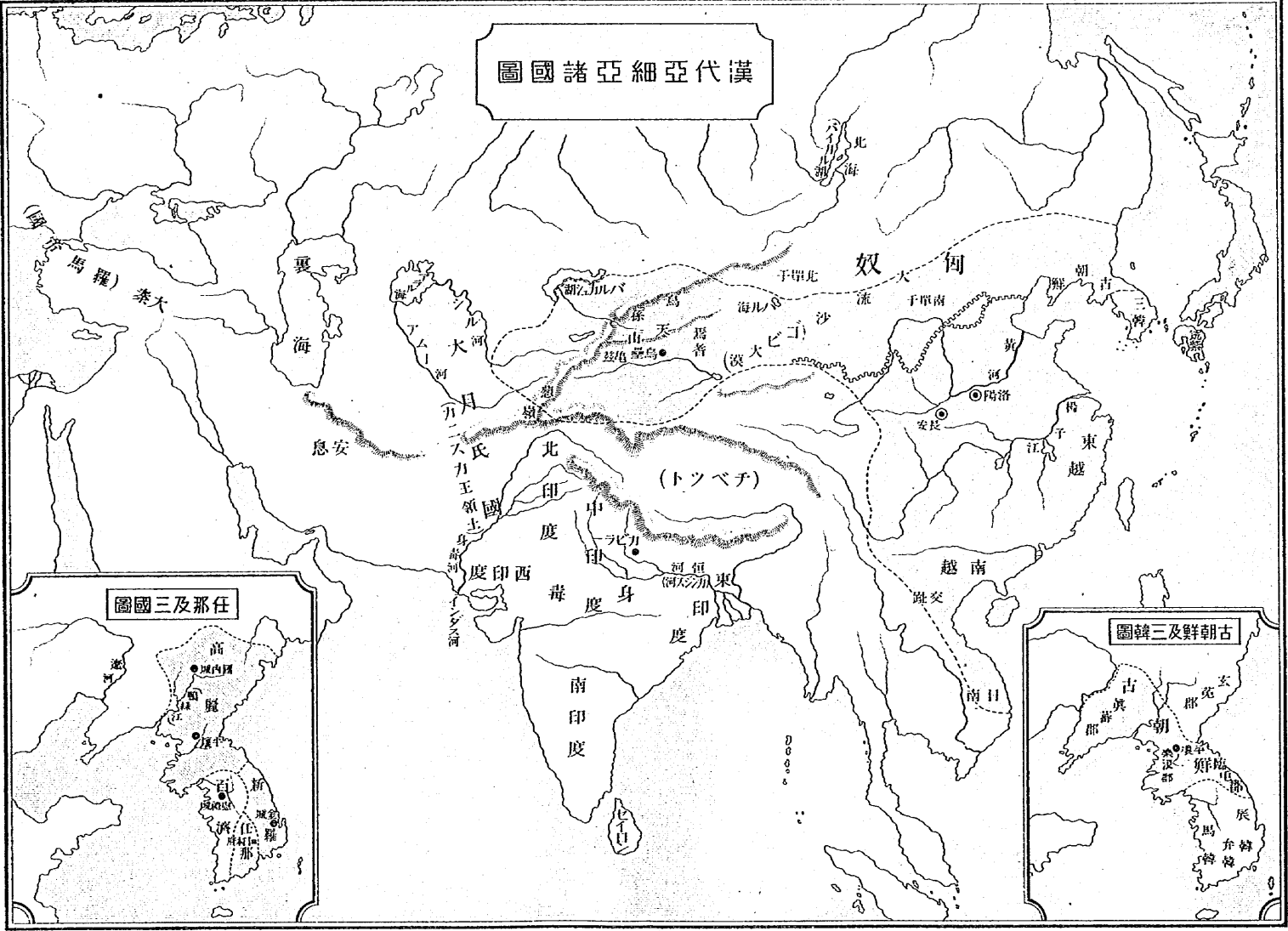
*
成都ノ國七 ○
名國ノ代時秋春 ○

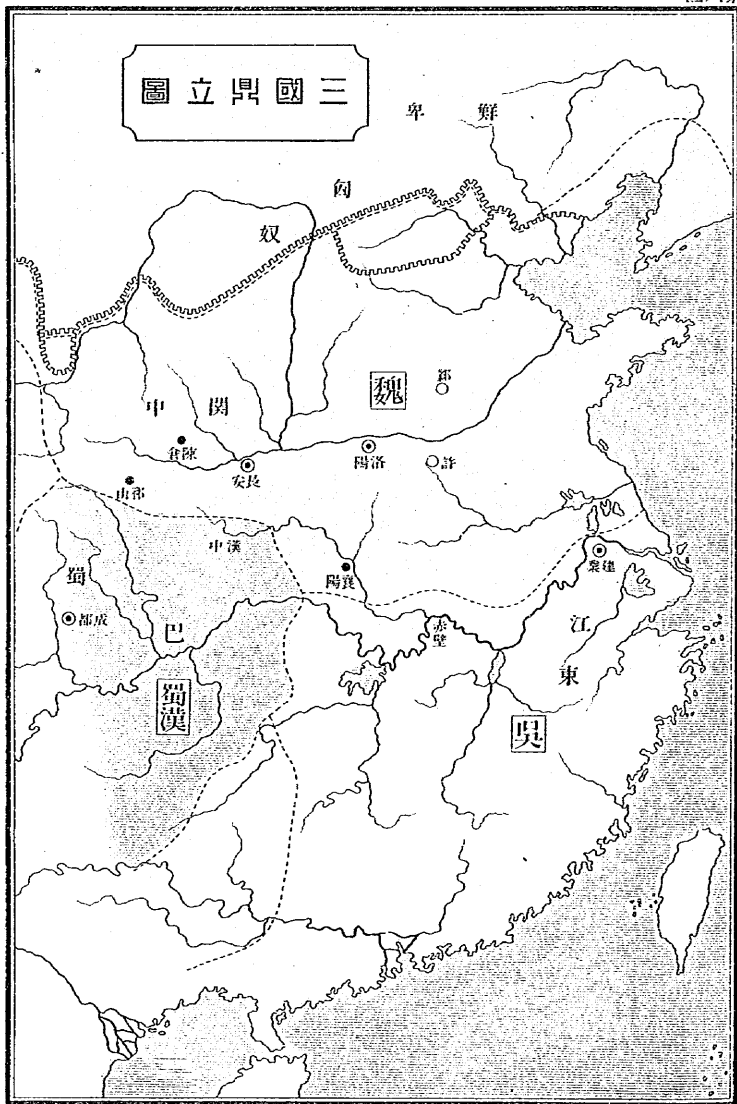


圖地要代時漢秦

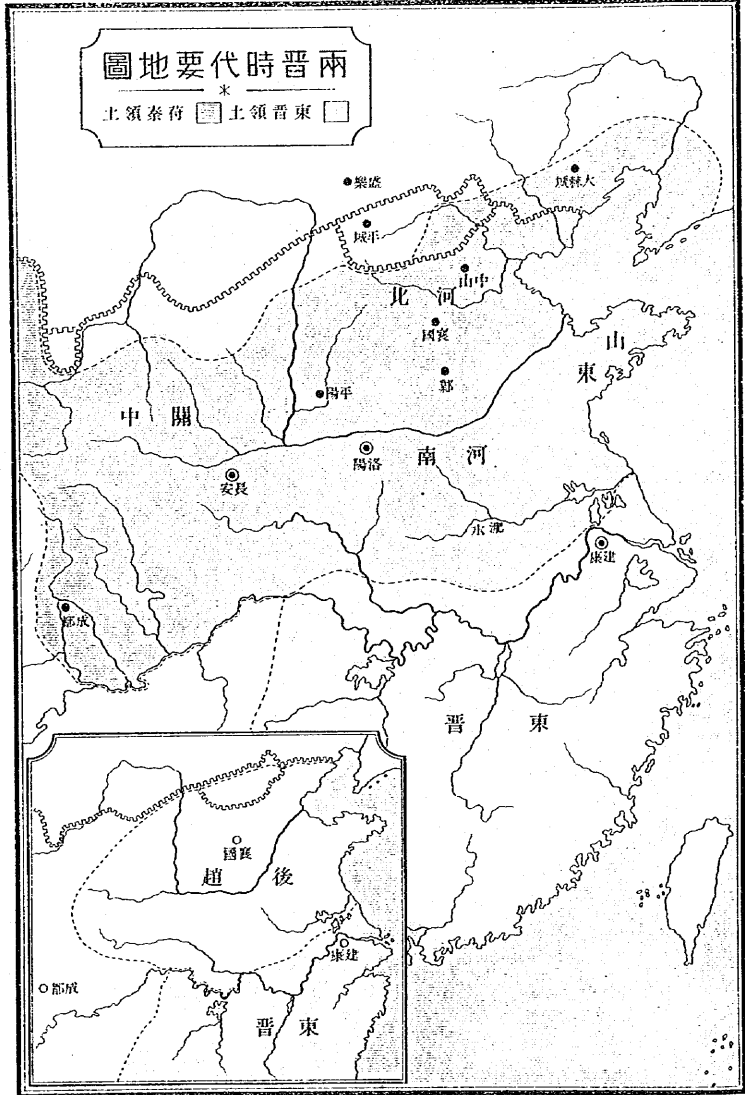


圖國諸亞細亞代漢



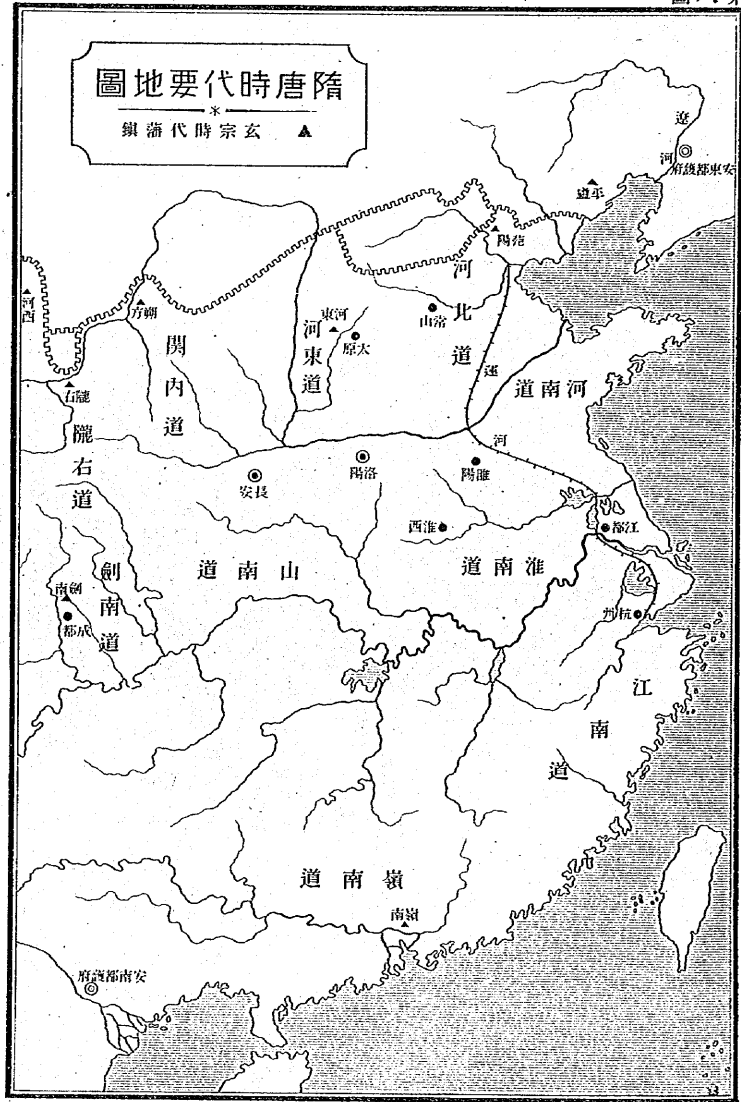


圖七第



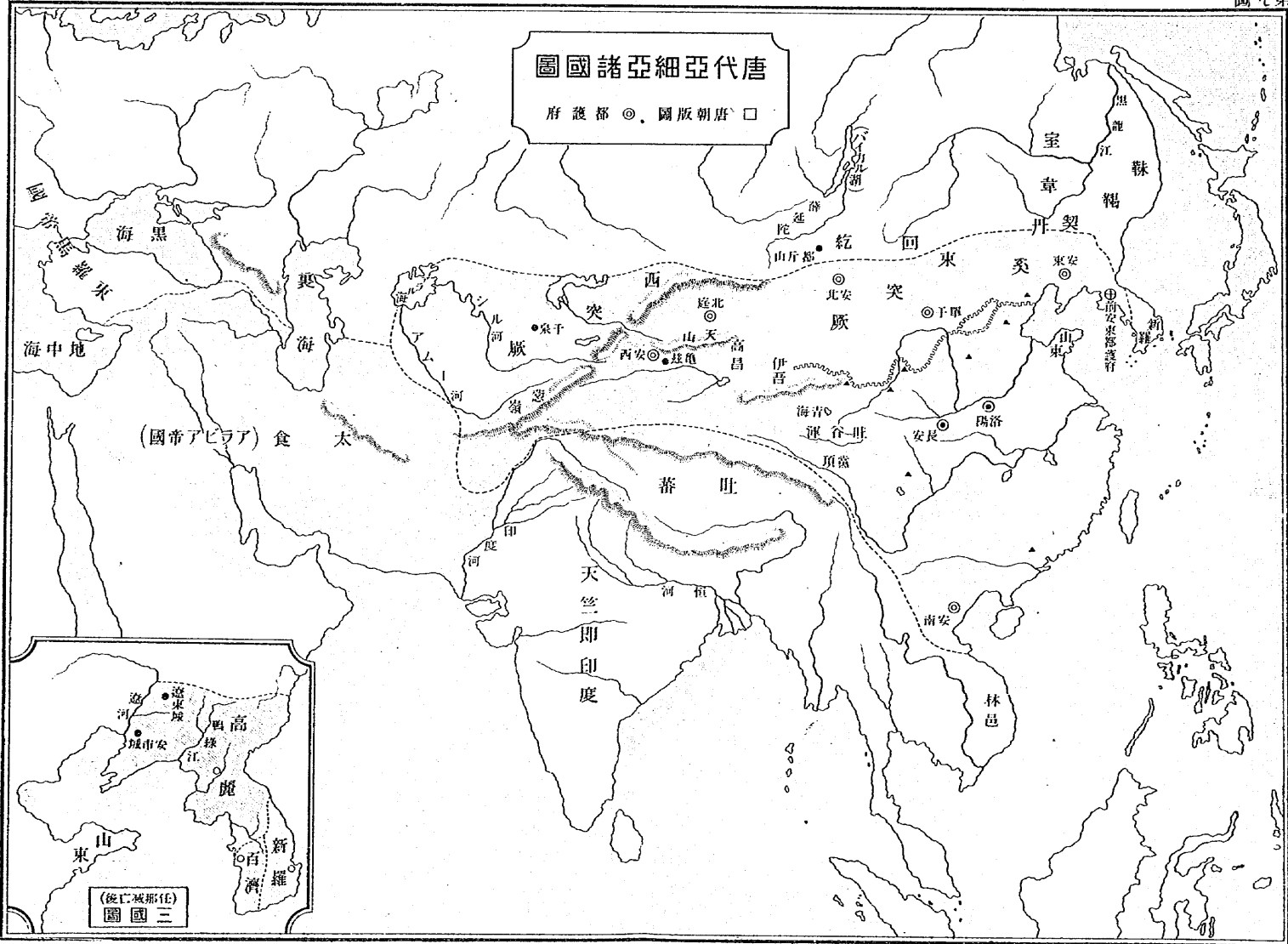
圖地要代時唐隋

銀藩代時宗玄 ▲

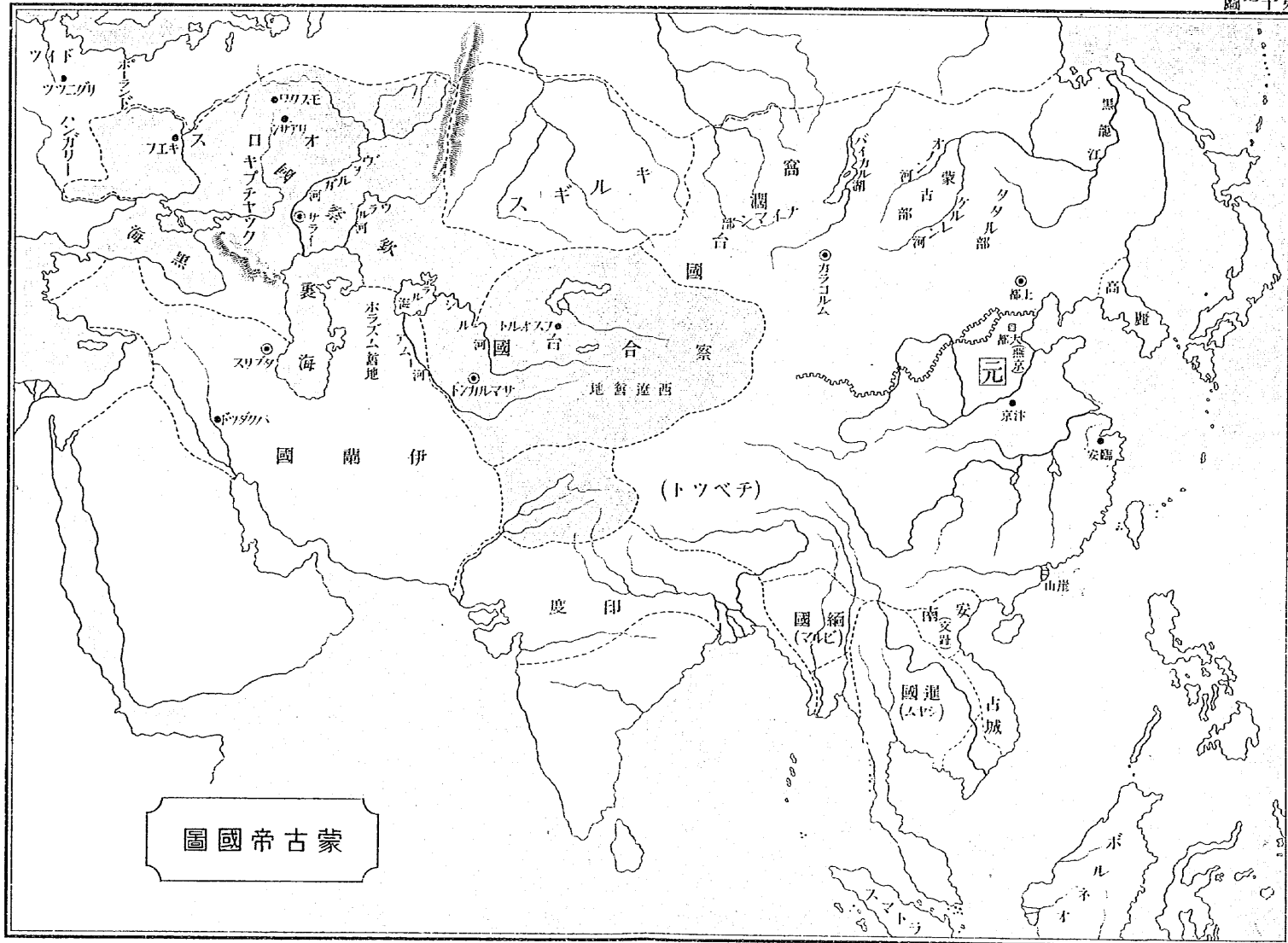


圖國諸亞細亞代唐

府護都◎、國版朝唐□



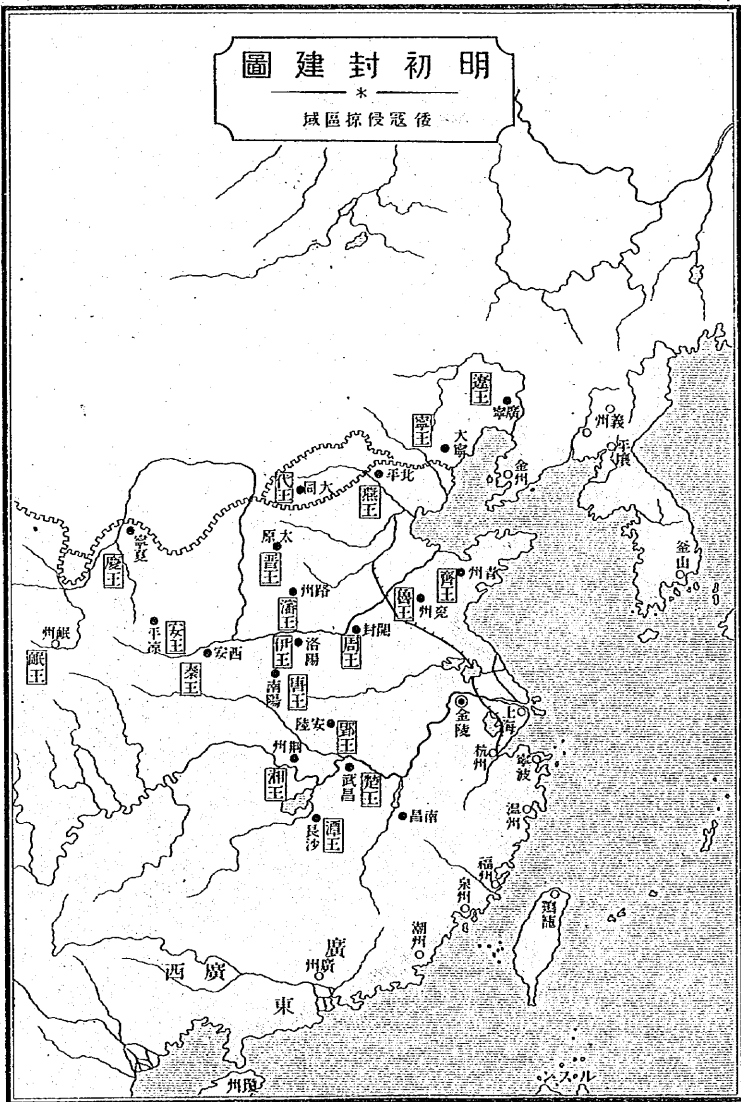
(後亡滅那任) 圖國三

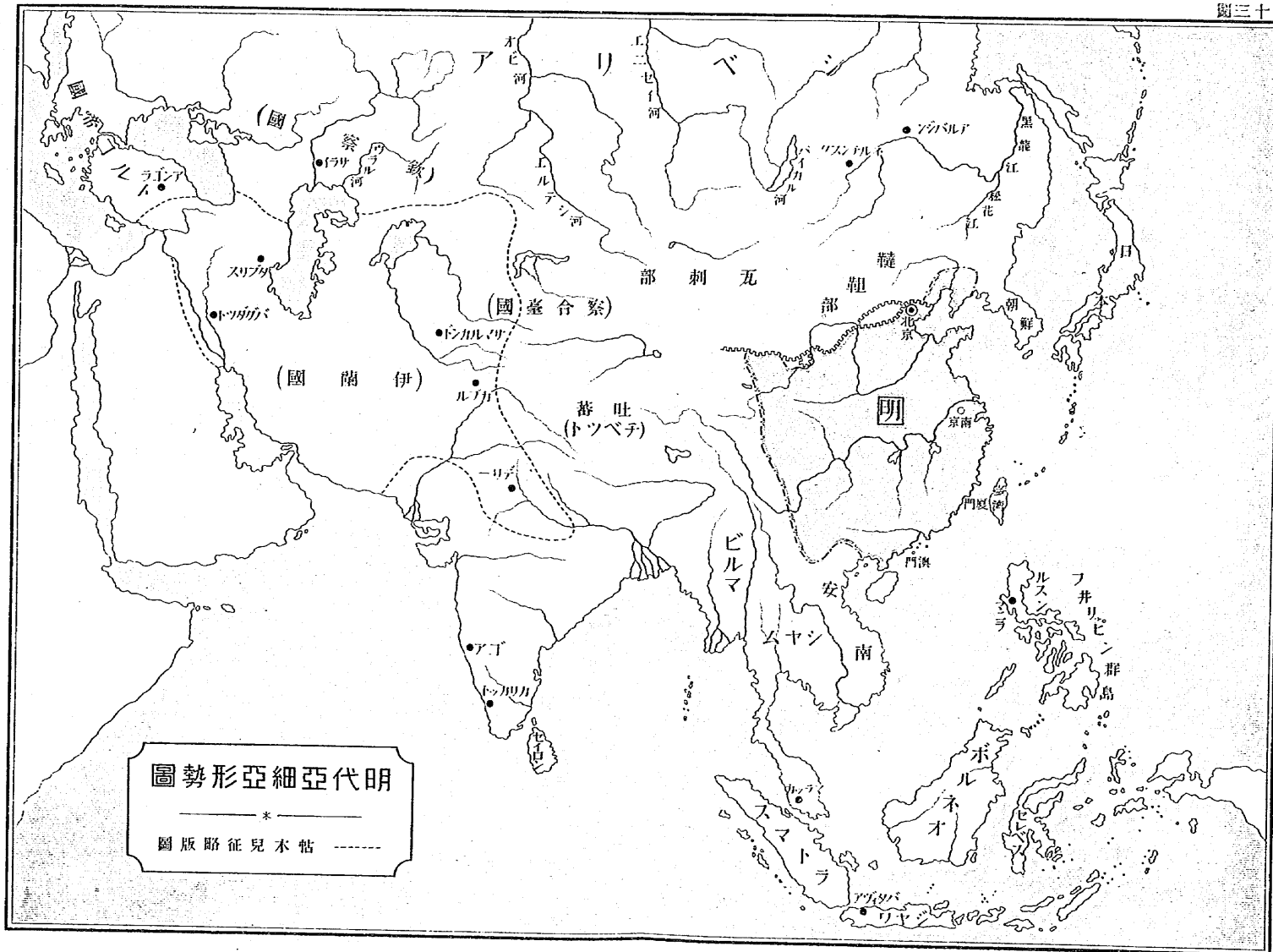


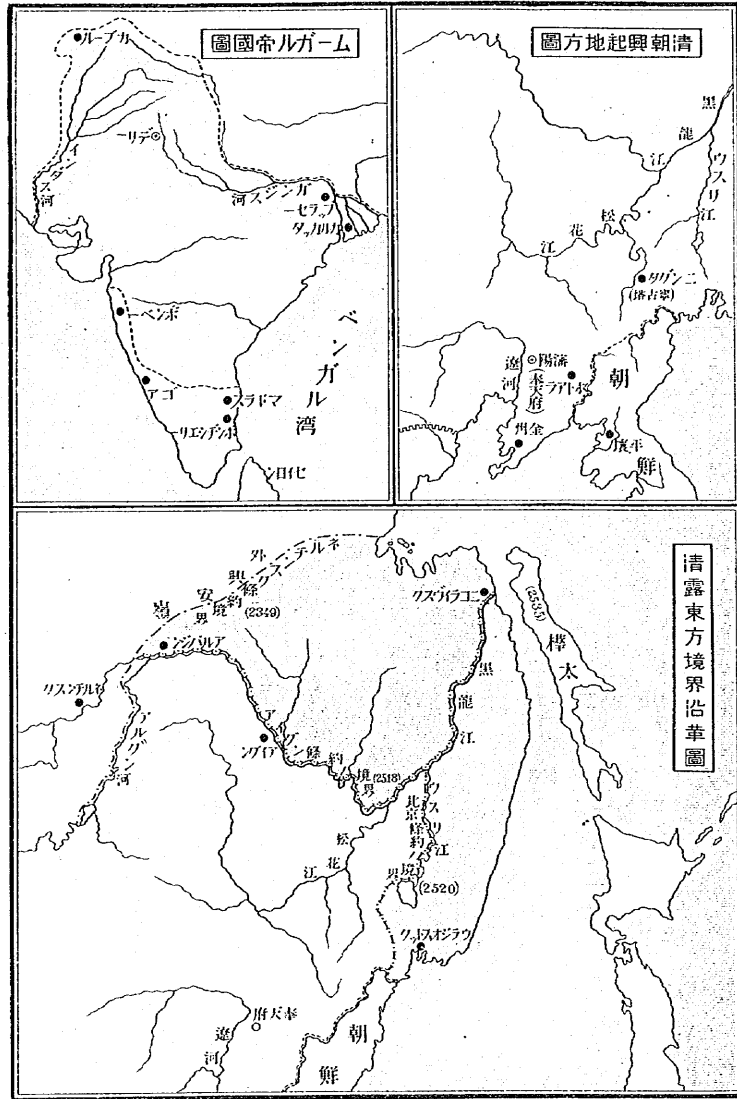
蒙古帝國圖

圖建封初明

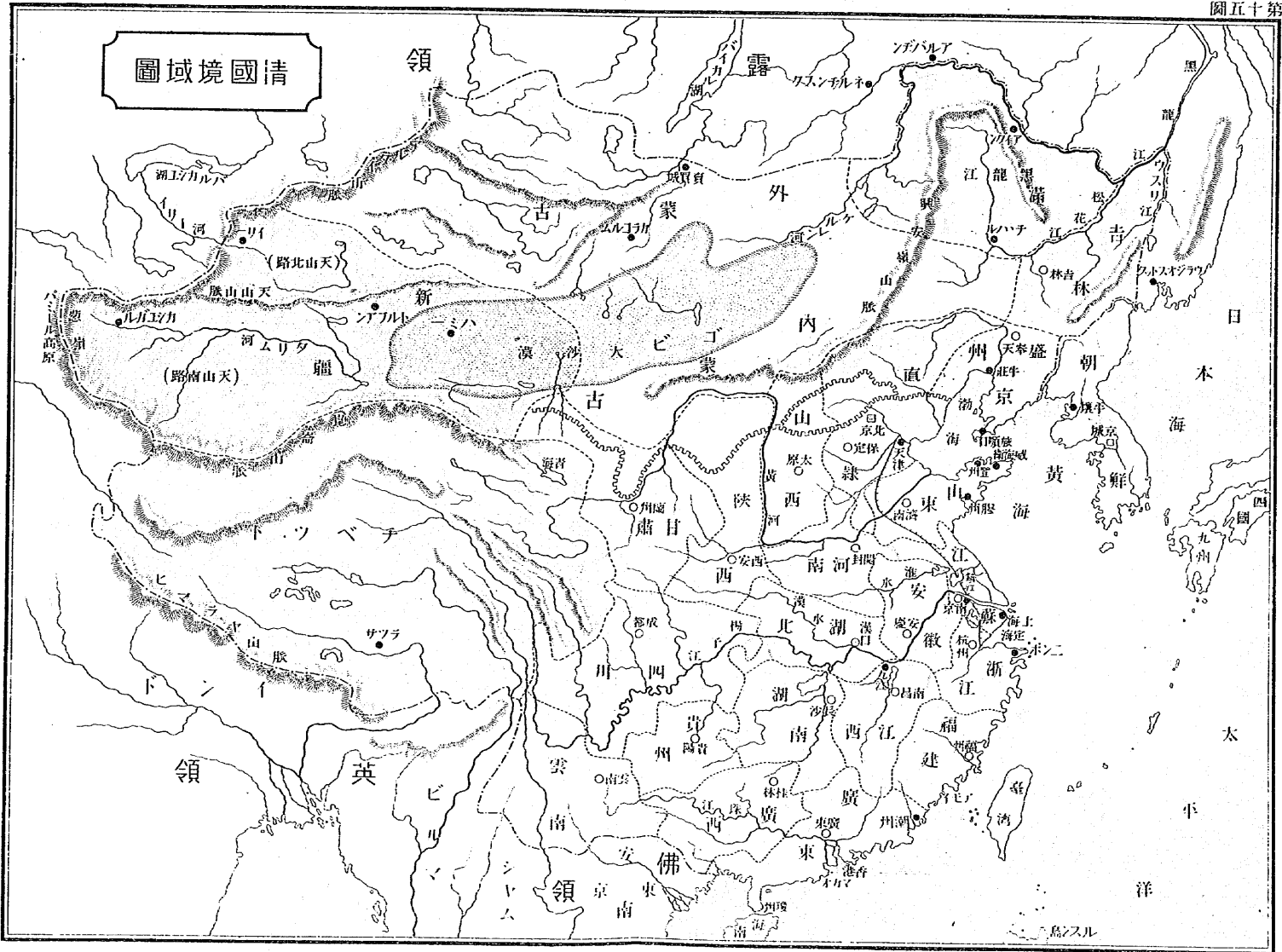
*
城區掠侵寇後

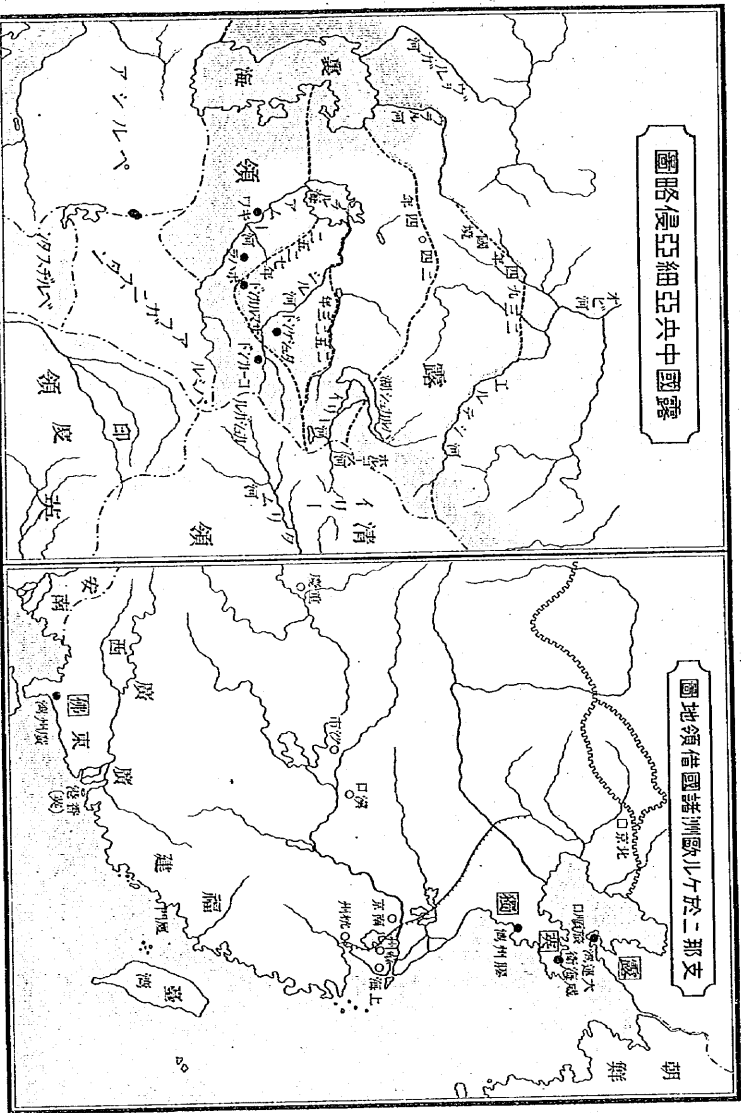






圖域境國清





圖略侵亞細亞中國露

圖地領借國諸州歐儿于於二那支

K231.22-109

明治三十三年二月十五日印 刷
全 三十三年二月廿三日發 行

東洋歷史附圖

定價金貳拾五錢

全全
三十三年八月十九日訂正印刷
三十三年八月廿四日再版發行

編者 東京市本郷區西片町十番地
下村三四

發行者 全 日本橋區通三丁目十番地
河出靜一

發行者 全 京橋區南傳馬町二丁目五番地
目黒甚七

印刷者 全 神田區淡路町二丁目四番地
清華堂印刷所
小梶幸三郎



