


編所輯編館盟介



新
指 要

外 國 新 地 圖


220,291
16

社會資合
兌發館盟介
京 東



K220.291

28




編所輯編館盟六



第一版 第二版 第三版 第四版 第五版 第六版 第七版 第八版 第九版 第十版 第十一版 第十二版 第十三版 第十四版 第十五版 第十六版 第十七版 第十八版 第十九版 第二十版





























世界主要國國旗
地球圖
亞細亞全圖
韓國
支那本部
滿洲
西部亞細亞
印度支那及馬來半島
大洋洲
歐羅巴全圖
中部歐羅巴
西部歐羅巴
南部歐羅巴
亞非利加
北亞米利加
亞米利加合衆國
南亞米利加
北極及南極附近
世界交通圖
世界地文及人文圖

明治
40 2 25
內交



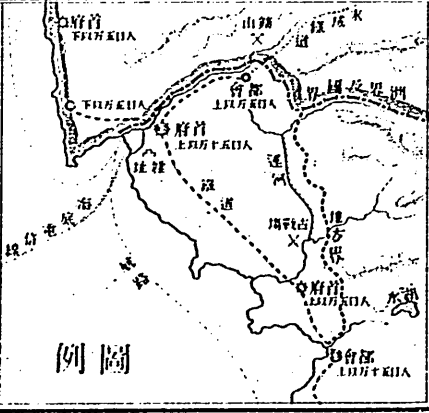
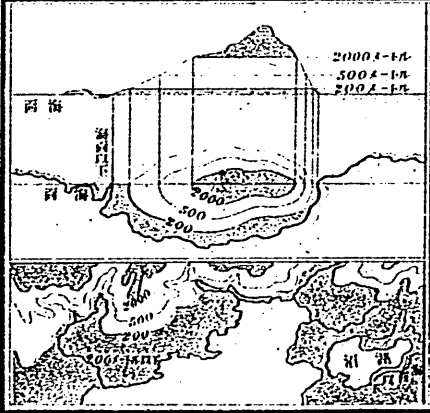
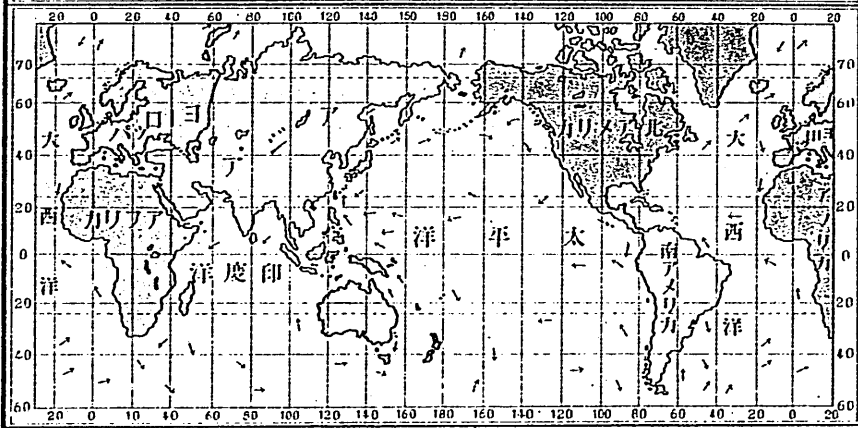
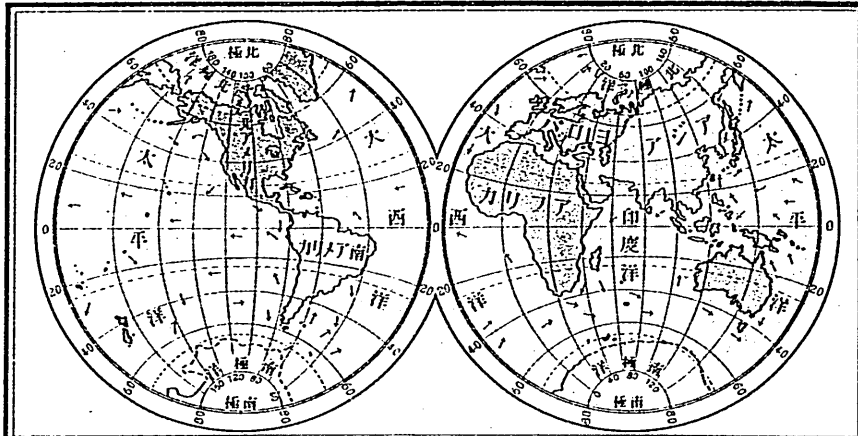
世界主要國旗

第一版

<p>公果自山國</p> 	<p>和蘭</p> 	<p>瑞典</p> 	<p>大日本</p> 
<p>亞米利加合眾國</p> 	<p>白耳義</p> 	<p>那威</p> 	<p>大日本海軍旗</p> 
<p>墨西哥</p> 	<p>英吉利</p> 	<p>丁抹</p> 	<p>大日本海軍旗</p> 
<p>亞爾爾丁</p> 	<p>西班牙</p> 	<p>獨逸</p> 	<p>韓</p> 
<p>秘魯</p> 	<p>葡國</p> 	<p>奧地利</p> 	<p>清</p> 
<p>伯西兒</p> 	<p>伊太利</p> 	<p>瑞西</p> 	<p>暹羅</p> 
<p>智利</p> 	<p>希臘</p> 	<p>佛蘭西</p> 	<p>露西亞</p> 

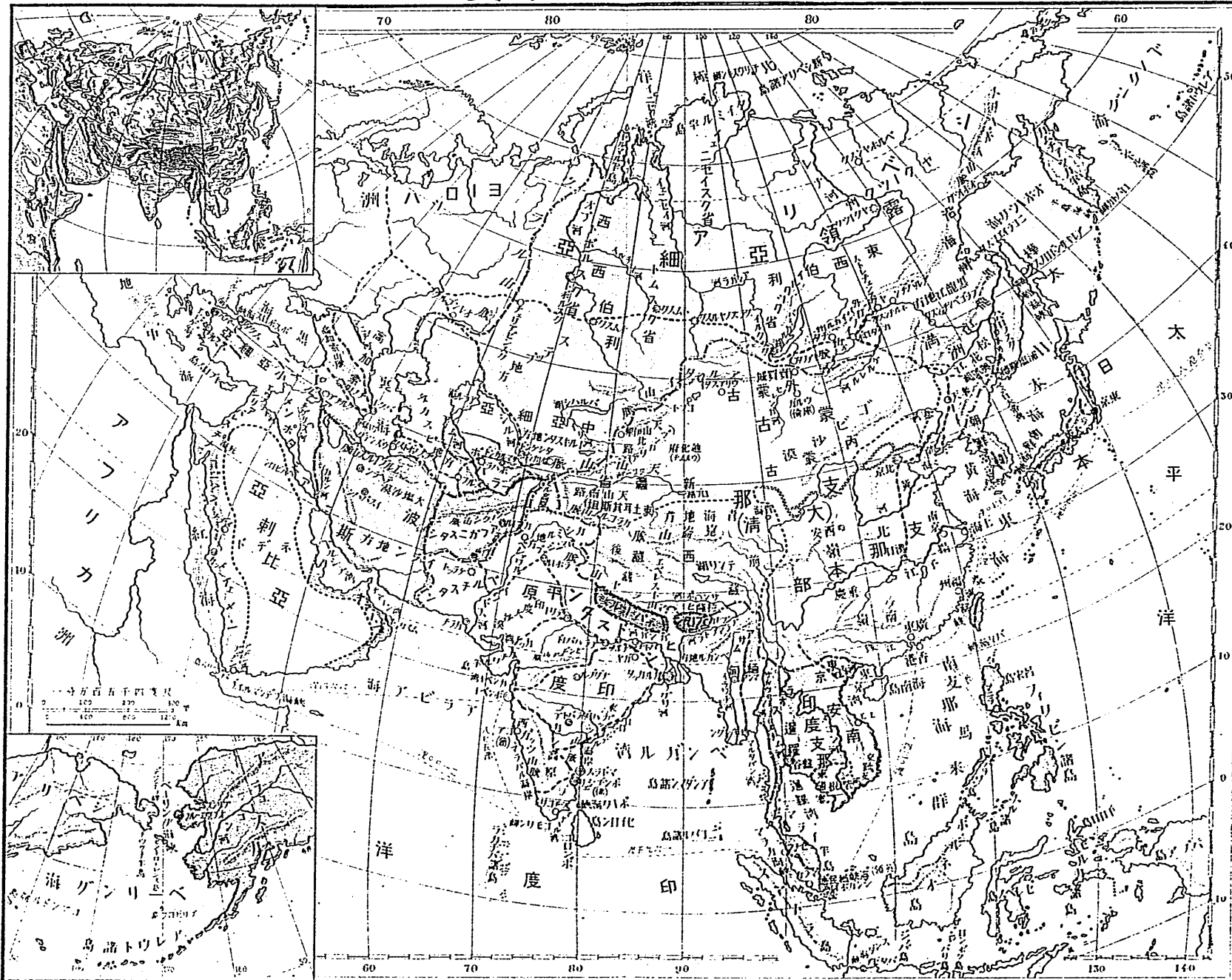
地球

第二版



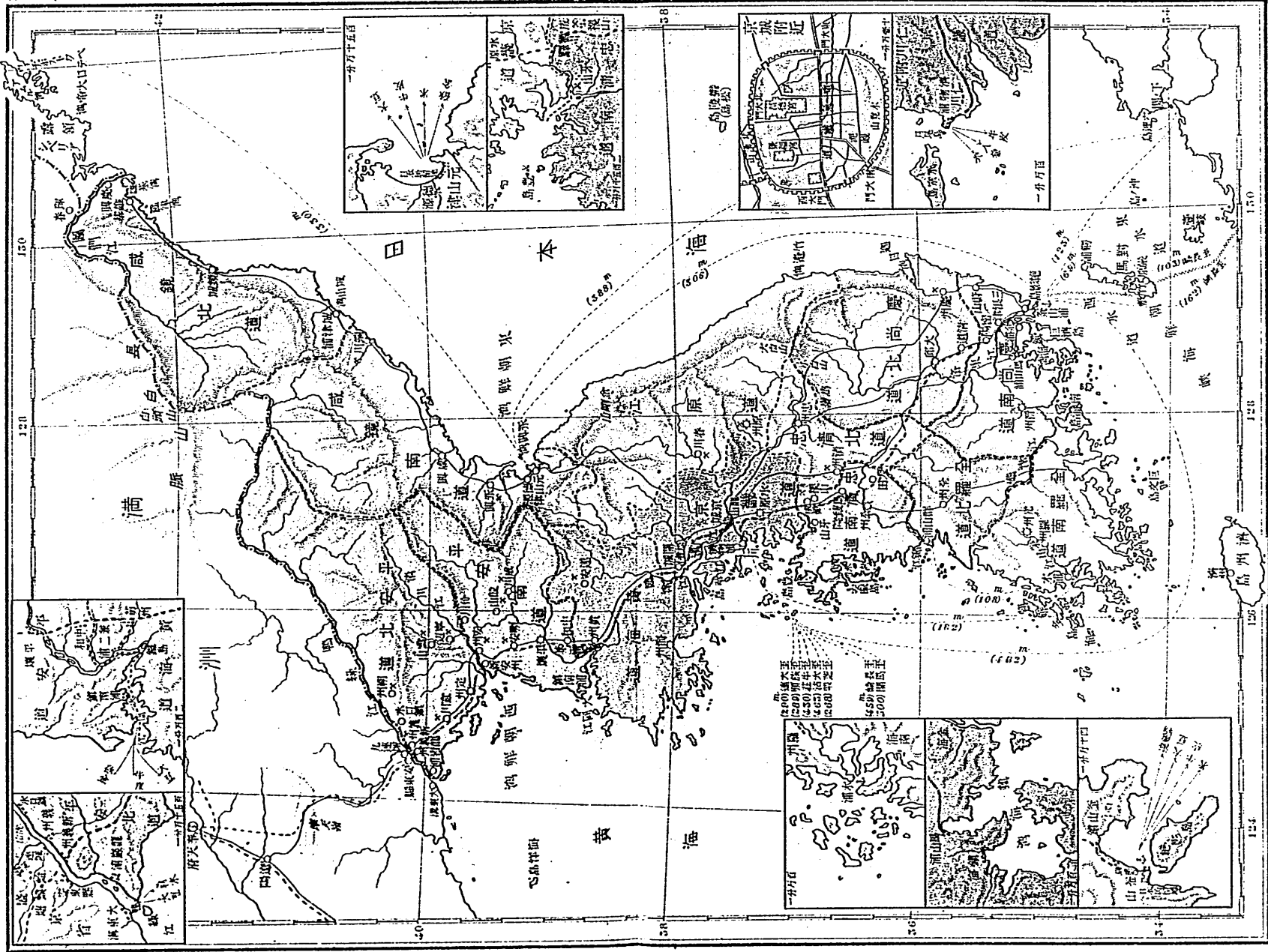
亞細亞全圖

第三版



朝鮮

第四版

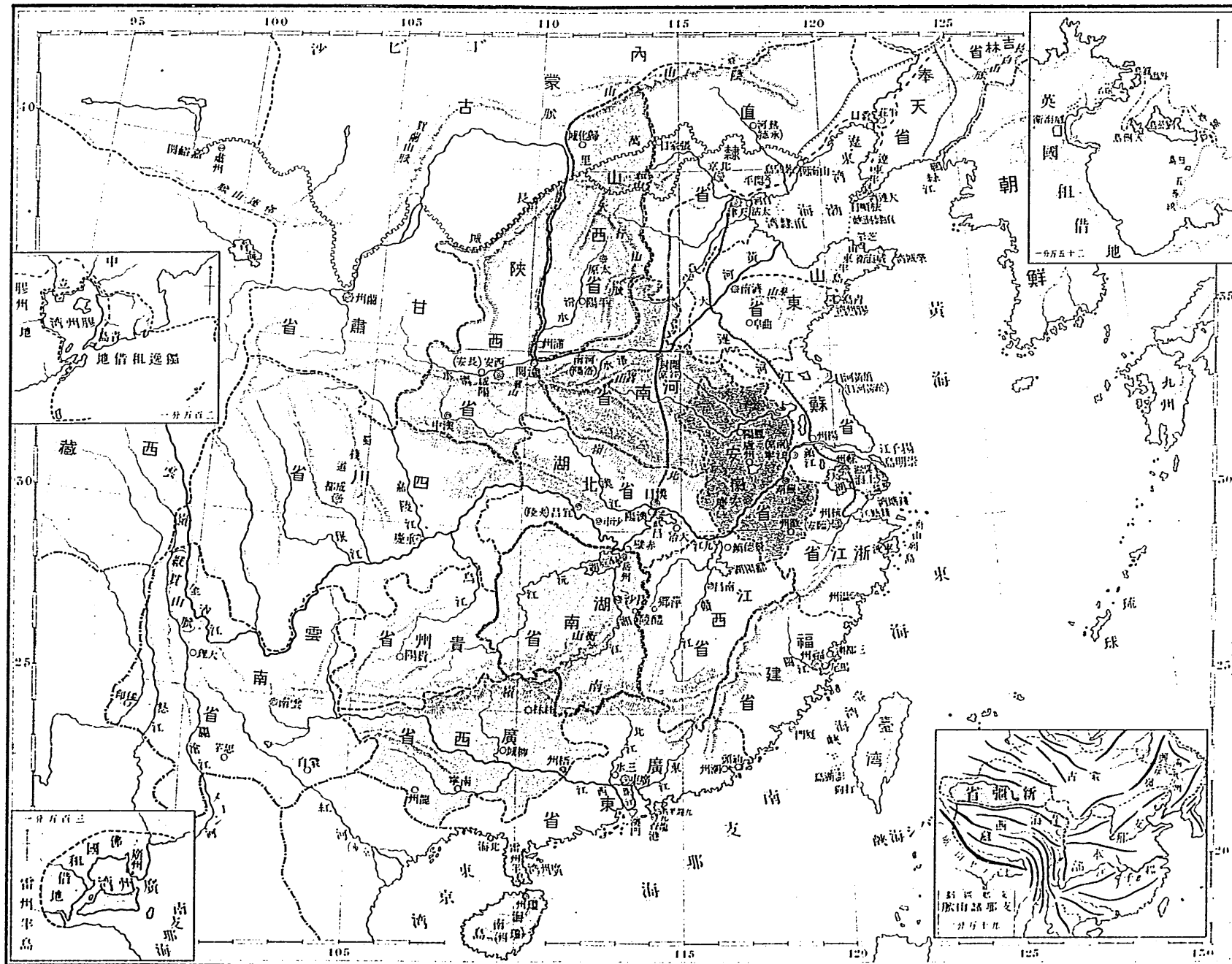


分月十五百四

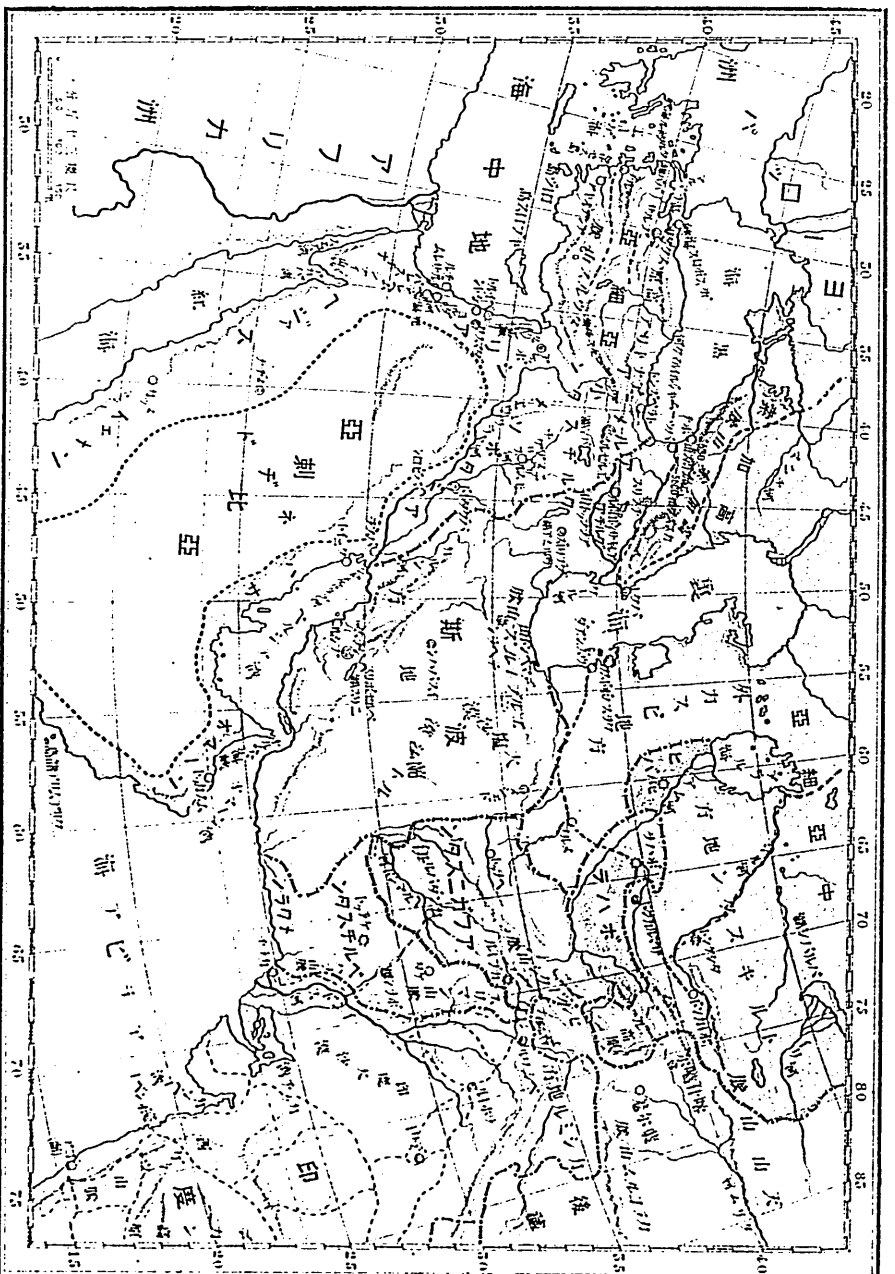
0 10 20 30 40 里

支那本部

第五版

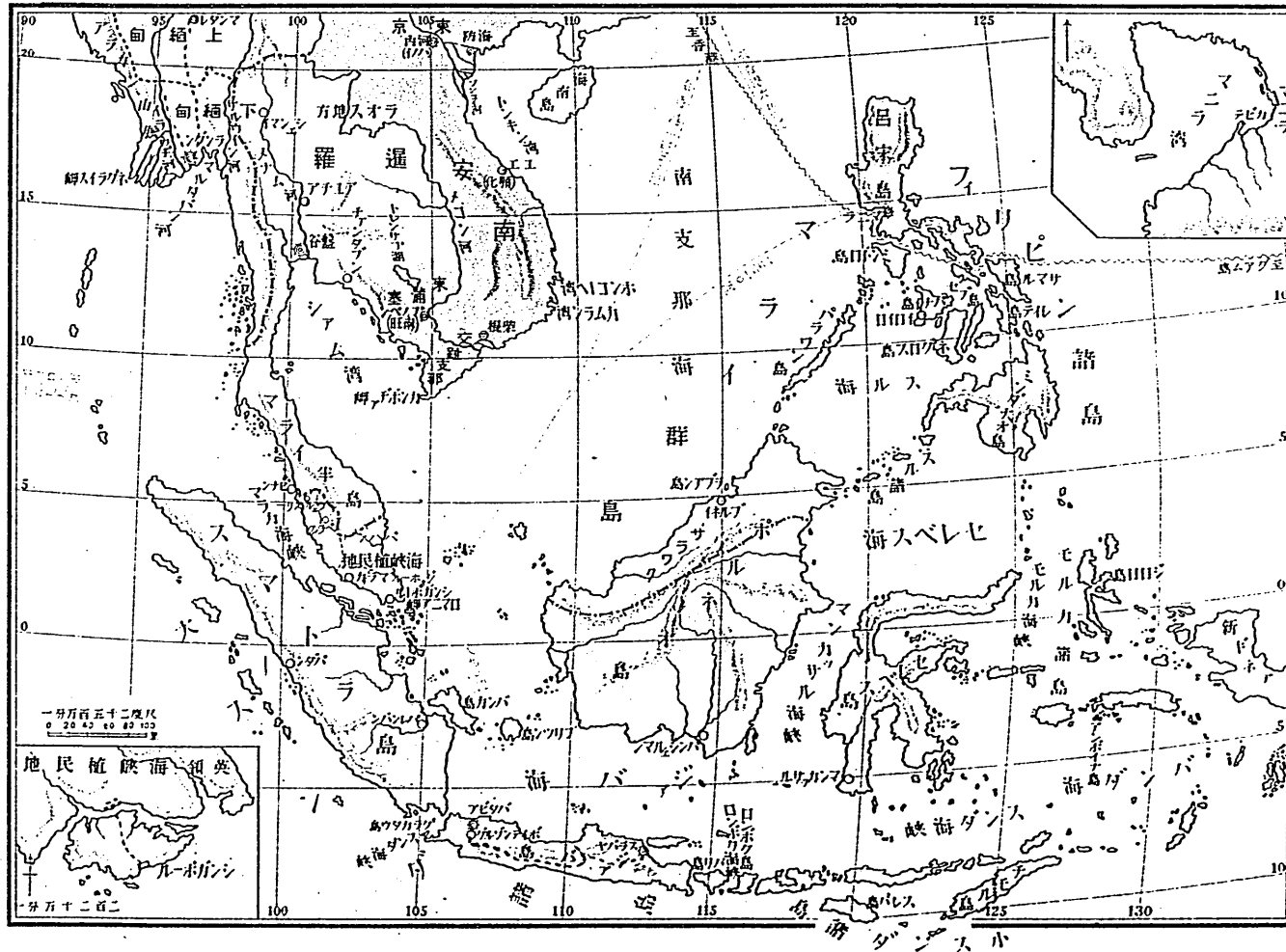


西亞細亞地圖

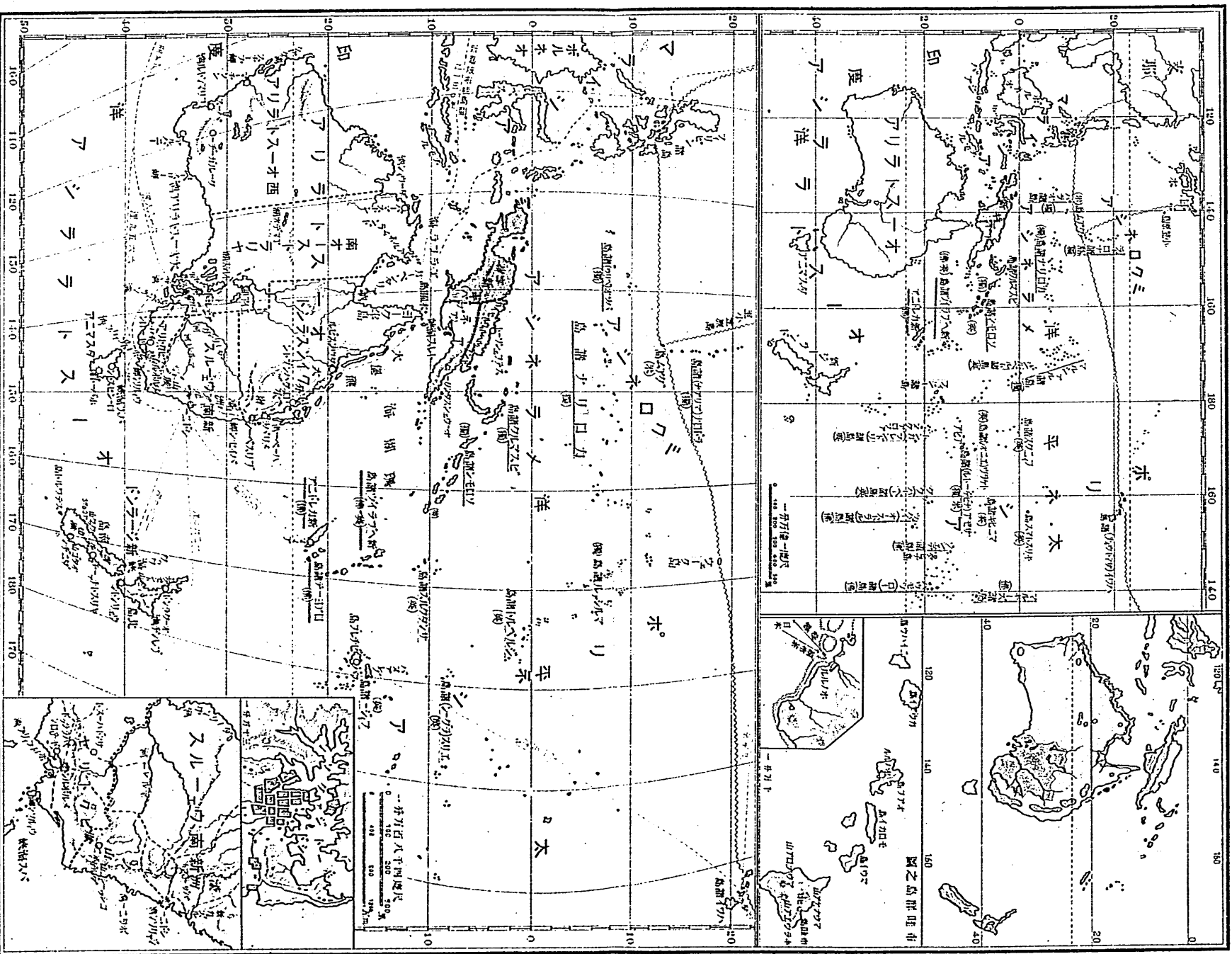


島群來馬及那支度印

第八版

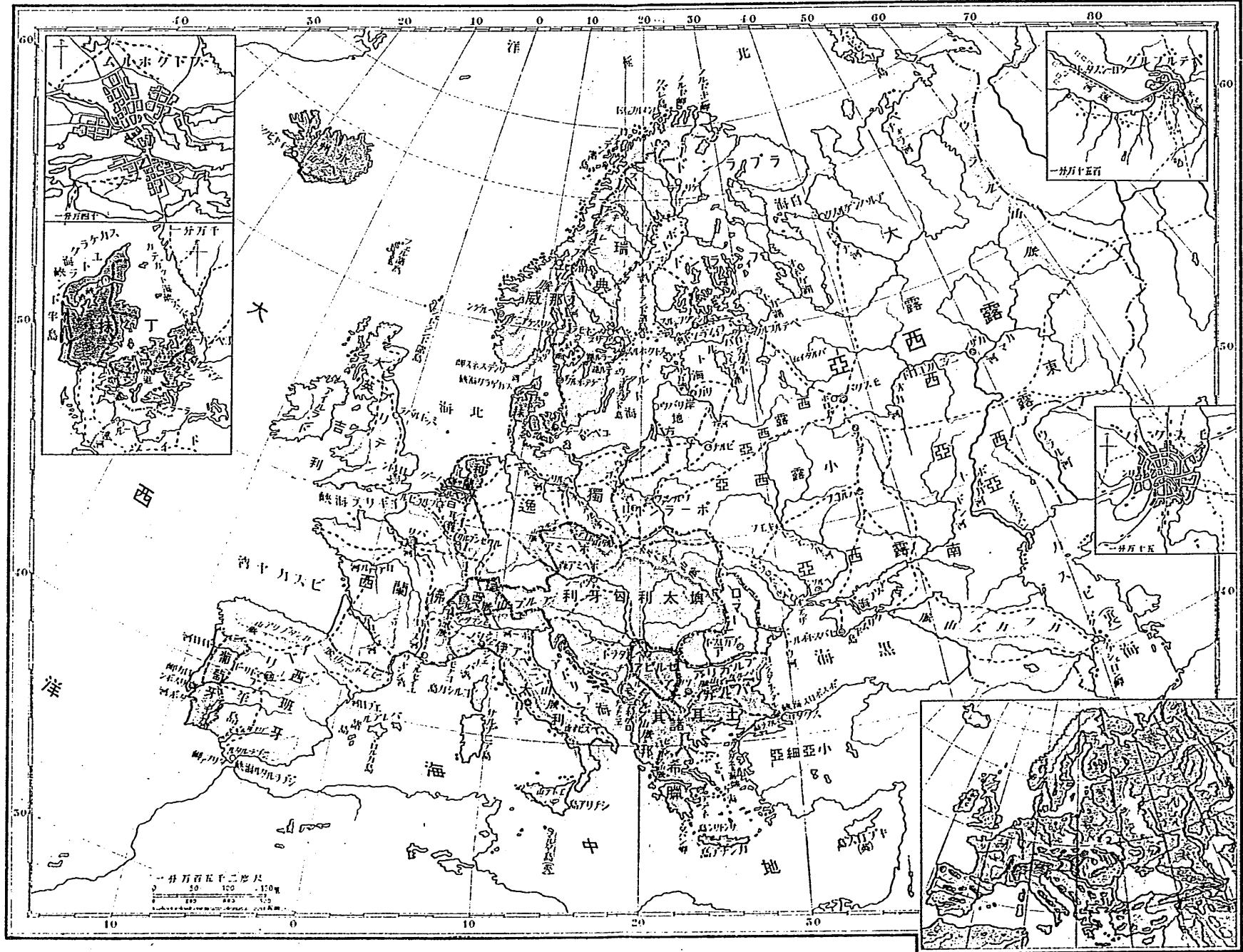


大 洋 洲

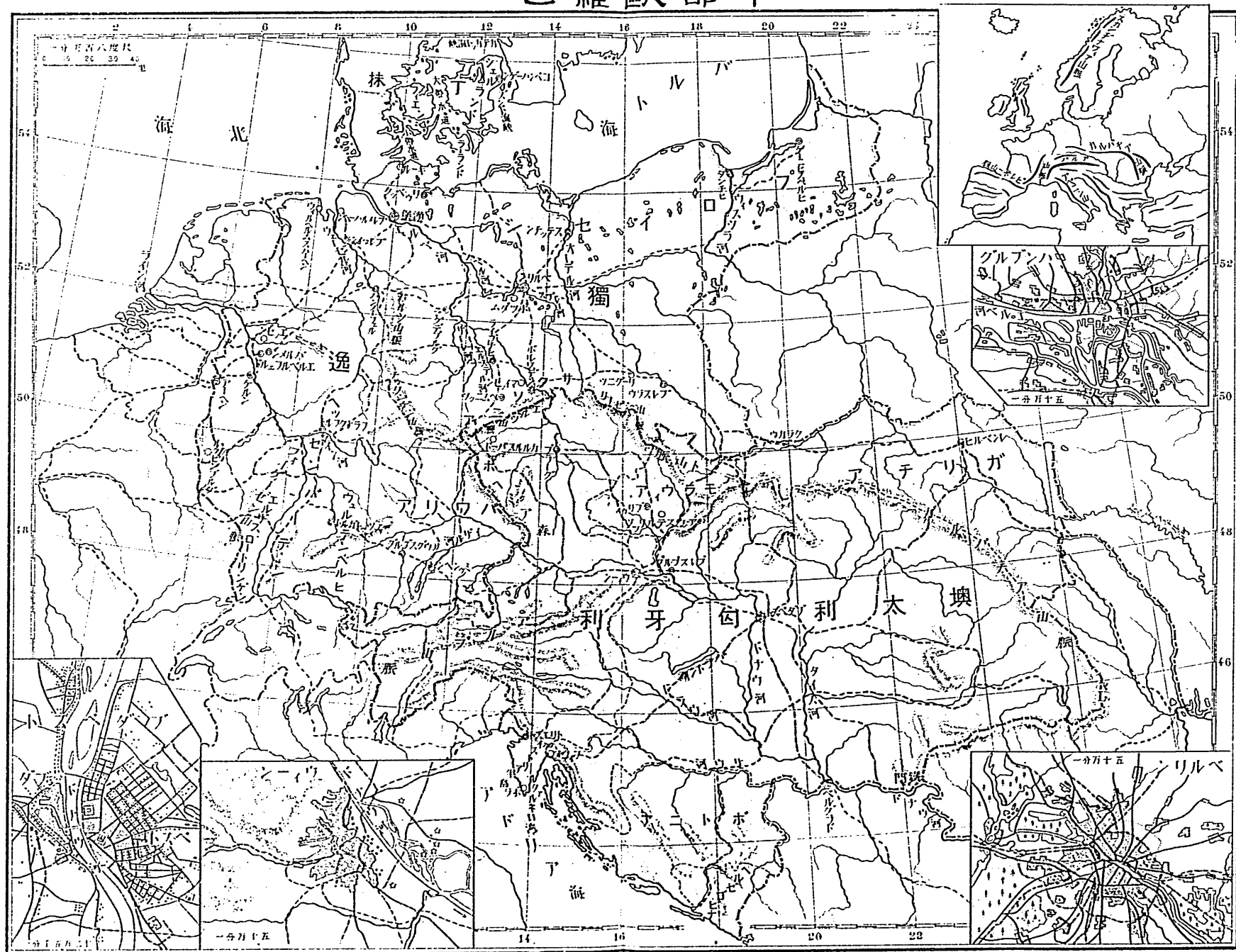


歐羅巴全圖

第十版

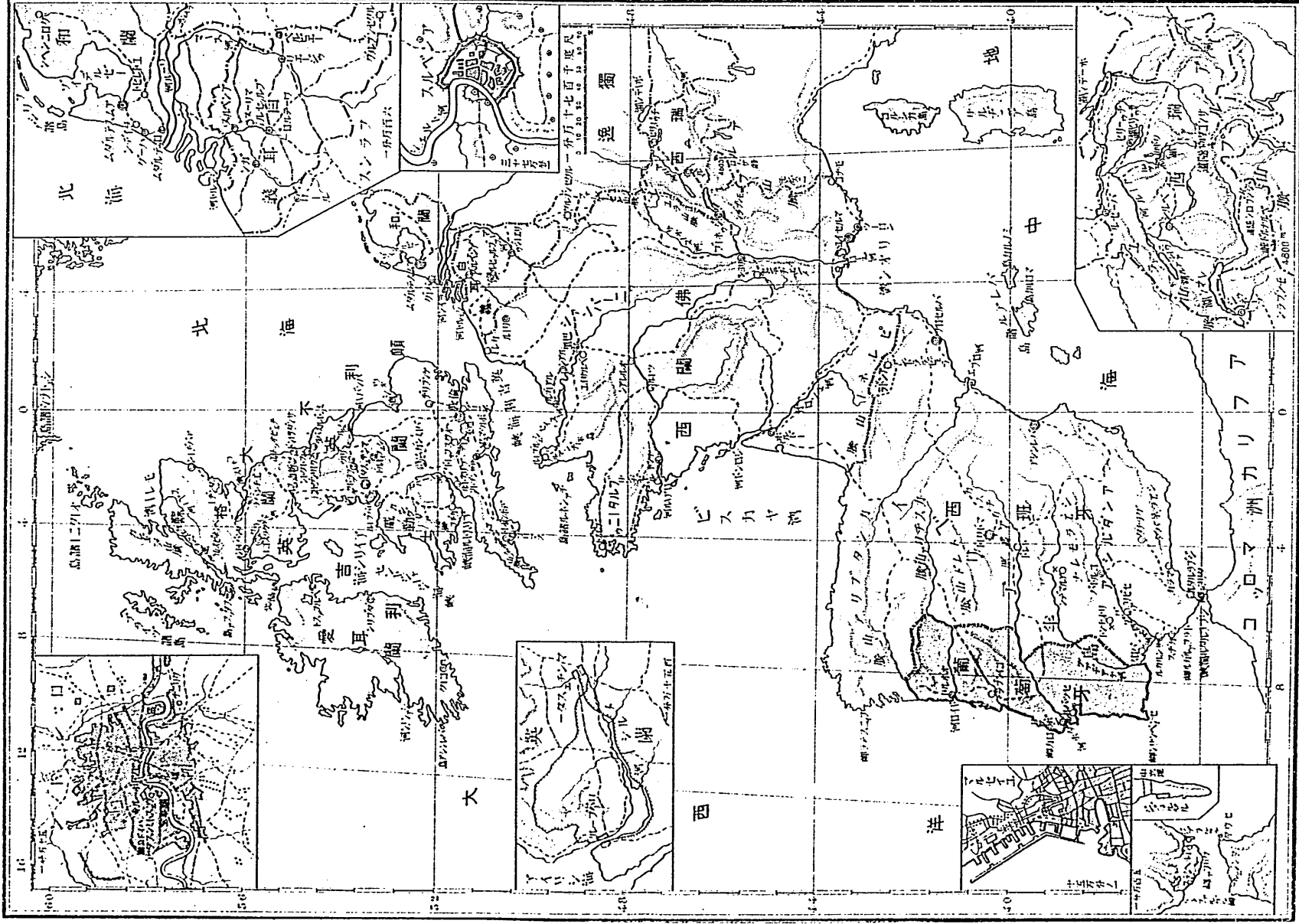


巴羅歐部中



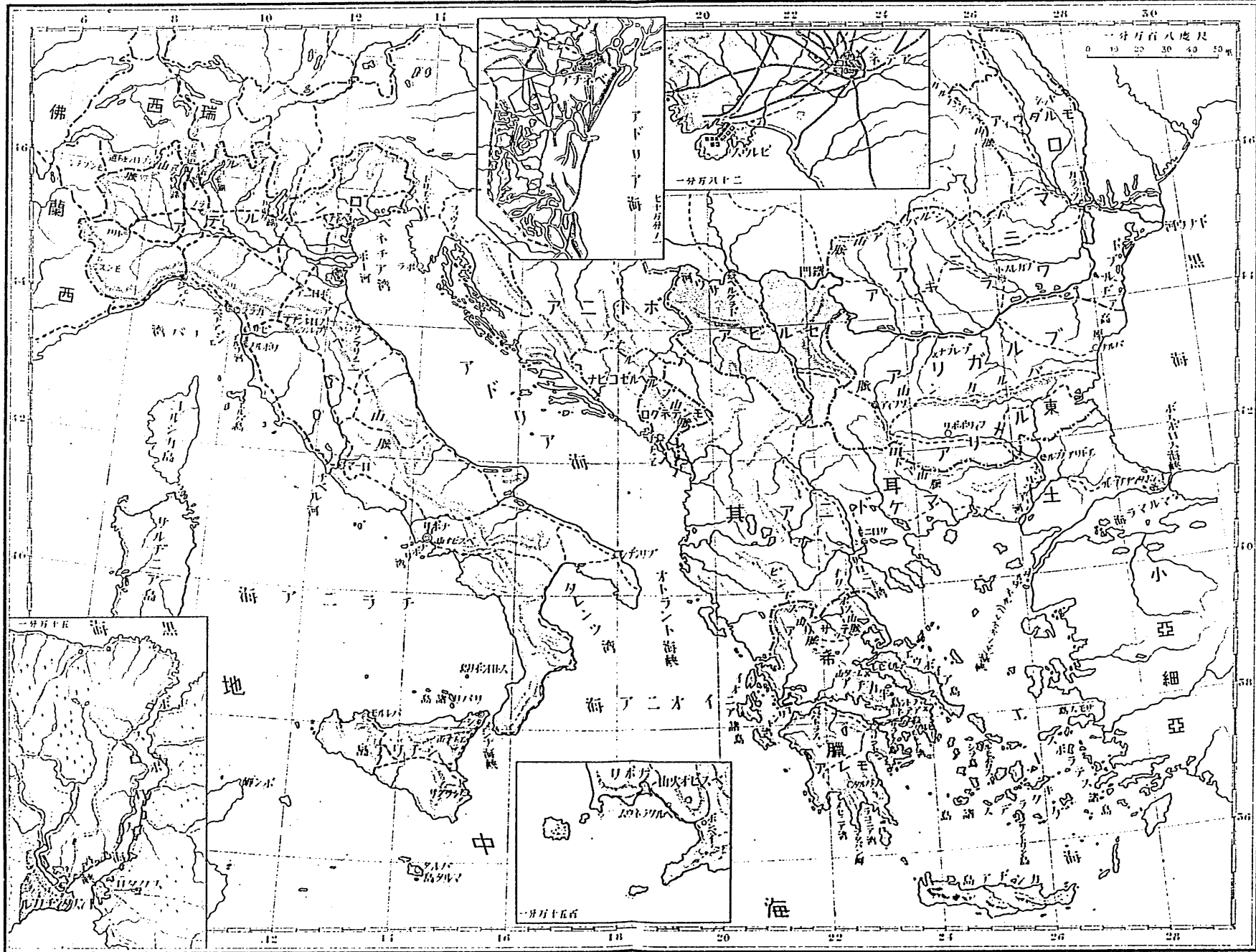
西歐部羅巴

第十二版

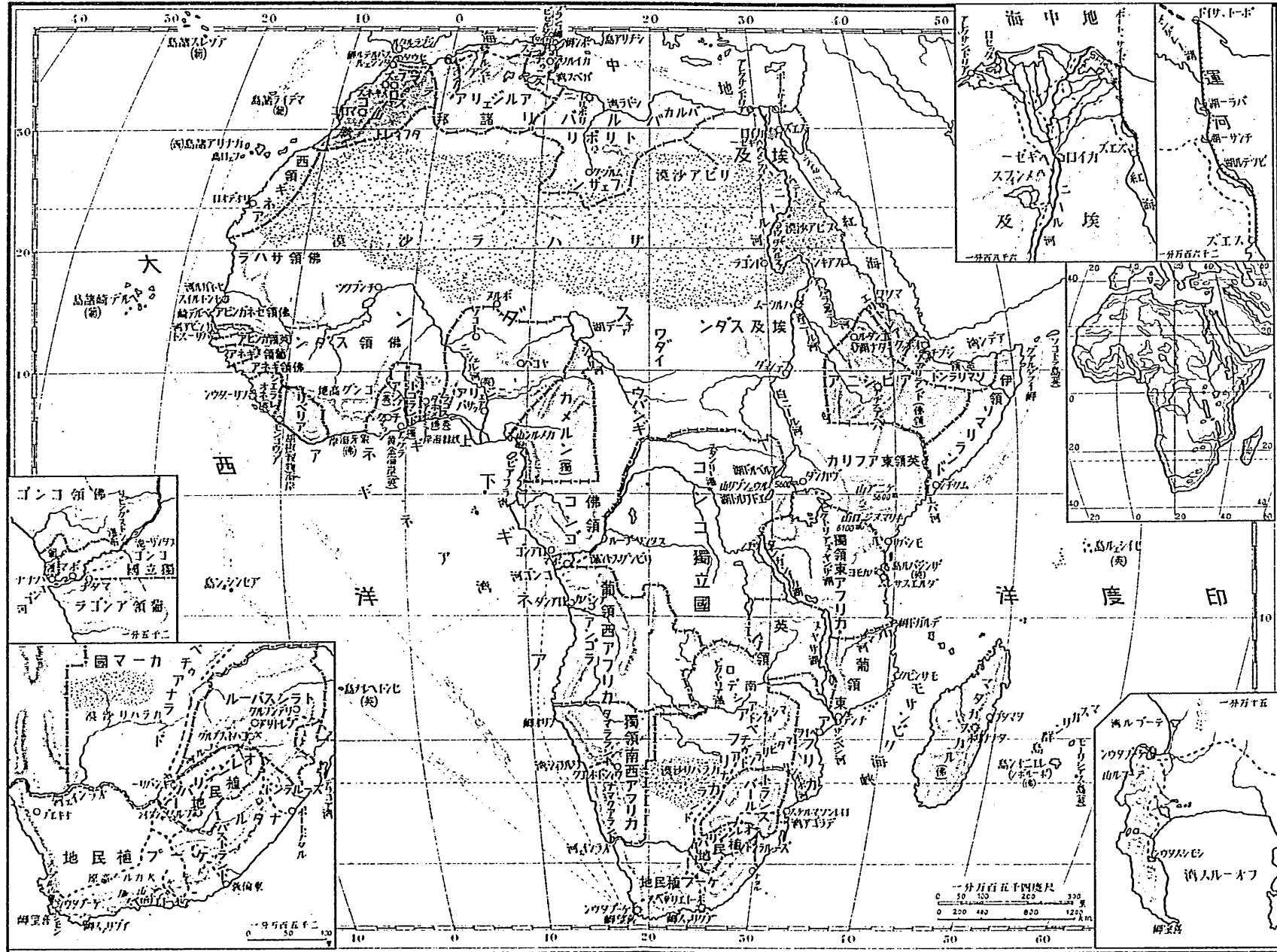


南歐部羅巴

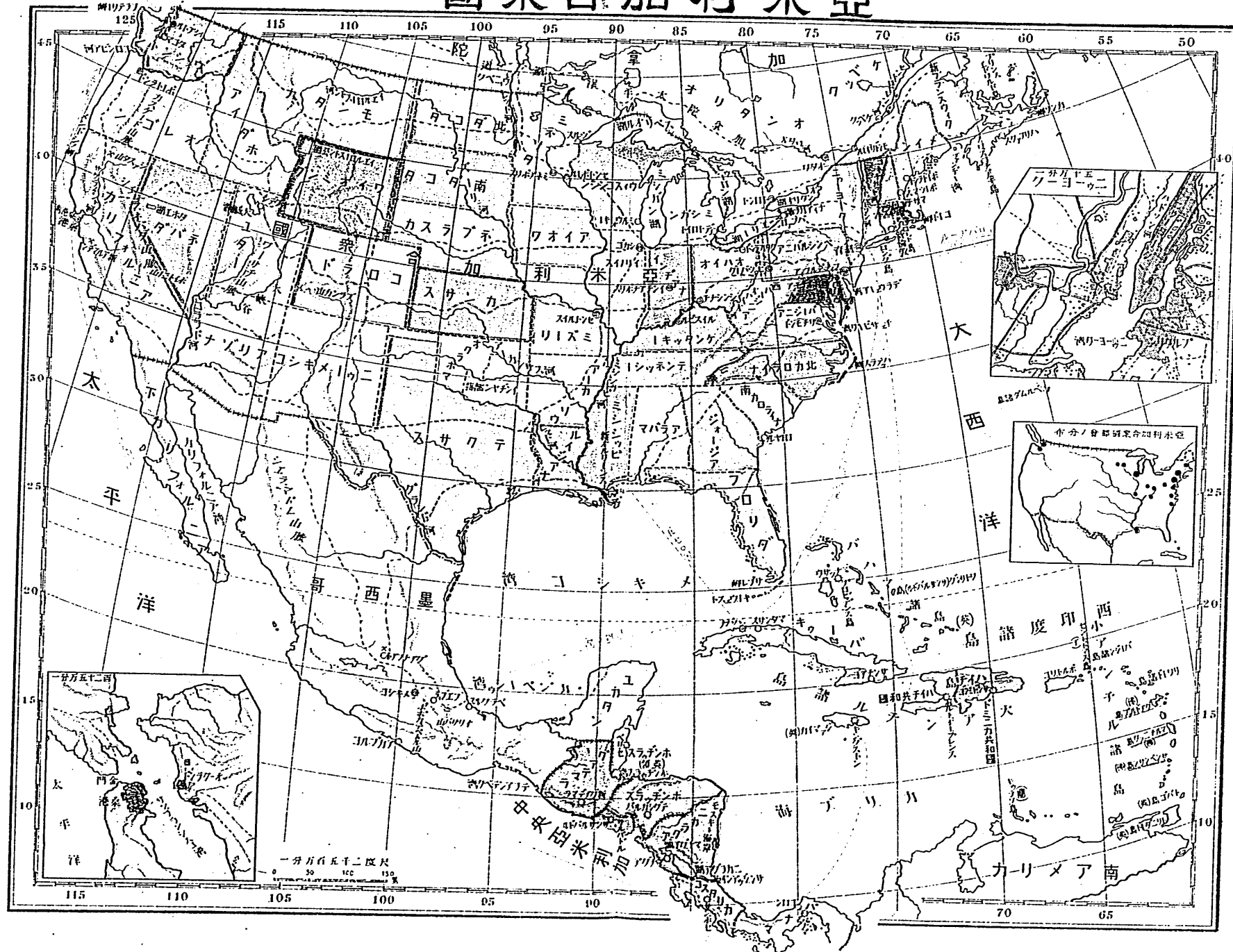
第十三版



加利弗亞



亞米利加合衆國

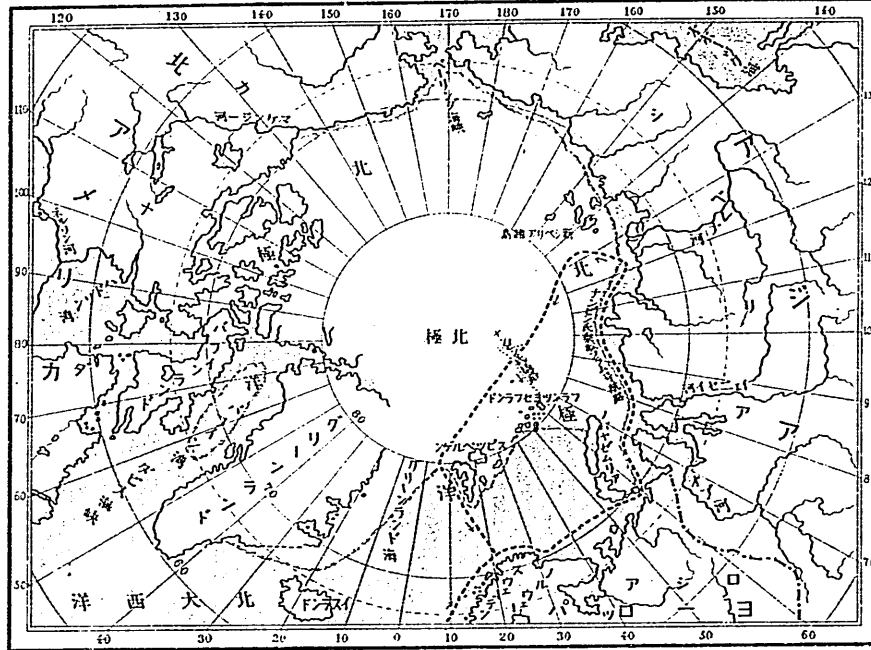


加利米亞南

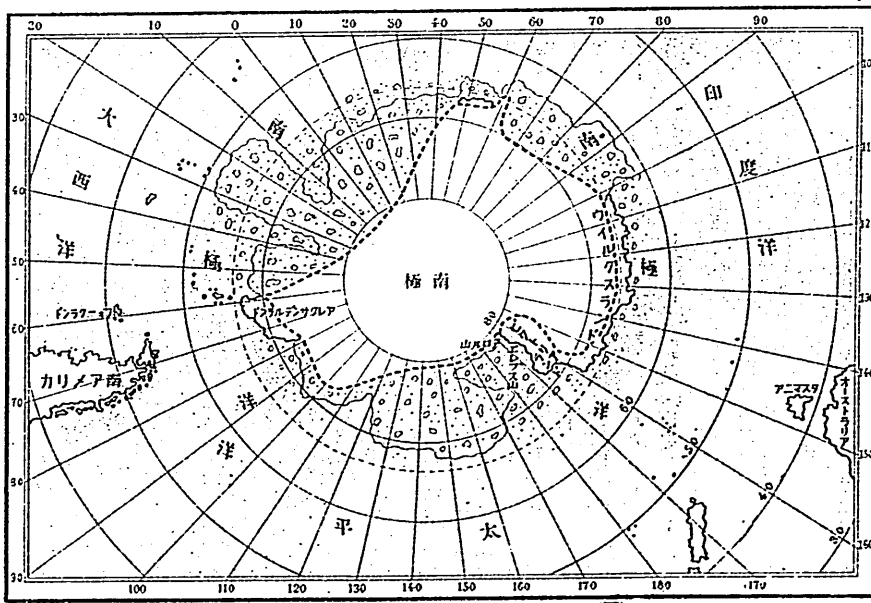


北極及南極附近

第十八版



海キベ得シ海航 地見發示

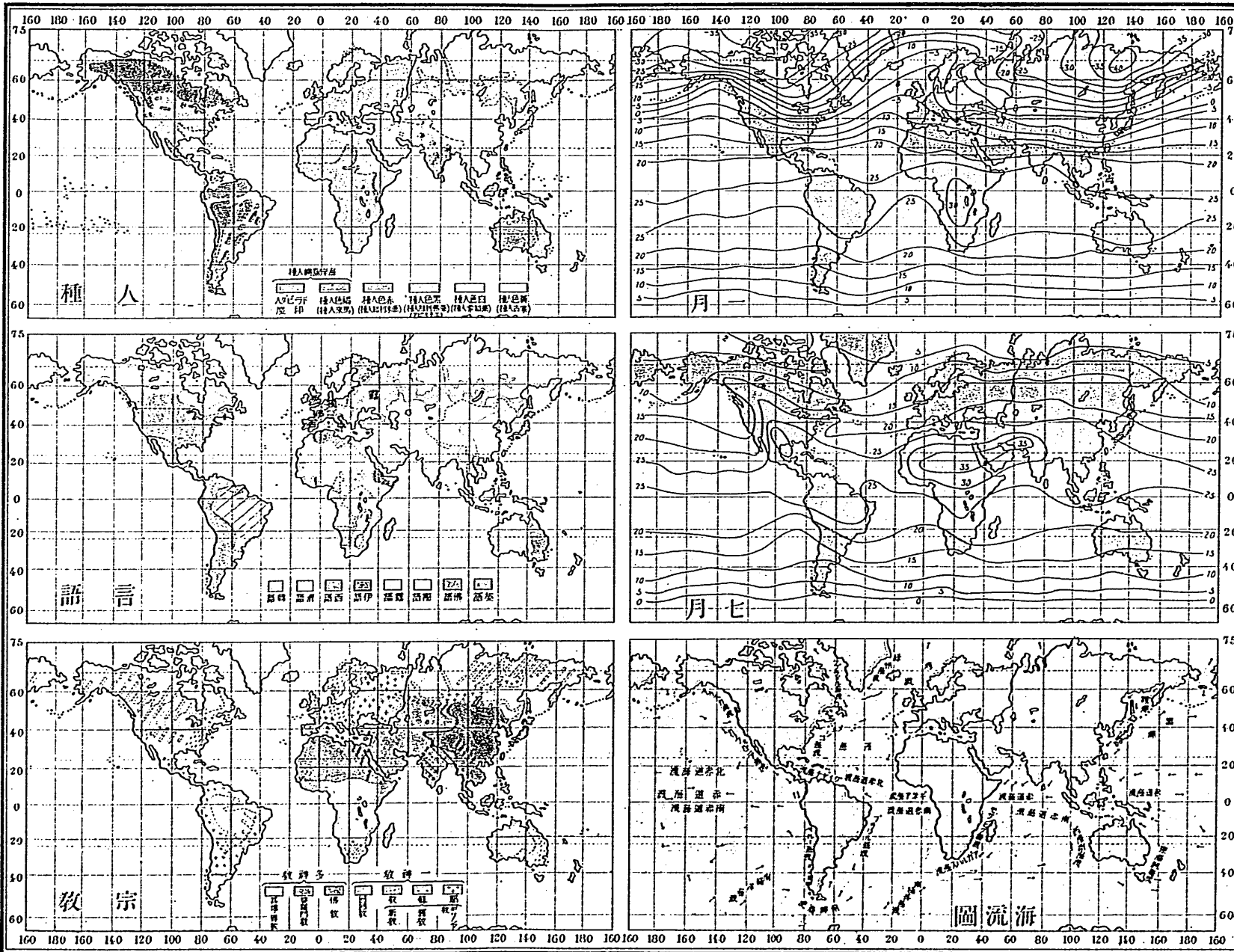


陸ノ像想 地見發 氷

圖市分の教宗語言種人界世

圖の流海及線温等界世

第千版



V220.2

明治三十九年六月八日印
明治三十九年六月十四日發
明治四十年二月十七日訂正印刷
明治四十年二月廿一日訂正發行



著者

六盟館編輯所

發行兼
印刷者

東京市日本橋區淺草町三番地

右代表者

合資會社
六盟館
杉本七百丸

印刷所

東京市麴町區華町廿九番地
小林又七印刷所

販賣所

東京市神田區南
乘物町九、十番地

明治圖書株式會社

長電話本局八九二番
電話本局一六四番

外國新地圖

定價金四十錢

230

216

