





K220.21

15



齋藤斐章
日高佐七 共著

統合
日本歷史地圖

發兌大日本圖書株式會社

明治
43. 5. 7
丙午

著 章 斐 藤 齋
書 科 教 史 歷 合 統

◎中 學 校 用 全 四 冊	◎女 學 校 用 全 三 冊	◎師 範 學 校 用 全 四 冊	◎日 本 史 用 全 一 冊	◎西 洋 史 用 全 一 冊	◎東 洋 史 用 全 一 冊	◎年 表 用 全 一 冊	◎統 合 史 用 全 一 冊	◎日 本 地 圖 用 全 一 冊	◎西 洋 地 圖 用 全 一 冊	◎東 洋 地 圖 用 全 一 冊
----------------------------------	----------------------------------	---------------------------------------	----------------------------------	----------------------------------	----------------------------------	-----------------------------	----------------------------------	---------------------------------------	---------------------------------------	---------------------------------------

京 東
社 會 式 株 書 圖 本 日 大

緒 言

一、本書は統合歴史教科書の附圖として編成せり。
 一、本書は特に現代地理との關係に意を用ひ又選擇せる地名は多少教科書以外にも涉りたれば一般讀史の參考に資するも可なり。
 一、本書は使用上の便を圖り日本史西洋史東洋史を合本にせるものと分冊にせるものとの二種とせり。
 一、本書の編成に當り文學博士三宅米吉先生の懇切なる指導を受け親しく校閲の勞を辱くせり茲に謹んで感謝の意を表す。

明治四十三年三月

著 者 識

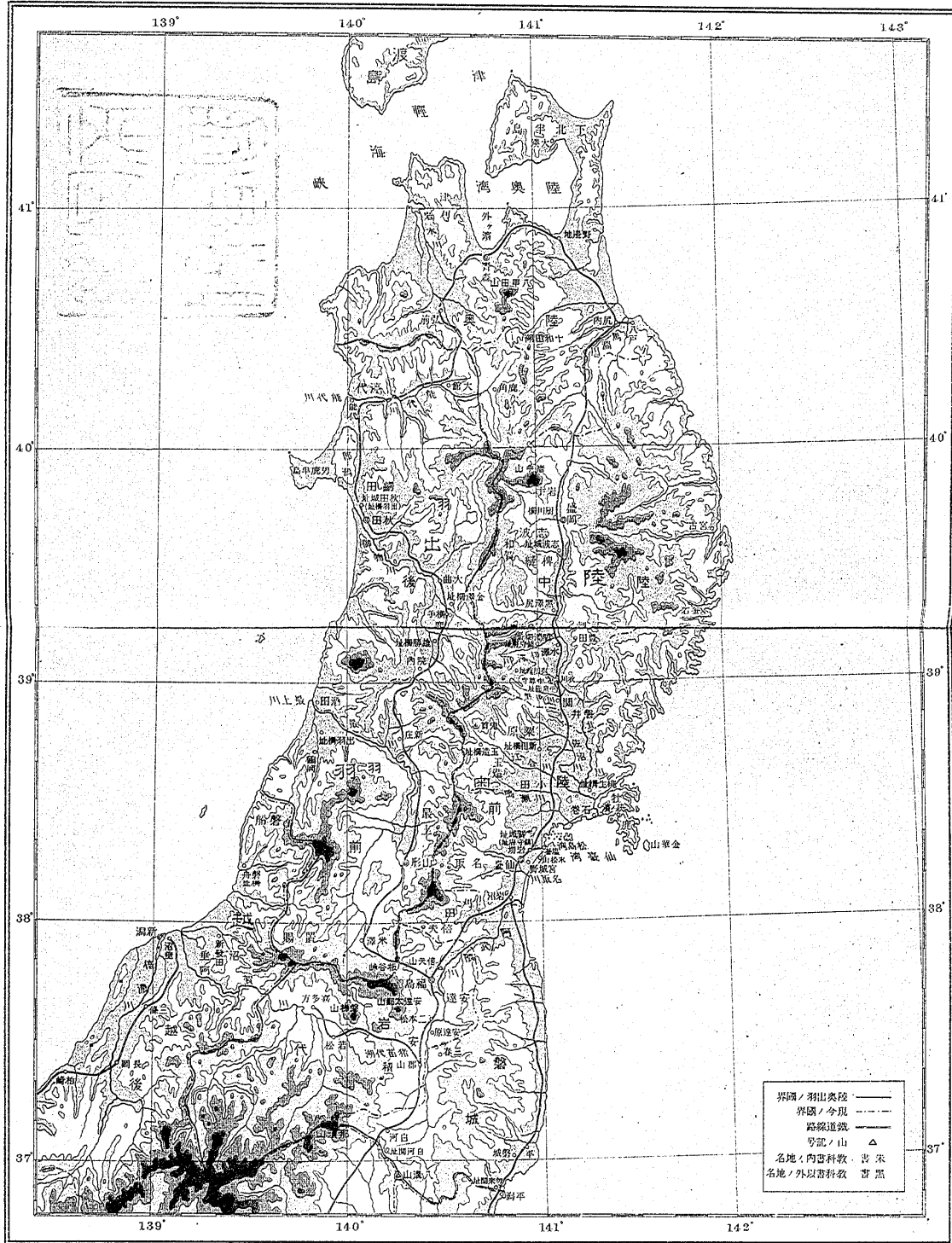
緒言

日本歴史地圖 目次

- 第一圖 王朝時代奥羽要地圖。
- 第二圖 上古より南北朝時代に至る要地圖。
- 第三圖 伊豆附近近畿地方九州北部要地圖。
- 第四圖 一、南北兩朝對立圖。
二、南北兩朝盛衰圖(元中九年)。
- 第五圖 室町時代より織豊時代に至る要地圖。
- 第六圖 戰國時代群雄割據圖(永祿十一年頃)。
- 第七圖 德川時代天領譜代大名外様大名の領地對照圖。
附 現代奥羽要地圖。

圖地要方地羽奧代時朝王

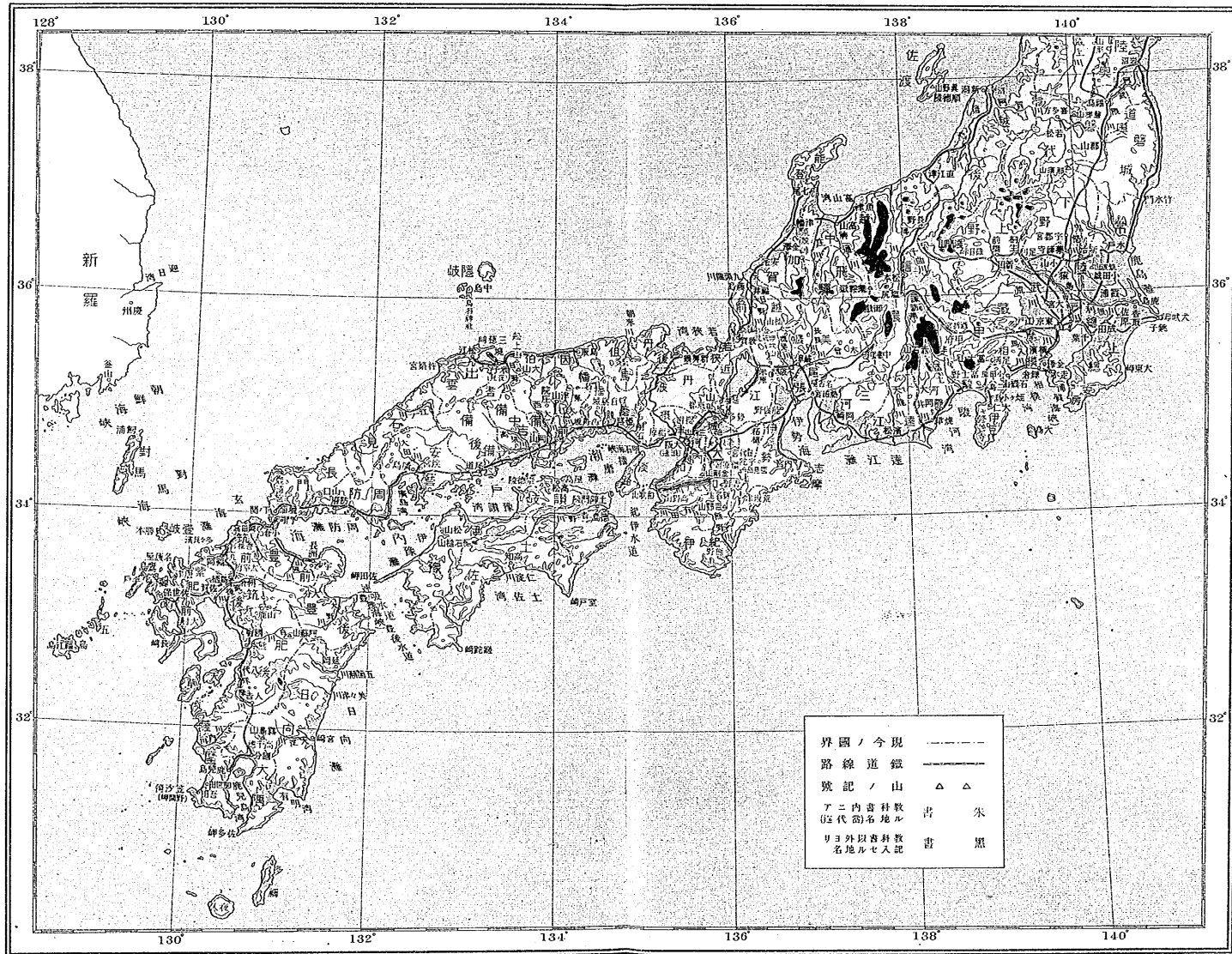
第一圖



心印城製卷小田城製

1:2250000

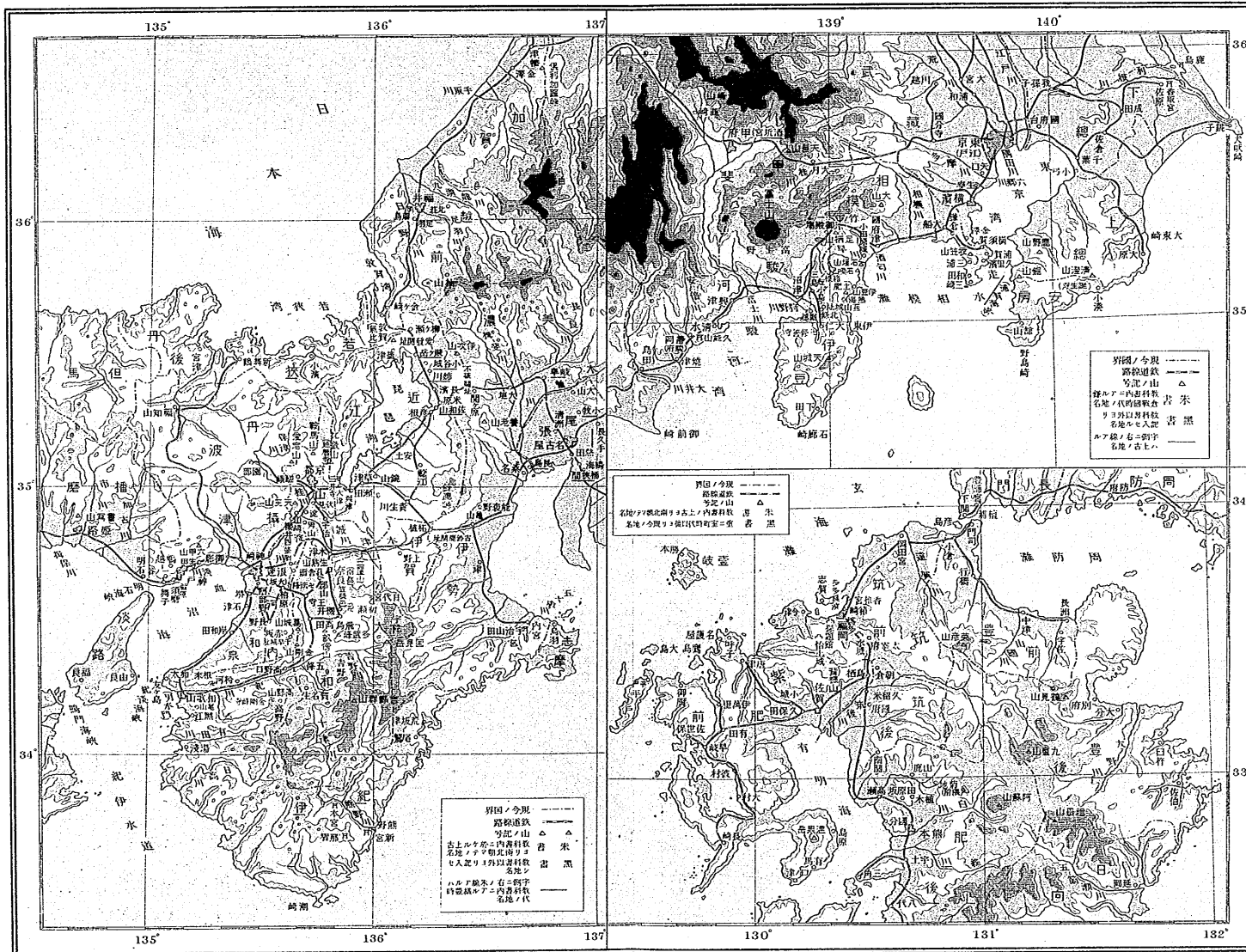
圖地要ル至ニ代時朝北南リヨ古上



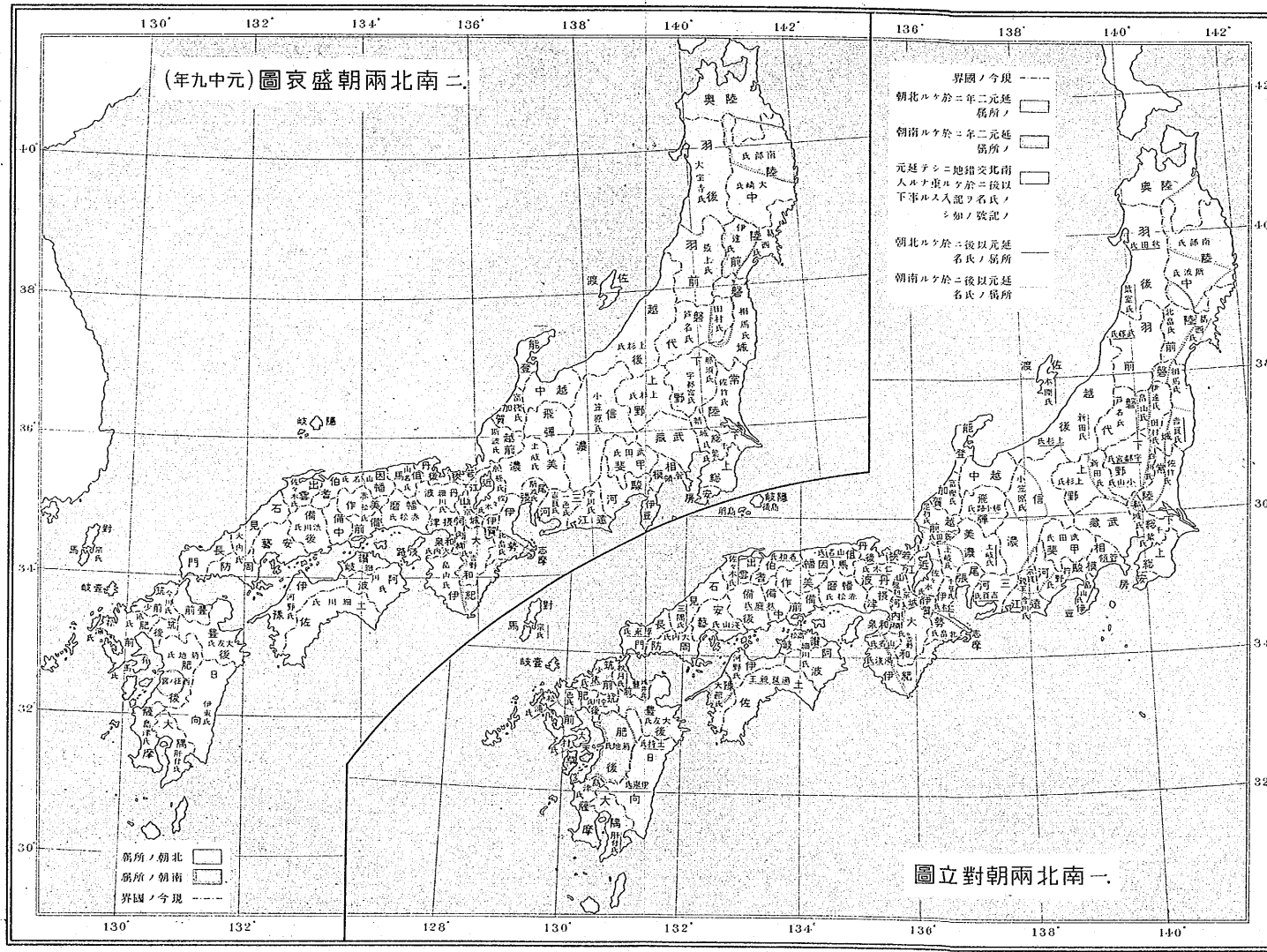
第二圖

1:500000

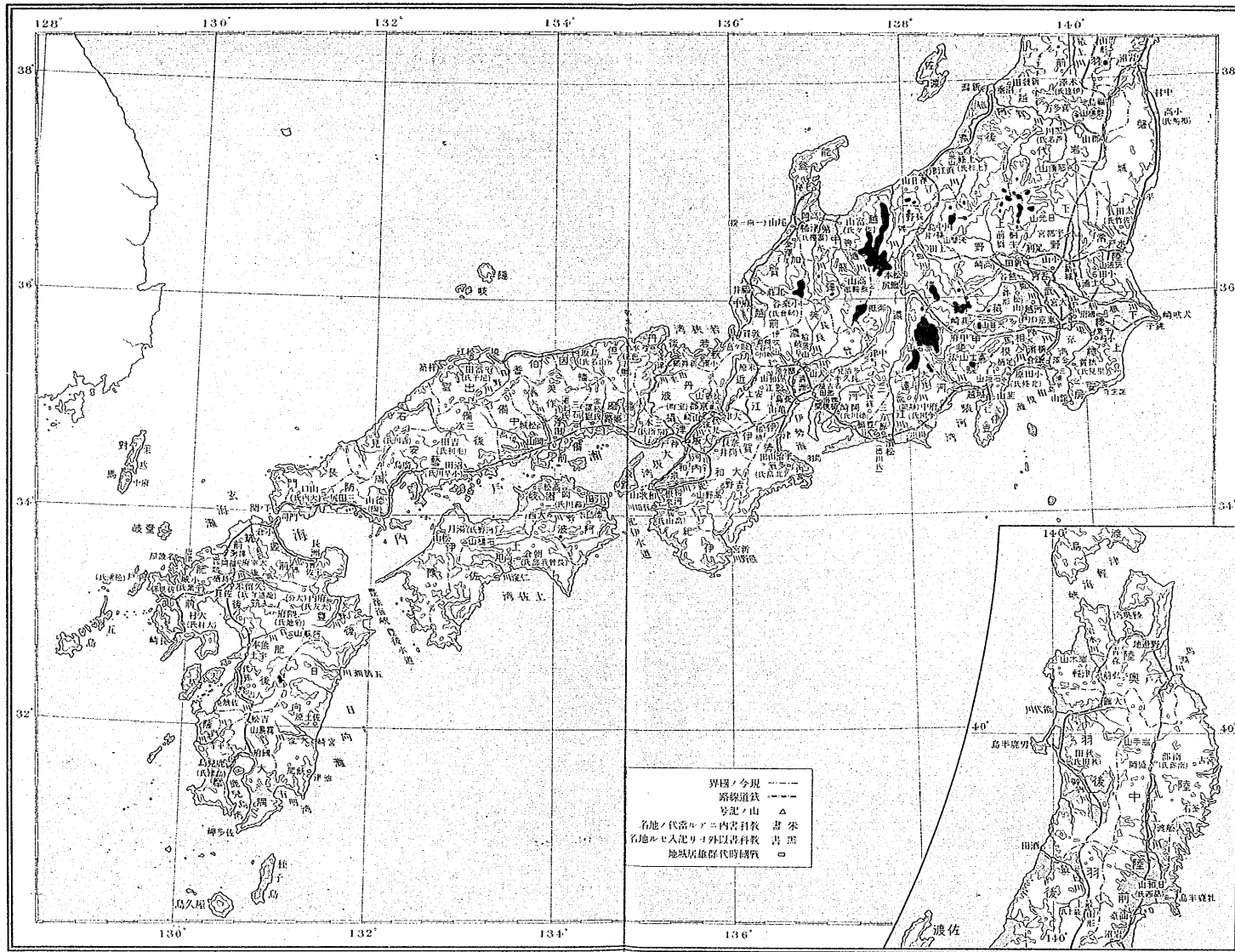
伊豆附近畿地方九州北部要地圖



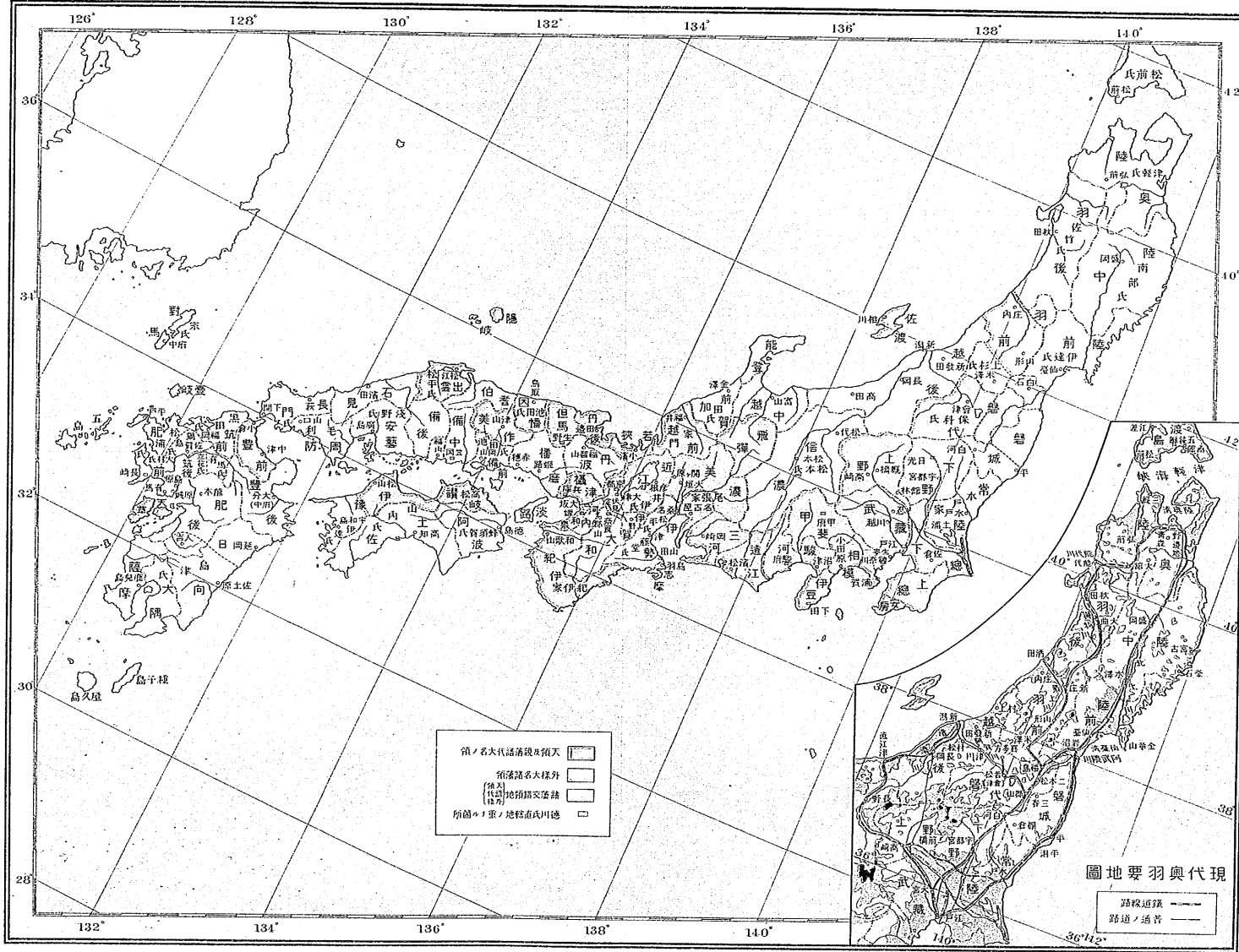
1 : 200 000



室町時代ヨリ織豊時代に至る要地地圖



德川時代(天領譜代外樣大名領地)對照圖



1 : 7 0 0 0 0 0 0

V22012

明治四十三年五月五日印刷
明治四十三年五月八日發行

(分册歷史地圖與附)
定價 金參拾錢

齋藤斐章
日高佐章

不許
複製

著作
者
發行
者兼
印刷
者

東京市京橋區銀座壹丁目廿二番地
大日本圖書株式會社
代表者 宮川

東京市京橋區銀座壹丁目廿二番地
大日本圖書株式會社
大阪市東區北久太郎町四丁目十七番屋敷
大日本圖書株式會社支社
各府縣下特約販賣所

發賣所



233
154

