

高宇
等小佐
學校郡
鄉土地
理

168
125

(非賣品)

K/20.27
167

K120.27

167

郷土地理


宇佐郡
高等小學校

位置

豊前國ノ東ノ端ニシテ大分縣ノ西北




境界



速見郡

以上三郡共ニ豊後



西里南北ハ七里半地形南

北ニ長ク東西ニ短ク面積二十七方里アリ

戸數一万三千五百許ニシテ人口ハ七万余人ナ

區劃

郡内ヲ分テテ三町二十四村トス

山岳

(一) 鹿嵐山

郡内第一ノ高山ニシテ二ニ分レ西ヲ雄岳ト云 ヒ東ヲ雌岳ト云フ雄岳ハ雌岳ヨリ稍高シ	四日市町	長洲町	宇佐町
安心院村	津房村	佐田村	
南院内村	明治村	龍王村	
高並村	東院内村	院内村	
和間村	封戸村	兩川村	
豐川村	西馬城村	北馬城村	
八幡村	柳ヶ浦村	驛館村	
長峯村	天津村	高家村	
麻生村	横山村	糸口村	

(二) 御許山

一名馬城峯ト云フ山上ニ八幡社アリモト數個ノ寺アリテ御許六ノ坊ト稱セシカ明治元年長洲ノ士此處ニヨリテ軍ヲ起スマモナク毛利氏ノ兵來リ討ツ此時寺皆燒カル

(三) 龍王山

龍王山一名臥牛山ト云フ南麓ニ仙ノ岩ト稱シテ奇岩數十高クツキ立テテ頗ルオモ白シ山上ニ宇都宮綱房ノ城アトアリ

(四) 仙岩山

山上ニ數十ノ奇岩アリテ龍王山ト相似タリ俗ニ之ヲ仙人岩ト云フ

(五) 高山

頂上ニ高尾ノ城趾アリ城主麻生親政タビ大友氏ト戦ヒ永祿九年遂ニホロボサル

(六) 妙見山

山頂ニ田原紹忍ノ城趾アリ

(七) 大藏山
(八) 雲岳

山脈

山上ニ烽火臺ヲ置キタル跡アリ
 先年陸軍省ヨリソク量臺ヲ置ケリ
 此外人見立石籬戸ノ諸山アリ
 西鹿嵐ヨリ東御許ニ至ルマテ石山妙見和尚陳
 辻雲嶽等ノ諸山相連リテ郡内ヲ南北二部ニ分
 ツ
 北部ニハ別ニ鹿嵐妙見陳辻ヨリ各一小脈ヲ出
 シテ其間ニ谷ヲ作レリ
 南部ハ土地ケハシクシテ人見立石籬戸ノ諸高
 山玖珠ニ峙テ其脈ハルカニ御許鹿嵐ノ二山ニ
 連リ内部ニモ其エダハ縦横シテ多クノ谷ヲナ
 メリ故ニ又山中中部トモ云フ

(一) 北部
(二) 山中中部

(三) 附言

低地

河西部

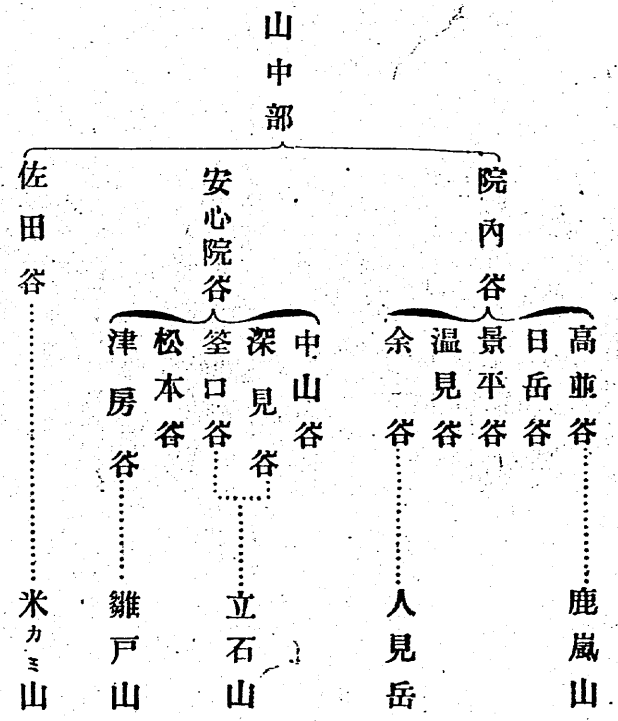
河東部

之ヲ要スルニ地勢南部ハ山岳多ク北部ニ至ル
 ニ從ヒテゼンノ土地ヒラタクナリ田畑大ニ
 開ケ村ト村ト相接ス
 平野ハ北部ニ多クシテ南部ニ少シ北部ハ驛館
 川ヲ以テ河東河西ノ二部ニ分カル
 河西部ハゼンタイ大ガイ平坦ニシテ東西二里
 南北一里半ニワタレル一大沃野ナリ
 其西方ハホソ長キ谷ヲ作リテ深ク山中中部及下
 毛郡ノ間ニ突キ入ル之ヲ横山谷ト云フ
 河東ニハ御許山ノ麓ヲメグリテ一ツ、キノ谷
 アリ宇佐其マンナカニアタル之ヲ馬城谷ト云
 フ

山中部

其北方ハ方一里許ノ平野ニシテ東ハ高田ニ通
 シ西ハ驛館川ヲヘダテ、河西部ノ沃野ニ連ル
 山中部ニハ平野ノ主ナルモノ三アリ院内谷安
 心院谷佐田谷是レナリ
 院内谷ハ山中部ノ西部ニシテ北兩川村ヨリ南
 玖珠ノ境ニ至ル間ヲ云フ長四里幅廣キモ半里
 ニスギズ高並谷日岳谷景平谷温見谷ハ其エタ
 ハナリ
 安心院谷ハ院内谷ノ東ニアリテ山中部ノ中央
 ニアタル方半里許其南部ハ長クノビテ深水津
 房ノ兩谷ヲナス中山谷釜口谷松本谷其間ニア
 リ

佐田谷ノ郡ノ東部ニシテ三谷中最モ小ナリ



川流

(一) 院内川

玖珠郡ヨリ来リ院内谷ノ水ヲ合セテ北ニ流ル
上流ニ西椎谷龍アリ

河東部

馬城谷

雲許山 御藏山 大藏山 陳辻山 和尚山

河西部

横山谷

妙見山 鼓臺山 石山 高山 仙岩山

(二) 深見川

深見川ハ人見岳ノ東ヨリ發シ深見谷ヲツラヌ
キ安心院谷ニ入ル上流ハカ、リテ龍泉寺龍ト
ナル

(三) 津房川

速見郡ヨリ来リ西北ニ流レ安心院谷ニテ深見
川ニ合ス東椎谷瀧ハ其上流ニアリ

(四) 佐田川

佐田谷ニアル諸水ノ総稱ニシテ速見郡ヨリ来
リ西ニ流レテ津房川ト相合ス

(五) 犀館川

以上山中中部ノ水ハユトゴトク相アツマリテ兩
川村三又ニ至リ一大河トナリ和尚妙見ノ間ヨ
リ北部ノ中央ヲ貫キ長洲ニ至リ海ニ入ル郡内
第一ノ大河ニシテ長大ヨソ十一里半ナリ
此河北部ノ中央ヲ流ルヲ以テ北部ハ地セイ自

(六) 以呂波川

二ニ分ル東ヲ河東部ト云ヒ西ヲ河西部ト云フ以呂波川ハ源ヲ麻生村ノ南ヅメヨリ發シ横山谷ノ水ヲアハセ河西部ノ中央ヲ流レ海ニ入ル月瀬川ニハ其源ニアリ一ハ御許山ノ南ヨリ發シ馬城谷ヲ流レ下ル之ヲ寄藻川ト云フ一ハ向野川ニシテ速見郡ヨリ來リ橋津ニテ寄藻川ト相合シ此ニ流レテ海ニ入ル河口ニ浮殿社アリ東西推谷龍泉寺ノ三個アリ何レモ直下十余丈之ヲ宇佐郡ノ三瀑布ト云フ西稚谷ノ瀑最モ壯觀ナリ

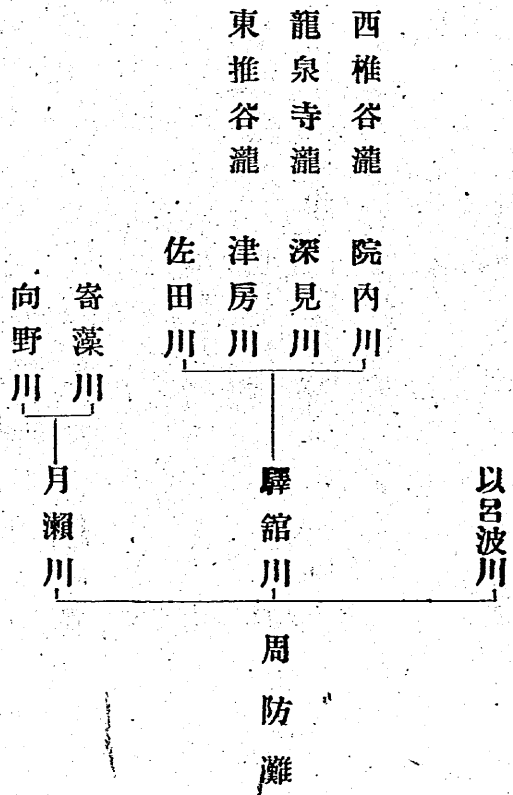
(七) 月瀬川

(八) 瀑布

(九) 鷺巢

驛館川ノ河上豐川村ニ鷺巢ト稱スル所アリ岸ニハ岩ノ山突キ立テテ風景頗ル宜シ其ホヲ穴

ニ觀音堂アリ



水利

本郡ハ河水縱横ニ通スルヲ以テ大抵堰ナツキ溝ヲホリテ灌漑ニ供ス故ニ養水ノ不足スルコ

ナシ堰ノ主ナルモノハ川部堰上田堰平田堰廣瀬堰ナリ
河水ノ便ナキ所ハ池ヲ築キ水ヲタメテ灌溉ノ用ニ供ス小倉池赤尾池蛇堀池等アリ

西 田 部

東 田 部

赤尾池 平田堰

蛇堀池 廣瀬堰

小倉池 上田堰

川部堰

海洋

郡ノ北方一帯之ヲ周防灘ト云フ海岸凡ソ三里

海濱

ニワタルモ大ムチ遠淺ニシテ泊身ニ便ナラス
海邊ニハ和間浦柳ヶ浦天津浦ノ稱アリ此等ハ
月瀬驛館以呂波諸川ノ海ニ注ク所ニシテ毎年
土砂ナアラヒ出ス多キト海潮ノモヨウトニ
ヨリテ海濱ニハ砂土ウツモリ海面漸次減少シ
テ陸地トナル

新田

柳浦ハ昔安德天皇西下シテ宇佐神宮へ參詣ノ
時上陸セシ地ナリ
鶴田岩保神子郡中高砂順風乙女濱高家等ノ諸
新田ハ皆昔海ゾコナリシカ土砂之ヲ埋メシニ
ヨリ開キテ田地トナセシモノナリ

都邑

四日市

長洲

宇佐

道路

國道

河西部ノ東南部ニアリ國道ニソヒテ市街ヲナ
 ス諸官署學校及東西別院等アリテ頗繁盛ナリ
 驛館川ノ河口ニアリ戸數千三百余ニ及ヒ人口
 六千ニ近シ毎日瀛船ノ便ヲソナヘ商賈盛ニ行
 ハレ其盛ナルヲ郡内第一ナリ
 馬城谷ノ中央ニアリ國道ニソヒテ一長市街ヲ
 ナシ寄藻川其中ヲ流ル
 宇佐八幡ハ官幣大社ニシテ規模宏大樹木繁茂
 ケイ内頗ルオク深シ
 其他江須賀下市佐田等ハ小市街ヲナス
 下毛郡中津ヨリ來リ千源寺原ヲコヘ四日市ヲ

佐田道路

濱道路

玖珠道

經テ驛館川ヲ渡リ宇佐ヲ貫キ御許山ノ北ヲメ
 グリ速見郡ヲ過キテ大分ニ達スル道路ナリ
 國道ガ驛館川ノ東岸ニ至ル所ヨリ枝道ヲ出シ
 テ西馬城ヲ上リ佐田ニ入り速見郡ヲ過キ大分
 ニ達ス之ヲ佐田道路ト云フ國道ニ比スレハ稍
 近シト雖嶮惡ナリ
 長洲ヨリ海岸ニ沿ヒテ東ハ高田ニ通シ西ハ中
 津ニ至ル一道ヲ濱道路ト云フ
 長洲ヨリ起リ驛館川ノ西岸ヲ南行シ妙見山ノ
 麓ヨリ院内谷ヲサカノボリ玖珠郡森村ニ至ル
 道ナリ

國道 中津 千源寺原 四日市
宇佐 立石 大分

佐田道路 西馬城 佐田 速見郡 大分

濱道路 中津 長洲 高田

玖珠道路 長洲 三又 院内谷 森

白岩越 兩川村 横山村

猪子峠 高並村 麻生村

九人峠 院内谷 安心院谷

氣候

嚴寒モ四十度ヲ下ラス酷暑ニモ百度以上ニ上
ルコトハ極メテ少シ但シ南部ニ至レハマレニハ
氷点ヲ下ルモ北部ハ冬日雪ヲ見サル年アリ

生業

安心院谷ニハ終年朝ギリ甚深シ之ヲ安心院ノ
底ギリト云フ
之ヲ要スルニ氣候一般ニ温和ナリト云フヘシ
住民大抵農ヲ以テ主トナス近來桑田漸ク開ケ
農事ノホマニハ養蠶製糸ヲナスモノ多シ
漁業ヲ務メトスルモノハ長洲ニ最モ多ク春夏
ノ際ハ稍收穫アレトモ冬ニ至レハ却テ豊後地
方ヨリ送り來リ唯秋末ヨリ冬ニカケテアミノ
獵甚盛ナリ
水崎松崎高家乙女尾永井等ニハ鹽田アリテ食
鹽ヲ製ス其中最モ多ク産出スルハ水崎高家尾
永井ナリ

物産

物産ハ米ヲ第一トシ其他穀物生糸植實生蠟食
鹽薪炭等ナリ

位置

大分縣

九州ノ東北隅ニシテ西北ハ福岡縣前豐前筑後ニ接
シ東南ハ熊本後肥後宮崎日向ノ二縣ニ界シ北ハ周防
洋ヲ隔テ、山口縣周防ニ望ミ東ハ速吸海峽ヲ以
テ愛媛縣伊豫ト相對ス

廣袤

東西二十八里南北二十七里ニシテ面積

人口

豊前二郡豊後全國ヨリナリ之ヲ十二郡ニ分ツ
其内最大ナルハ大野郡ニシテ最小ナルハ西國
東郡ナリ我宇佐郡ハ大シタヨリ第四番ナリ

下毛郡

宇佐郡

西國東郡

山岳

東國東郡	速見郡	大分郡
北海部郡	南海部郡	大野郡
直入郡	玖珠郡	日田郡

大分縣所謂山國ニシテ到ル所山嶽アラサルハ
 ナク殊ニ大野直入玖珠ノ諸郡ハ山脈縱横シテ
 平地少ク山岳モ亦一般ニ高峻ナリ

〔一〕英彦山

豐前第一ノ高山ニシテ山頭三峯ニ分レ何レモ
 雲際ニ入り晴天ノ日ニアラサレハ之ヲ望ム能
 ハズ

頂上ニ彦山神社アリ國幣中社ニシテ神代ヨリ
 ノ鎮座ナリト云フ

〔二〕祖母山

直入ノ南端肥後日向ノ境ニ峙テ山上ニ豐玉姬

ヲ祀ル

〔三〕久住山

直入ノ北方ニアル火山ニシテ山中硫黃ヲ産シ
 山下ニハ温泉アリ

〔四〕傾山

傾山ハ山勢後方ニ傾キ其狀恰モ人ノ髭レント
 スルカ如シ

〔五〕由布山

山巔常ニ雲ヲ冠シ其形恰モ富士山ニ似タリ故
 ニ又豐後富士ト云フ

〔六〕鶴見山

噴火山ニシテ山巔常ニ硫黃ノ烟ヲ吐ク

〔七〕雙子文珠山

雙子文珠ノ兩山ハ相並ヒテ國東ノ中央ニ峙テ
 何レモ山上ニ寺院アリ

此外八面 鹿嵐 御許 應理 高崎 湧蓋

山脈

嚴扇 權現等アリ

〔一〕英彦山脈

英彦山ハ西南隅田川郡ノ境ニ峙テ其脈延ヒテ下毛日田及宇佐玖珠ノ間ヲ走り立石雞戸諸山ニ連ル

其南ニ行クモノハ日田郡ノ西境ヲナシテ權現諸山ニ接ス

〔二〕久住山脈

久住山脈ハ肥後ノ阿蘇山ヨリ來リ大船黒岳諸山トナリ速見郡ノ中央ヲ貫キ由布鶴見ヲ經國東ニ入り文珠雙子トナリ其支脈一ハ日田郡ニ入り一ハ大野大分ニ達ス

〔三〕祖母山脈

此山脈ハ所謂火山山脈ニシテ各山大抵今尙噴火セリ故ニ縣内ノ温泉ハ皆ナ此近傍ニ集レリ此山脈モ亦阿蘇山ヨリ來リ北ハ久住山脈ニ連

川流

〔一〕大野川

リ東傾山ニ至リ蜿蜒起伏尙進ミテ三國峠ヨリ二脈ニ分レ一ハ南北海部ノ境ヲナシ一ハ日向ノ境ヲナス
縣内最モ高山大岳ニ富ムハ此山脈ニシテ支脈八方ニヒロガリ郡内所トシテ山岳ナラサルハナシ殊ニ祖母傾ノ近傍最モケハシク日向ノ高千穂ト相接シ所謂人跡未タ到ラサル地ナリ

縣内第一ノ大河ニシテ源ヲ肥後ノ境ニ發シ直入大野大分ノ三郡ヲ經テ海ニ入ル其長二十里河舟ノ上下スルヲ十一里余ナリ
上流ニ相並ヒテ雄雌沈墮ノ兩瀑布アリ直下十

(二) 山國川

余丈巾六十間水勢猛烈ニシテ頗ル奇觀ナリ
山國川ハ英彦山ヨリ發シ中津ニ至リ海ニ入ル
長十三里アリ

(三) 三隈川

上流山國谷ハ數里ノ間奇峯水ヲ夾ミテ相連リ
所々隧道ヲ穿テ道ヲ通ス之ヲ耶馬溪ト云フ
大山川玖珠ノ合流ニシテ筑後ニ入り筑後川ト
ナル之ニ産スル鮎ハ其味甚美ナリ

(四) 驛館川

驛館川ハ宇佐郡ノ中央ヲ流ル上流ニ椎谷ノ三
瀑布アリ
其他大分川 白杵川 番匠川 八坂川 武藏
川 桂川等アリ
大分宇佐下毛ノ三郡最モ平坦ニシテ土地肥へ

低地

原野

(一) 石垣原

五穀善クミノリ農産物ニ富ムトテ縣内第一タリ
然レトモ南北海部ノ海岸ハ瘠土砂石ニシテ耕
作ニ便ナラス

(二) 野尾原

鶴見山ノスソ野長クヒキテ海ニ達シ一ノ原野
ヲナス之ヲ石垣原ト云フ嘗テ黒田大友二氏ノ
戦ヒシ所ナリ

(三) 三千町無田

野尾原ハ雜戸山ノ東ニアル臺地ニシテ小草全
面ニ生セリ
山間ノ平野ニシテ長殆一里ニアマル土地肥へ
薄カヤノ類茂生セリ傳へ云フ田野長者ノ跡ナ
リト

温泉

管内火山多キヲ以テ温泉ニ富ム。他縣ノ及サル所ナリ。鶴見ノ麓ニ別府濱脇觀海寺堀田明礬鉄輪由布岳ノ麓ニ湯平塚原其他所々ニ數多アリテ何レモ善ク病氣ヲ治ス。

冷泉

田野及六迫ニハ冷泉アリ

鑛山

木浦尾平ノ兩鑛山アリ。産出ノ最モ多キハ銅錫

鉛及アンチモニーナリ

島嶼

姫島周回三里余人口二千余人大入島周回五里余人口三千余人共ニ漁業盛ナリ

其他高島無垢島津久見島保戸島大島等アリ

岬

地藏崎ハ遠ク海中ニ突出ンテ伊豫ノ佐田ノ岬ト相對シテ内海ナイダク其間僅ニ六里速吸海峽ト稱シ舟行甚危險ナリ

港

其他美濃崎楠屋崎蒲戸崎鶴望崎芹崎等アリ
佐賀關港ハ南北兩港共ニ遠ク陸地ニ入り灣内水深ク實ニ天然ノ良港ナリ

齒苳港別府港ハ阜頭ヲ築キテ泊舟ヲ便ナラシム

其他白杵 日出 竹田津 長洲 佐伯等亦舟ヲ泊スヘシ

海洋

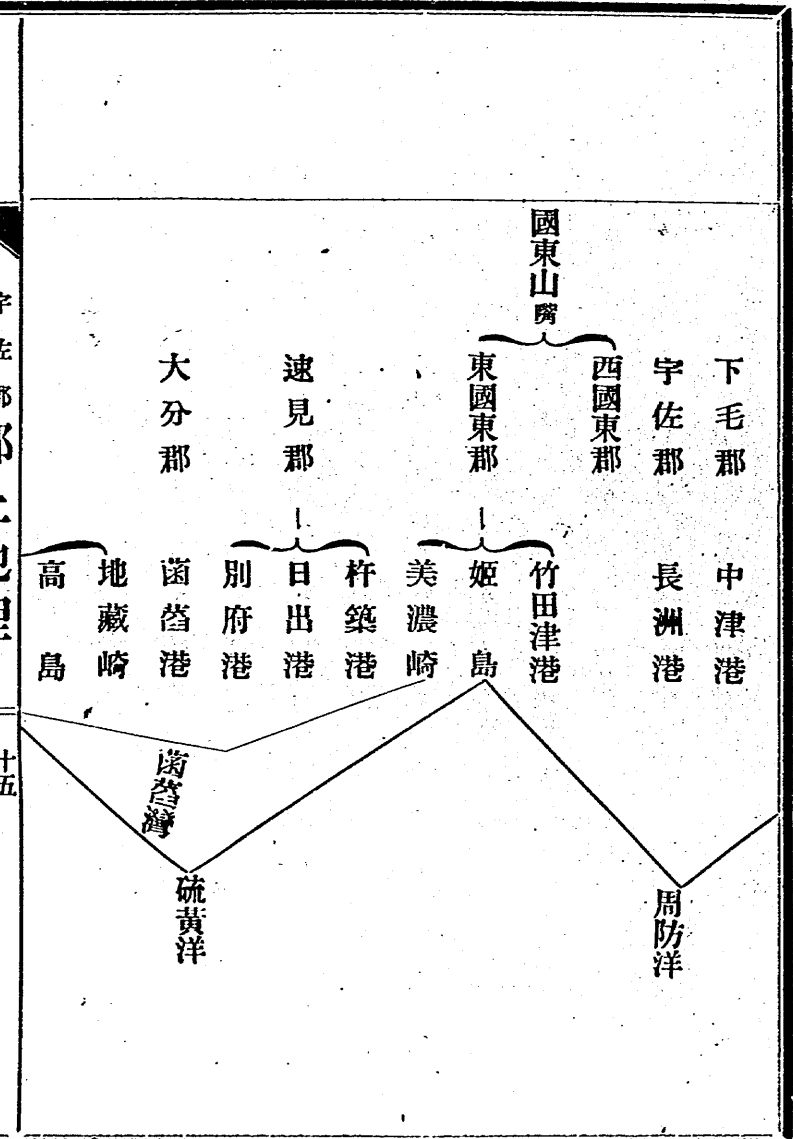
(一)周防洋

姫島以上一帶ノ内海ヲ周防洋ト云フ沿海遠淺ニシテ漁業ノ利少シ

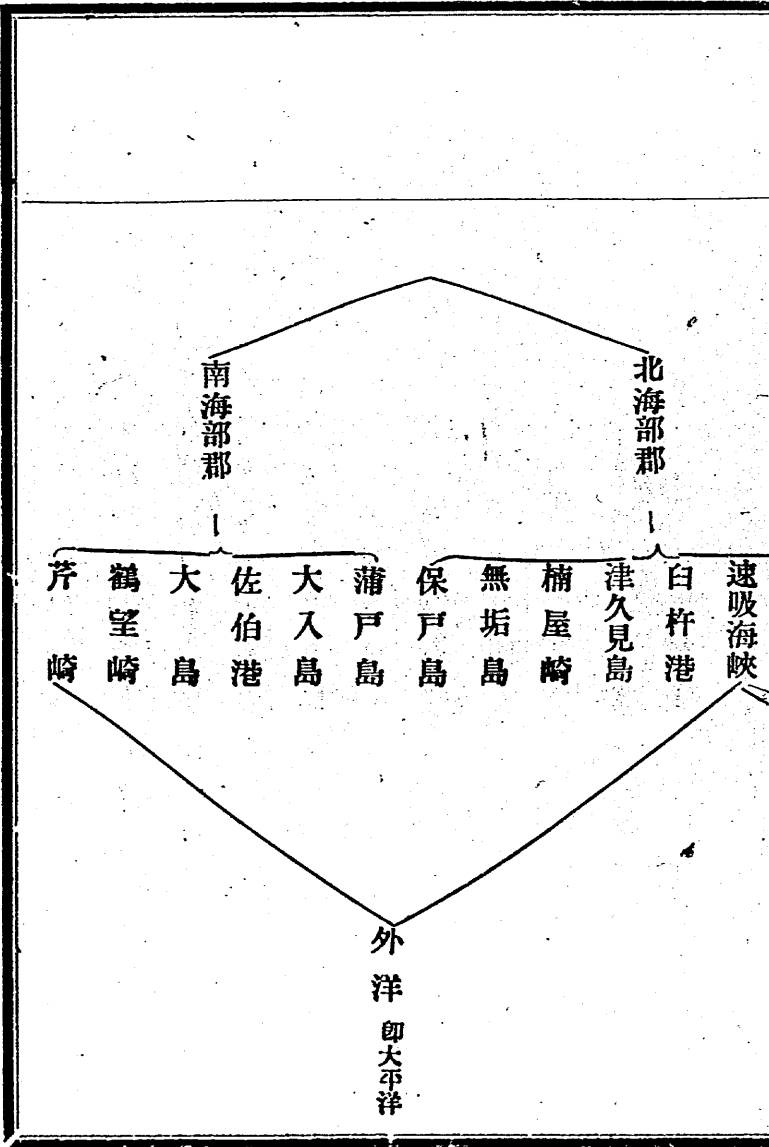
(二)硫黄洋

周防洋ノ南速吸海峽マテハ硫黄洋ニシテ又豊後灘トモ云フ

(三) 函 荖 灣
 周防洋硫黃洋ハ海上極メテ靜穩ナリ
 硫黃洋ヲ西部深ク陸地ニ突キ入ル之ヲ函荖灣
 ト云フ日出港別府港函荖港此中ニアリ
 速吸海峽以外南北海部ノ面スル所ハ所謂外洋
 ニシテ日向洋ノ一部ニ属ス風波頗ル險惡ナリ
 北部ハ大出入ヲナセトモ南部ハ小出入ヲナシ
 テ島嶼其間ニ散布ス
 函荖灣硫黃洋ハ火山ノ脈ニアタリ海部ノ海ハ
 琉球ヨリ來ル暖流ヲ受クルヲ以テ海水爲メニ
 温氣ヲ帶ヒ魚類ノ繁殖甚盛ナリ



宇佐郡 耶上地里



都邑

(一) 中津

山國川ノ河口ニアリ市街繁盛人口壹萬貳千余郡役所裁判所監獄署中學校等アリ

(二) 大分

中津ハ舊藩主奥平氏ノ居リシ所ニレテ城跡ハ市街ノ西ニアリ今公園地トナレル所是レナリ大分縣廳ノアル所ニシテ人口一万一千余裁判所監獄署師範學校中學校等アリテ日ニ盛大ニ赴クノ姿アリ

(三) 白杵

大分ハ舊府内ト稱シテ藩主大給氏ノ居城アリシガ今ハ用ヒテ縣廳トナセリ人口一万余市街頗ル盛ニシテ郡役所農學校等アリ

(四) 豆田及隈

藩主稻葉氏ノ居所ハ今公園地トナレリ
 豆田及隈ハ共ニ三隈川ノ岸ニアリモト徳川將
 軍直轄ノ地ニシテ代官所ヲ此地ニ置ケリ
 杵築 日出 佐伯 竹田 森ハ何レモ皆舊藩
 主ノアリタル所ニシテ今尙繁華ノ一都邑ナリ
 其他市場 四日市 高田 玉津 鶴川等アリ
 右ノ内郡役所ノアル所ハ
 中津 四日市 玉津 鶴川 日出 大分
 白杵 佐伯 市場 竹田 森 豆田ナリ
 區裁判ノアル所ハ
 中津 玉津 杵築 大分 白杵 竹田
 豆田ノ七所ナリ

道路

各地方ヲ連ヌル道路ノ主ナルモノ八條アリ
 小倉道 福岡道 熊本道 宮崎道 佐伯道
 山國道 濱道路 竹田道是レナリ
 大分 高崎山腰 別府 濱脇 十九里
 小倉道 豐岡 鹿嶋越 立石 宇佐
 四日市 中津 福岡縣 豐前國
 鹿嶋越ハ上下殆ント三里ノ險坂ニシテ行旅甚
 之ヲ苦シム近頃豐岡ヨリ日出赤松ヲ經テ立石
 ニ至ル平道ヲ開キテ此險ヲ免レシメタリ
 別府 由布院 森 大太郎坂 十九里
 福岡道 豆田 筑前 福岡縣 十九里
 隈 筑後 福岡縣

氣候

熊本道 大分 野津原 久住、熊本縣 十四里
 宮崎道 大分 戸次 市場 重岡 宮崎縣 二十里
 佐伯道 大分 鶴崎 市 白杵 佐伯 十四里
 竹田道 白杵 野津市 市場 竹田 熊本縣 十八里
 大分ヨリ熊本ニ至ルニ久住通リ竹田通リノ
 二道アリ其内久住通リヲ稍近シトナス

濱道路 中津 長洲 高田 竹田津 三十里
 鶴川 杵築 日出 豐岡

山國道 中津 耶馬溪 石坂 豆田 十三里

一般温暖ニシテ三十五度ヨリ九十五度ノ間ニ
 アリ然レトモ玖珠直入大野ノ山間ハ霜雪早ク
 降リテ寒氣強シ

生業

地勢及地味ニヨリテ大ニ其業ヲ殊スレトモ一
 般ニ農ヲ以テ主トナシ傍漁業商業工業ヲ管ム
 海部ノ海岸ハ漁業甚盛ニシテ收穫モ亦大ナリ

産物

米穀 材木 青蕈 生糸 茶種 煙草 櫨實
 茶 紙 食鹽 硫黃 錫等ナリ

終

明治廿七年五月廿七日印刷
明治廿七年六月十日發行

大分縣豐前國宇佐郡長洲町三百八拾六番地

發行者 阪本 棊次郎

大分縣豐前國宇佐郡長洲町八百四十四番地

宇佐郡高等小學校
代表者 入學已之助



