


横山達三校閲
初等帝國史地圖


K120.2
86

K120.2

86

134
初等帝國史地圖





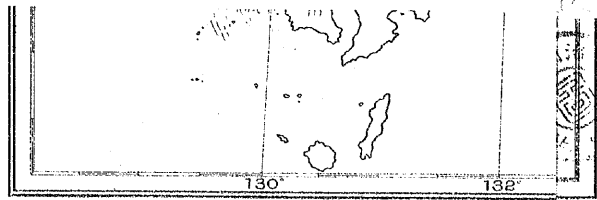

文學士横山達三校閱

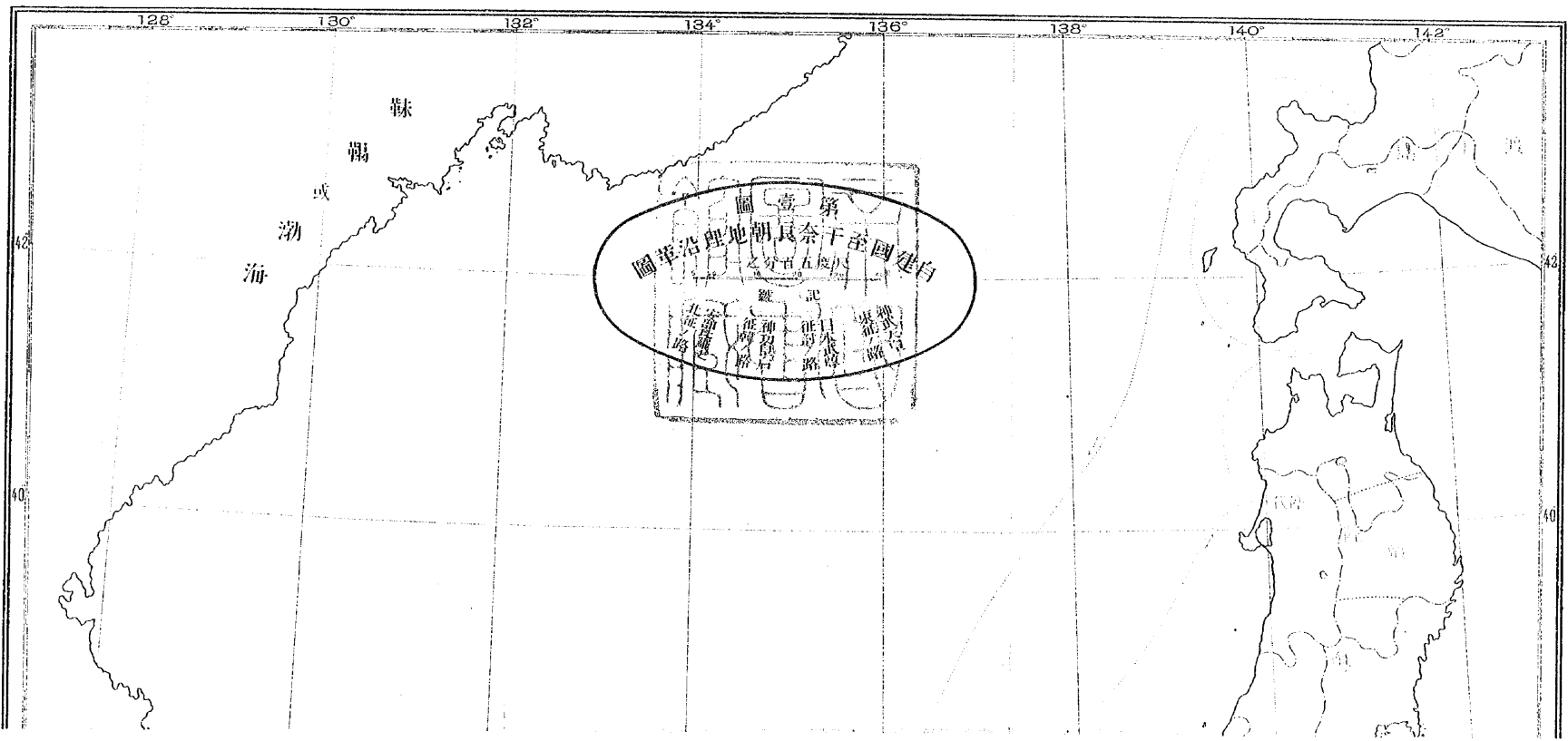
初等帝國史地圖

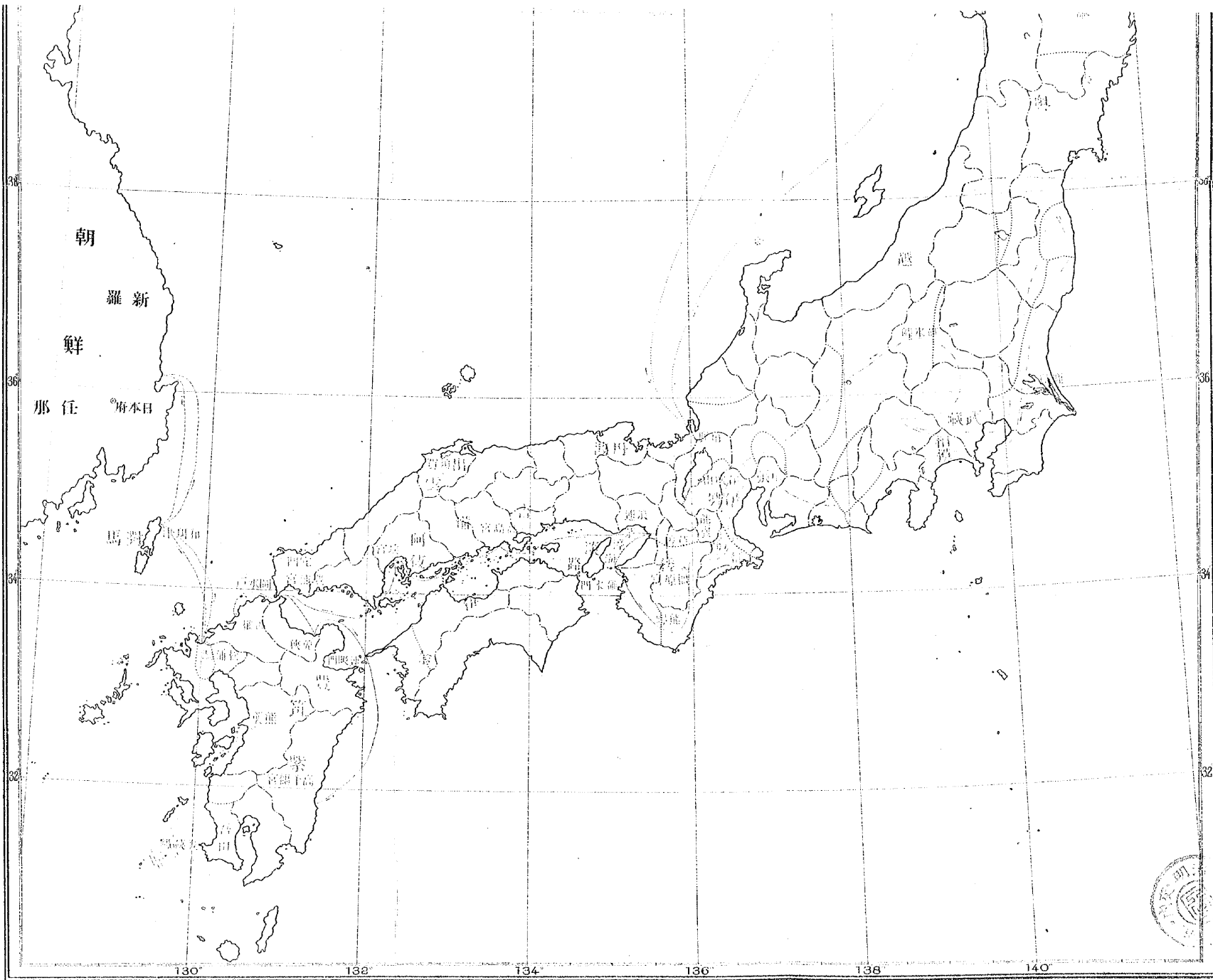


東京

大日本圖書株式會社







朝鮮

新羅

百濟

日本

府本

馬

州

州

州

州

州

州

州

州

州

州

130°

132°

134°

136°

138°

140°

38°

36°

34°

32°

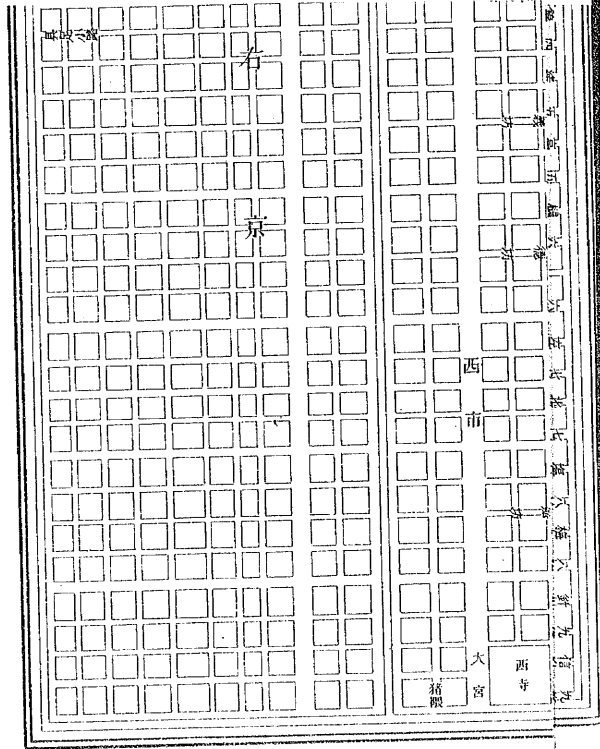
38°

36°


34°

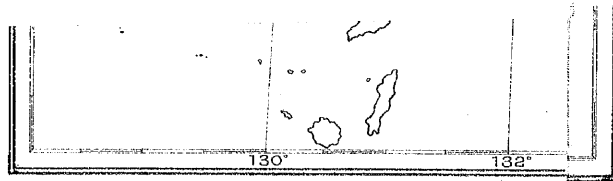

32°

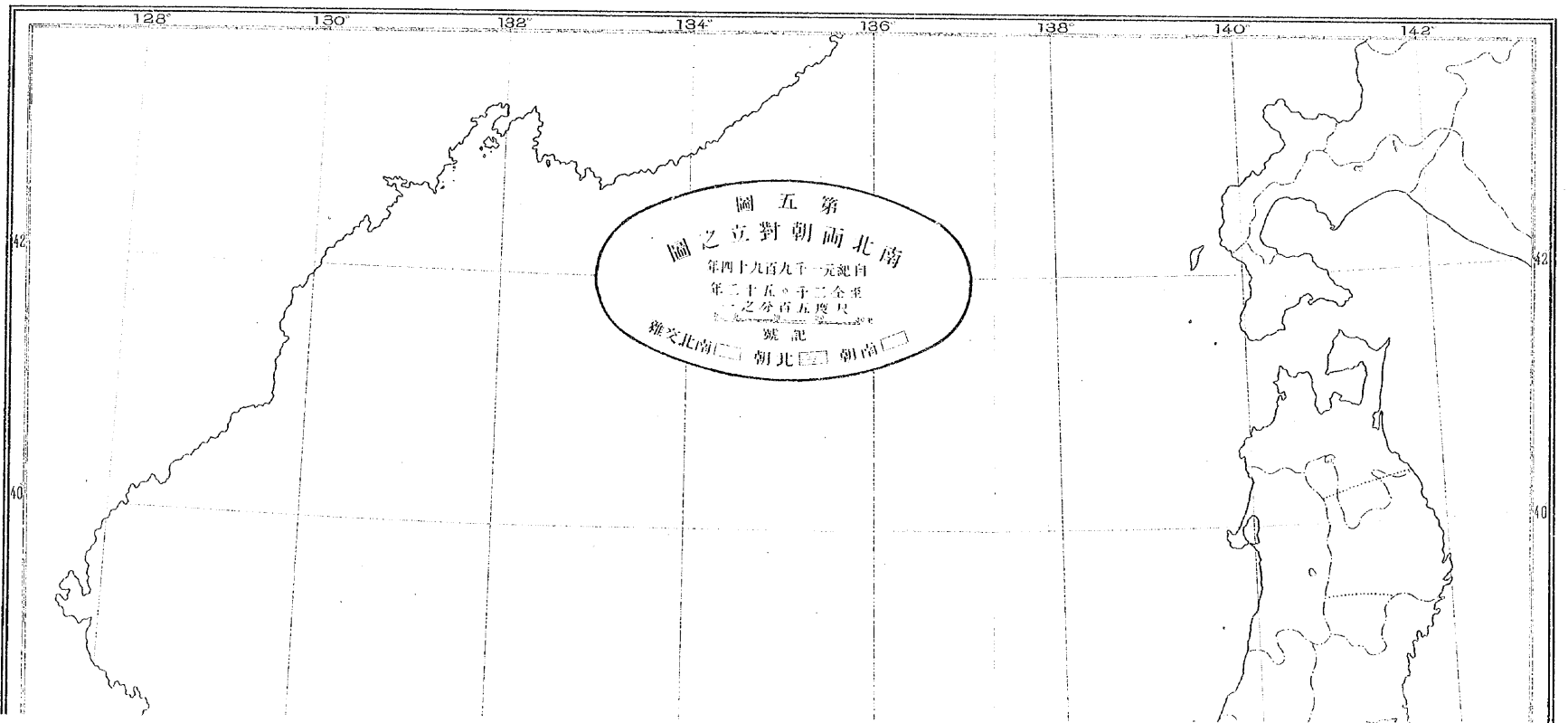


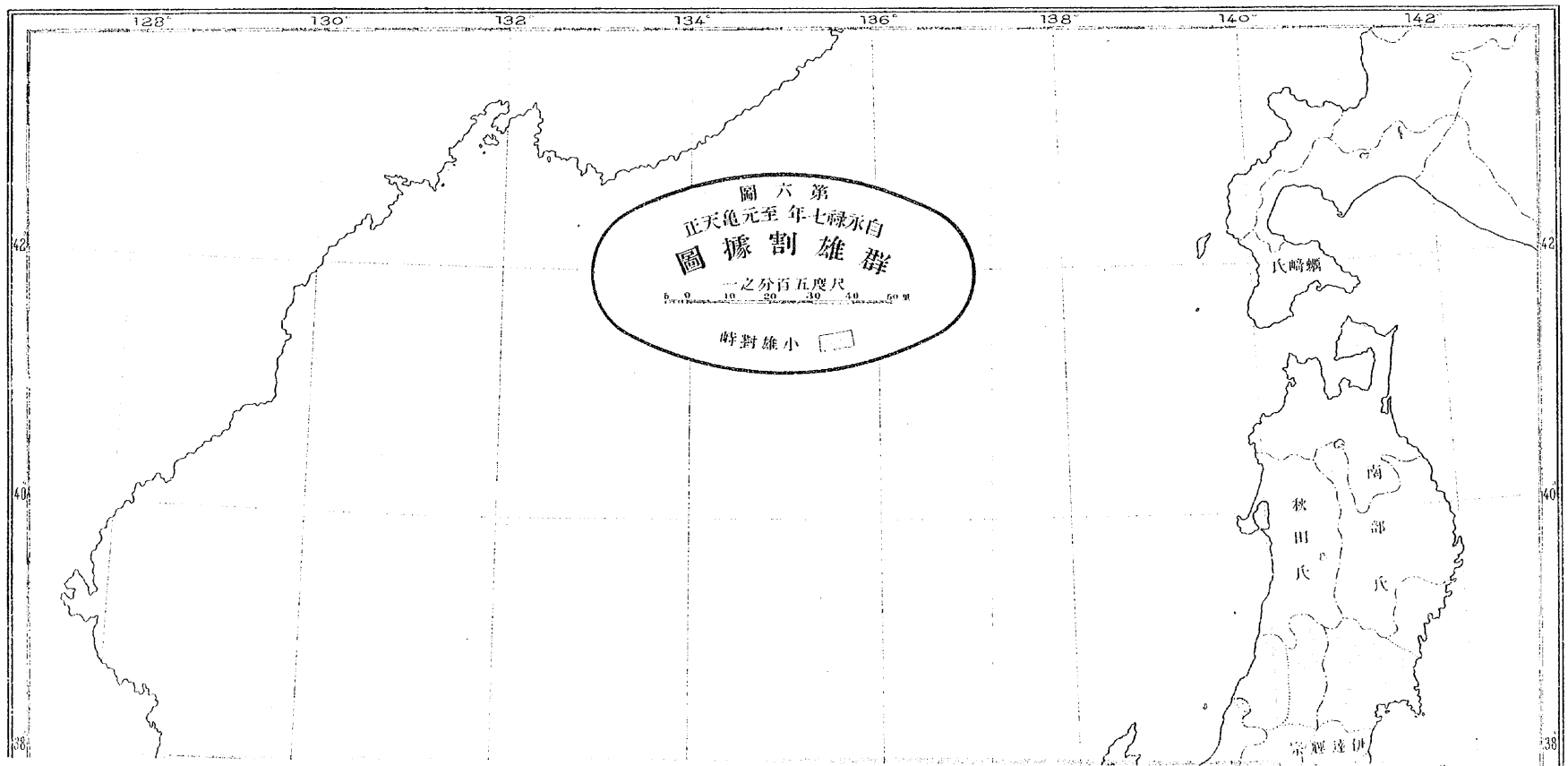


平 安 京 之 圖









第六圖
自永祿七年至元龜天正
群雄割據圖
尺五百分之一
小雄對峙

尾崎氏

南田氏
秋田氏

伊達宗輝



38

36

34

32

130

132

134

136

138

140

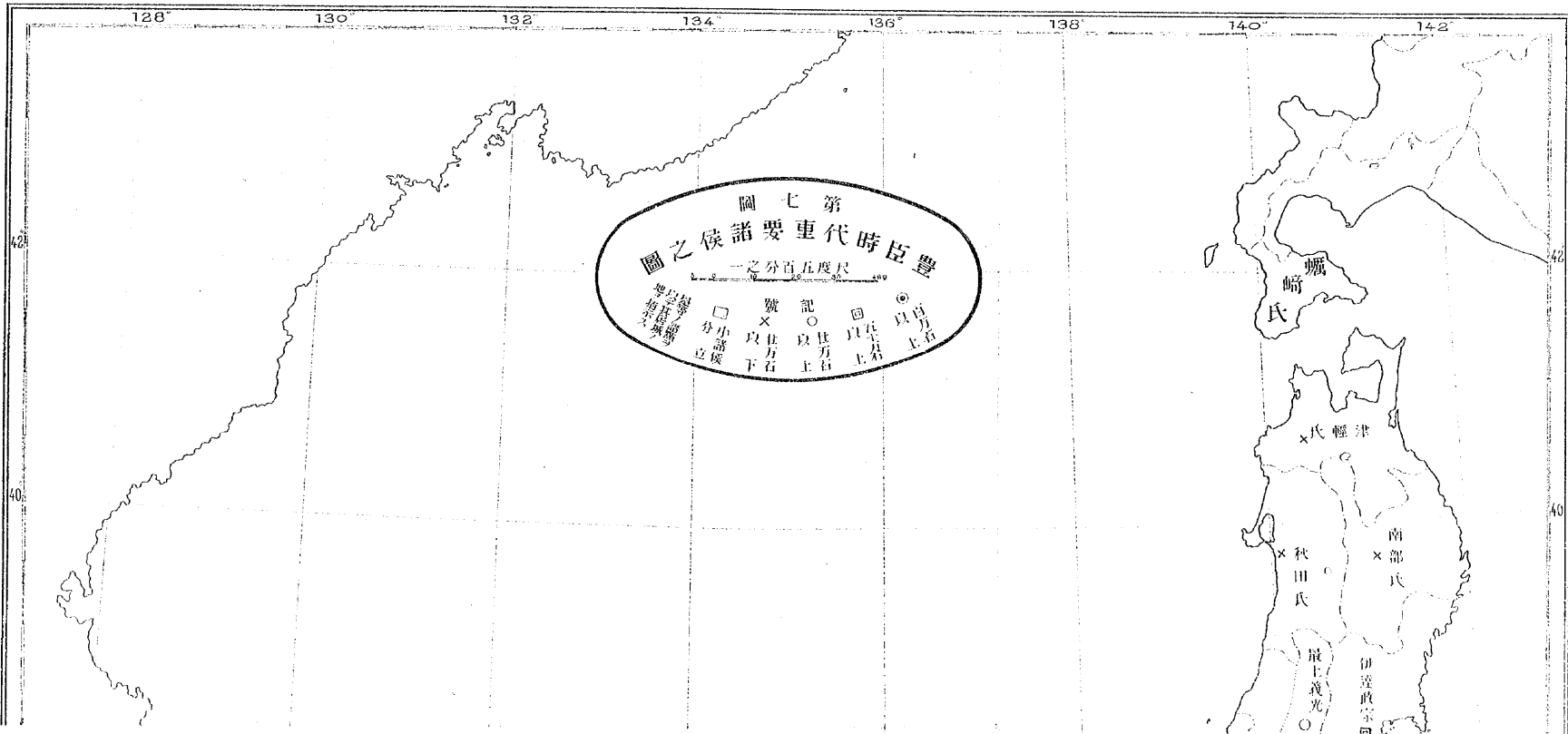
38

36

34

32

30



第七圖
 豐臣時代重要諸侯之圖
 一之分百五度尺

以上五十五里
 回以五十五里
 記○以上
 號×以下
 小諸侯
 分諸侯
 立

嶋
 嶋
 氏

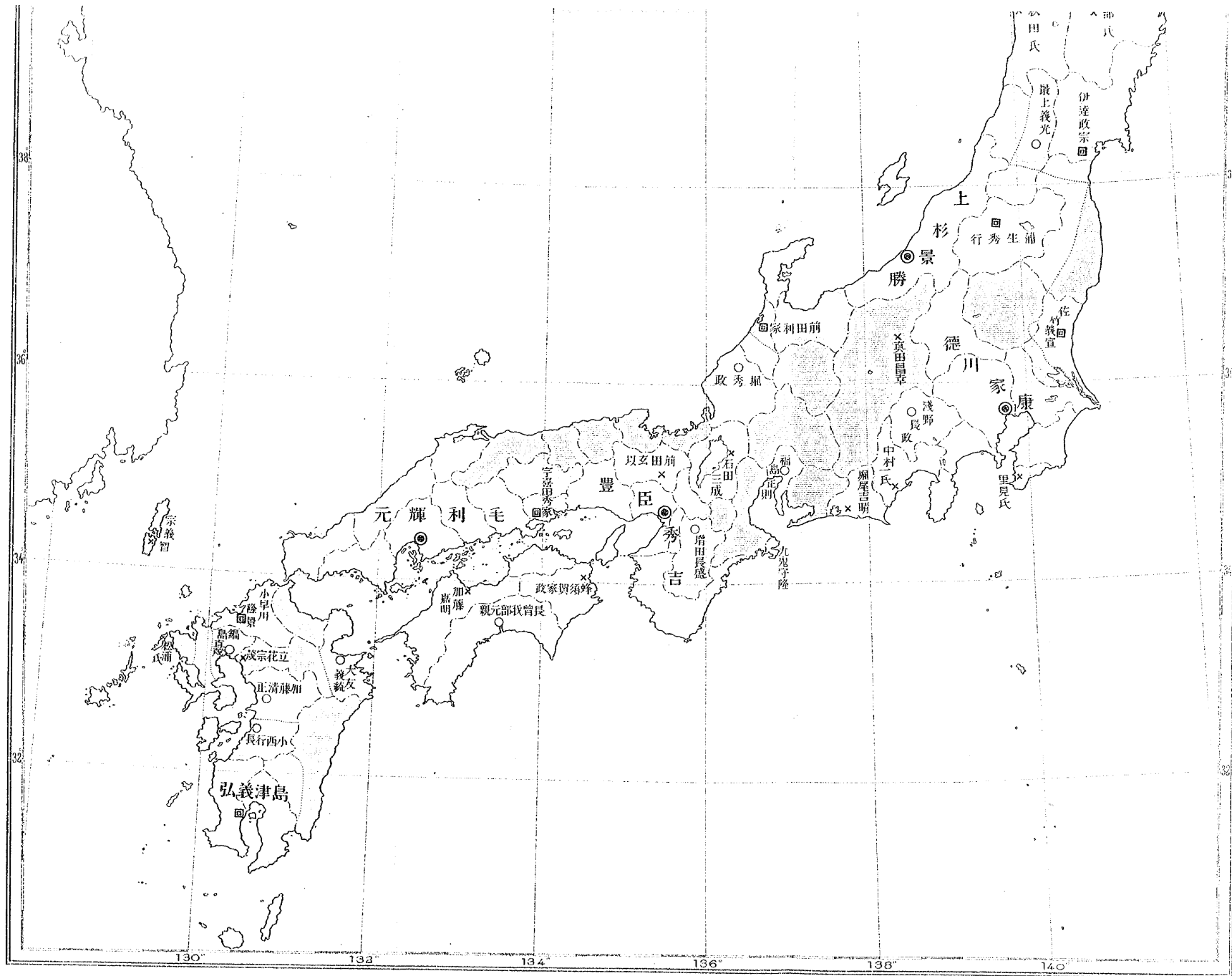
× 津輕氏

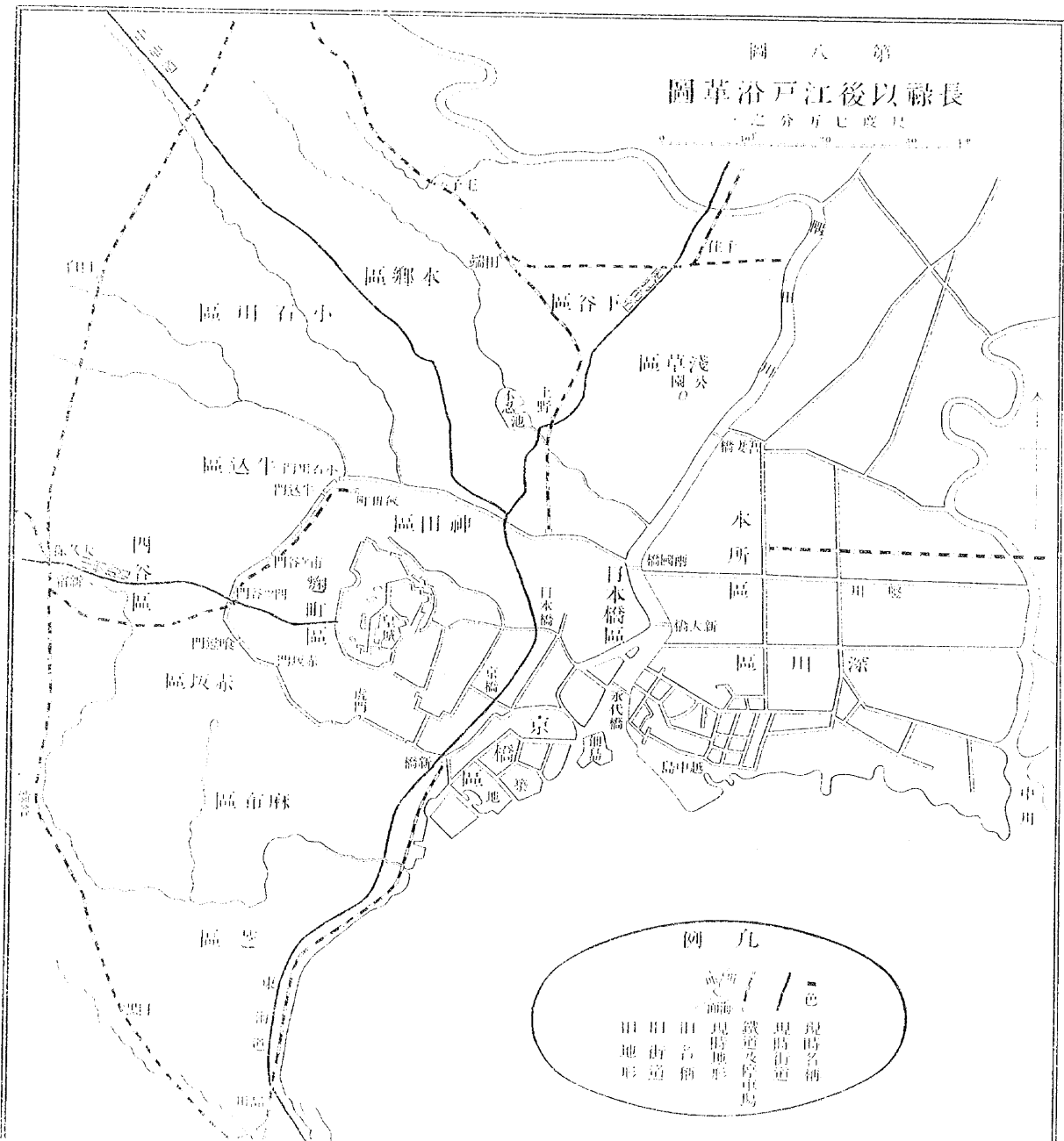
× 秋田氏

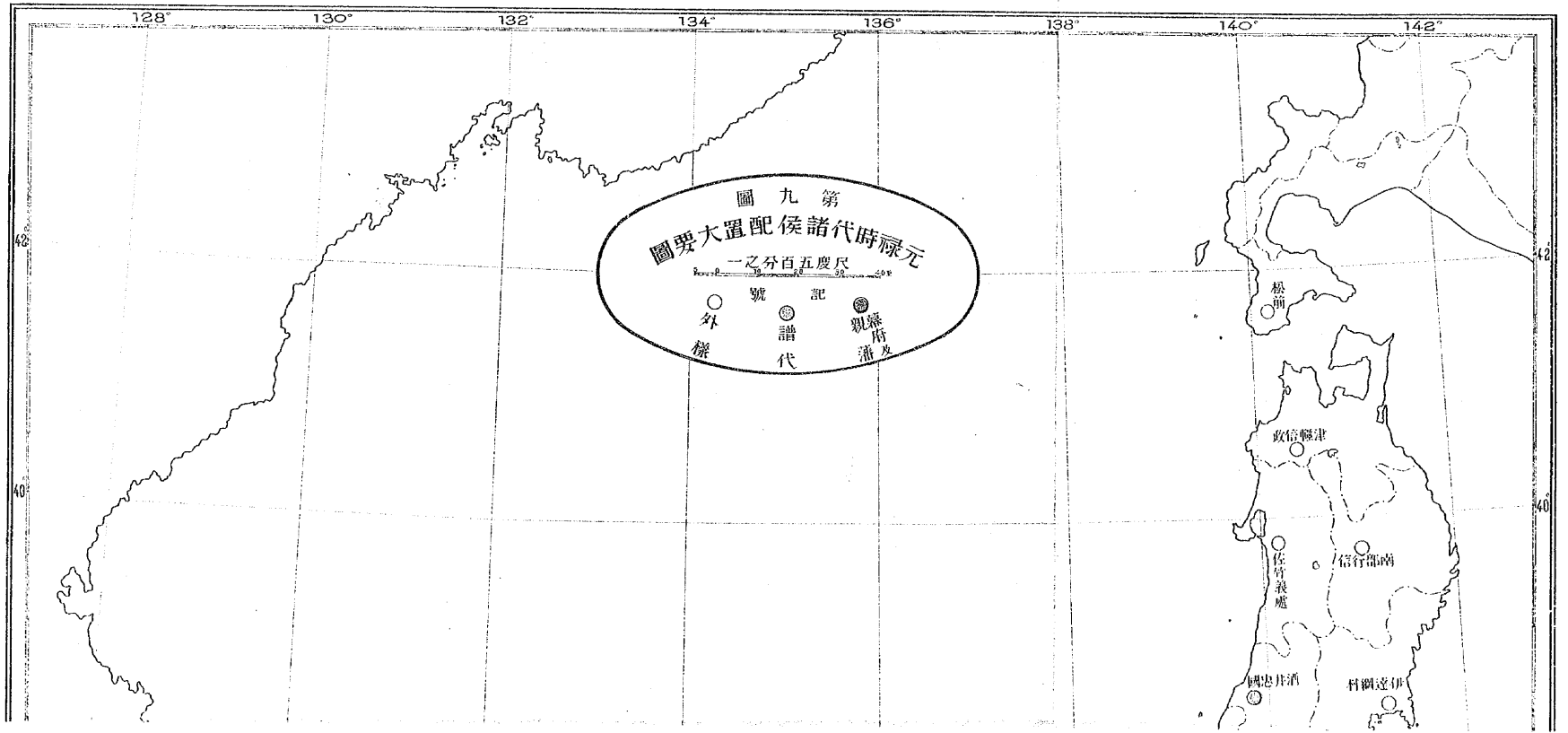
× 南部氏

○ 最上義光

○ 伊達政宗







第九圖
元禄時代諸侯配置大要圖

一之分百五度尺

- 外様
- 譜代
- ⊙ 親藩

松前

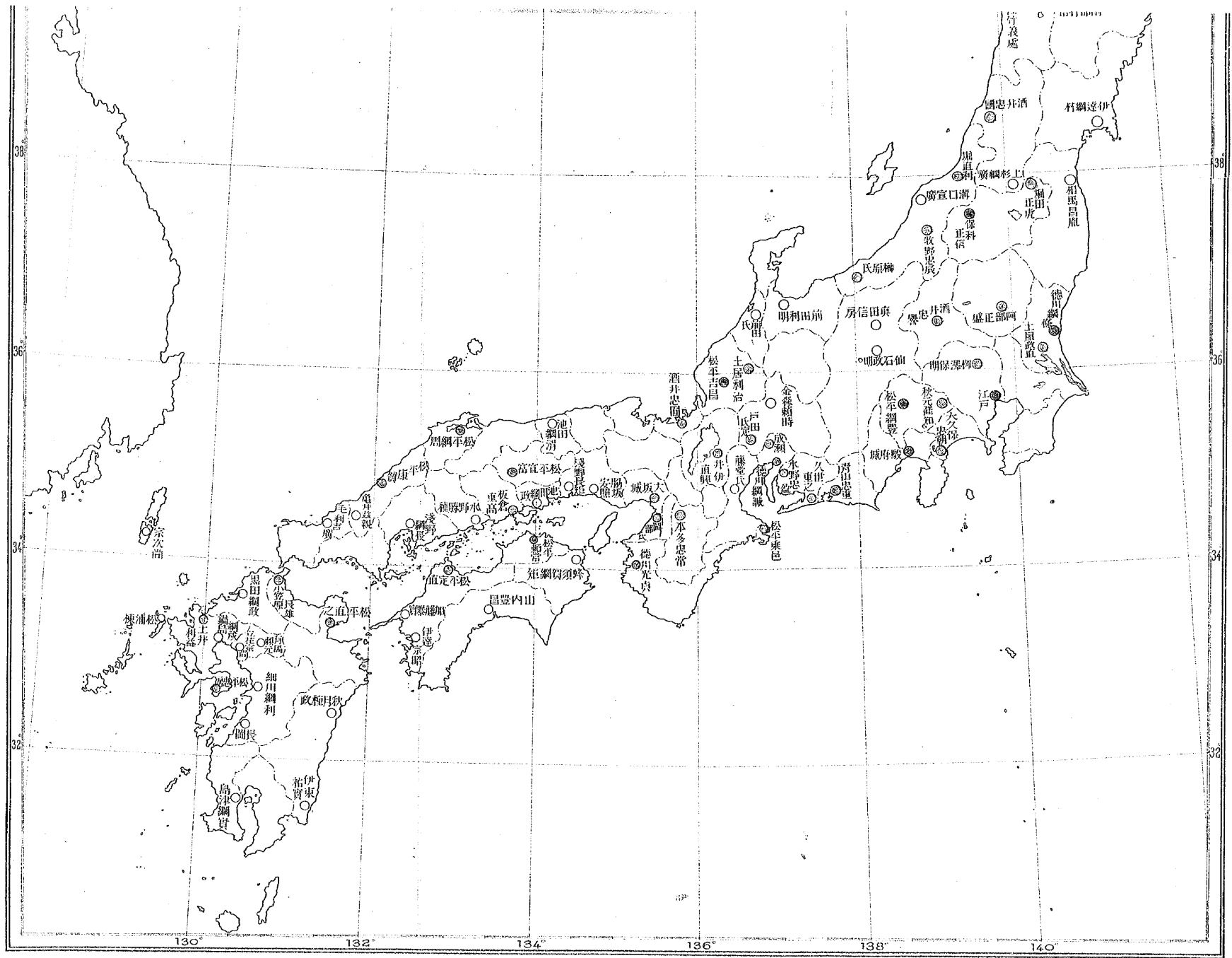
政信縣津

佐竹義隆

信行郡南

國忠井酒

村綱遠伊



38

38

36

36

34

34

32

32

130

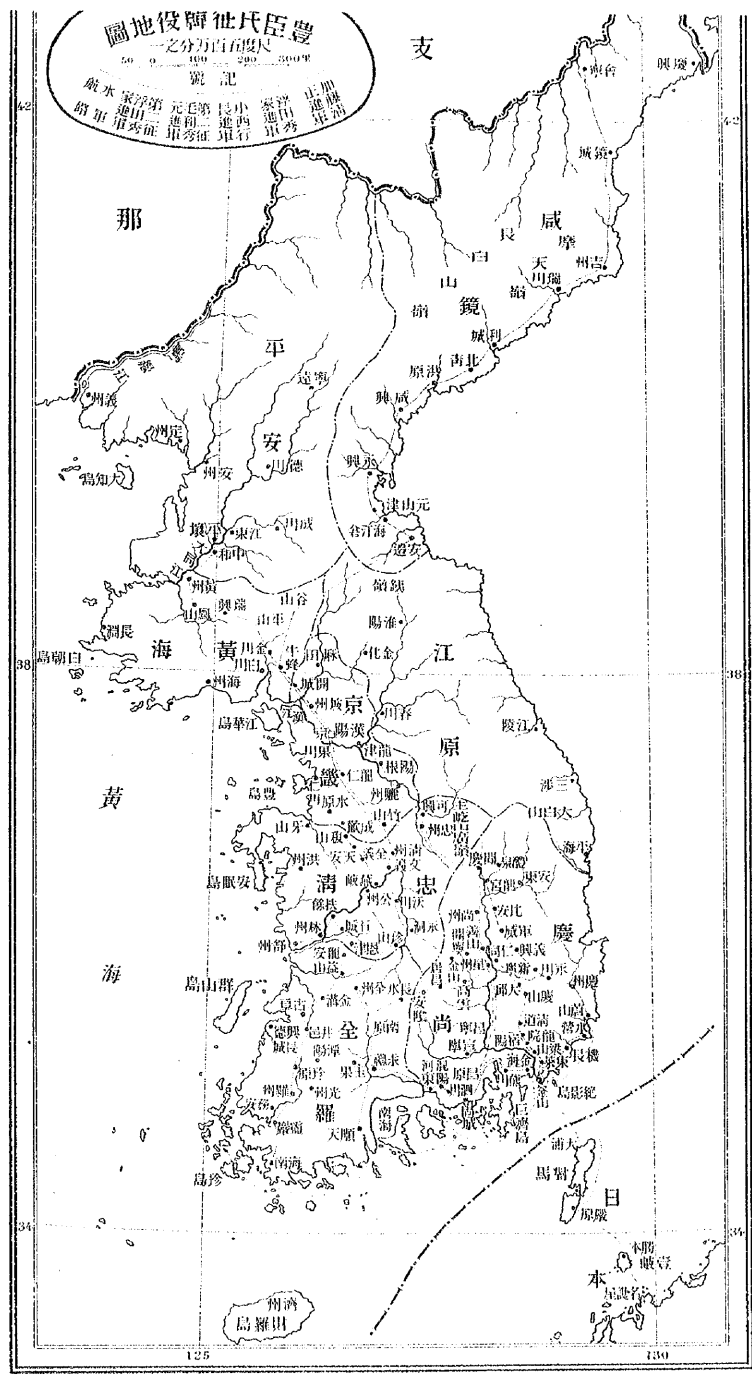
132

134

136

138

140



KP20,2

明治三十五年四月一日印刷
明治三十五年四月四日發行

初等帝國史地圖與附

定價金參拾錢

校閱者 橫山達三

東京市京橋區銀座壹丁目廿二番地

編輯兼印刷發行者 大日本圖書株式會社

右代表者 專務取締役 宮川保全

東京市京橋區銀座一丁目廿二番地

大日本圖書株式會社

大阪市東區北久太郎町四丁目十七番屋敷

同社

各府縣下 特約販賣所

不許
複製

發賣所

3
61

