




K120.24

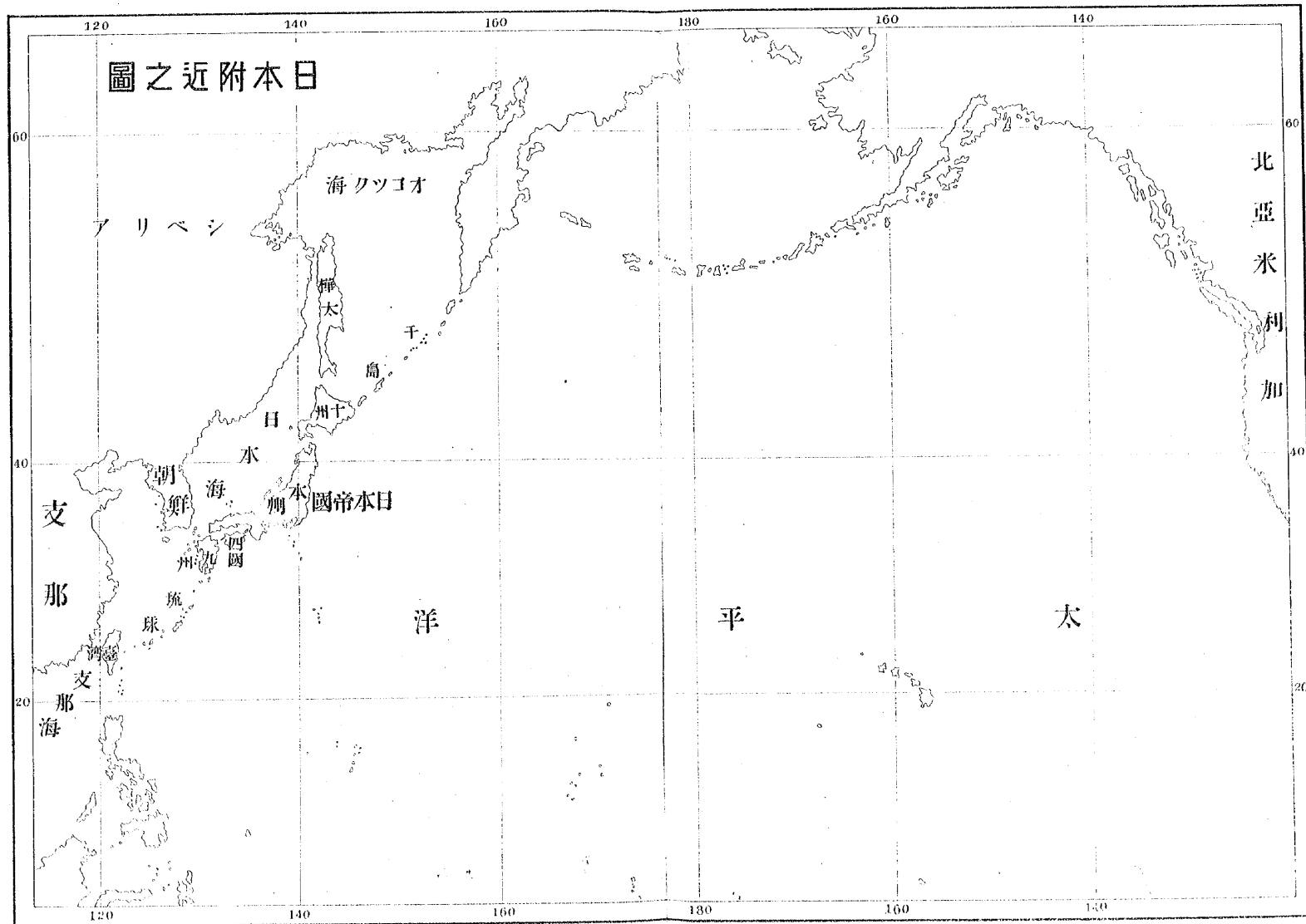
99.1

1



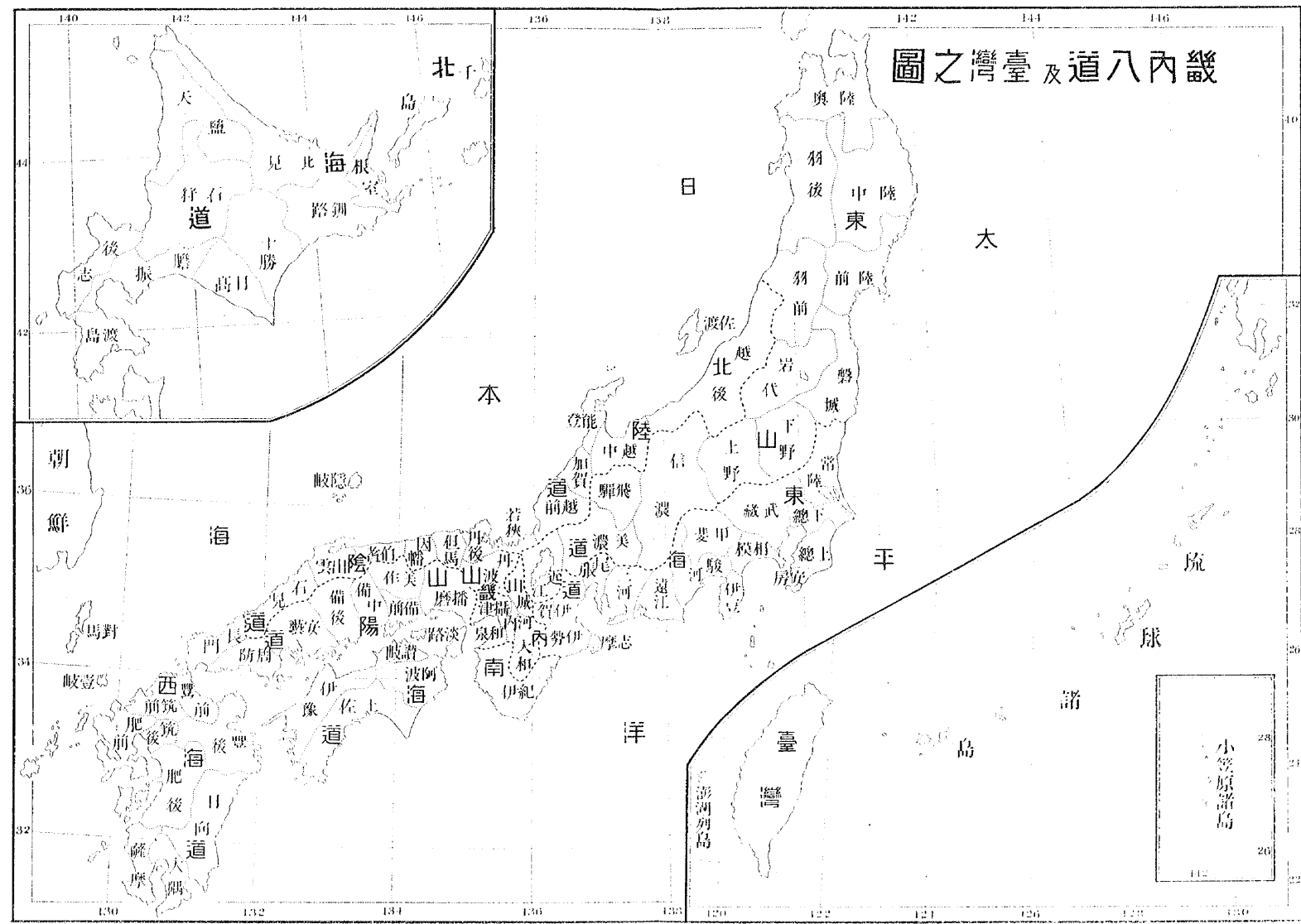


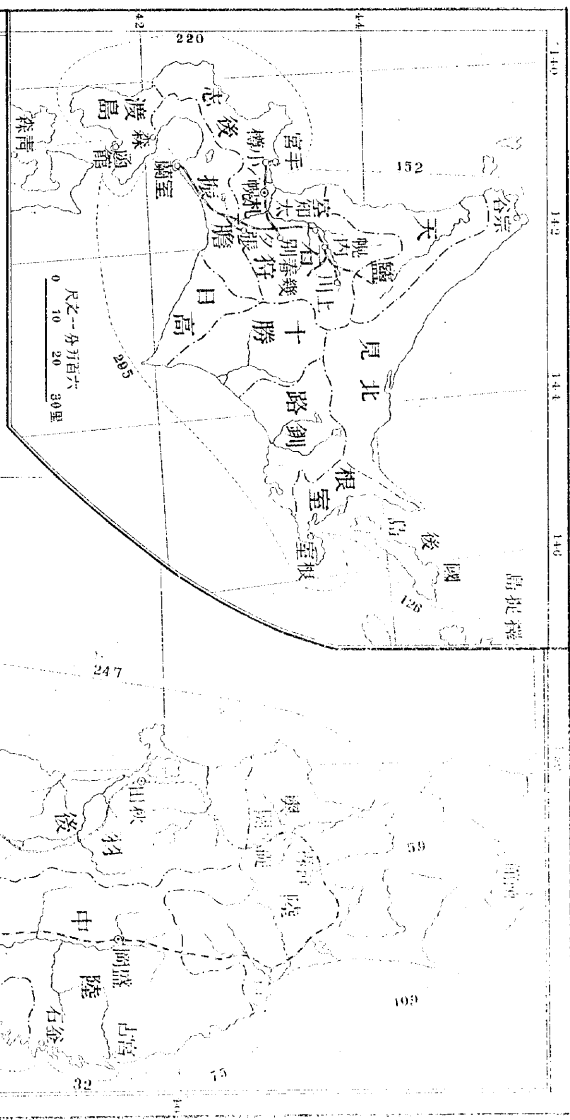




日本附近之圖

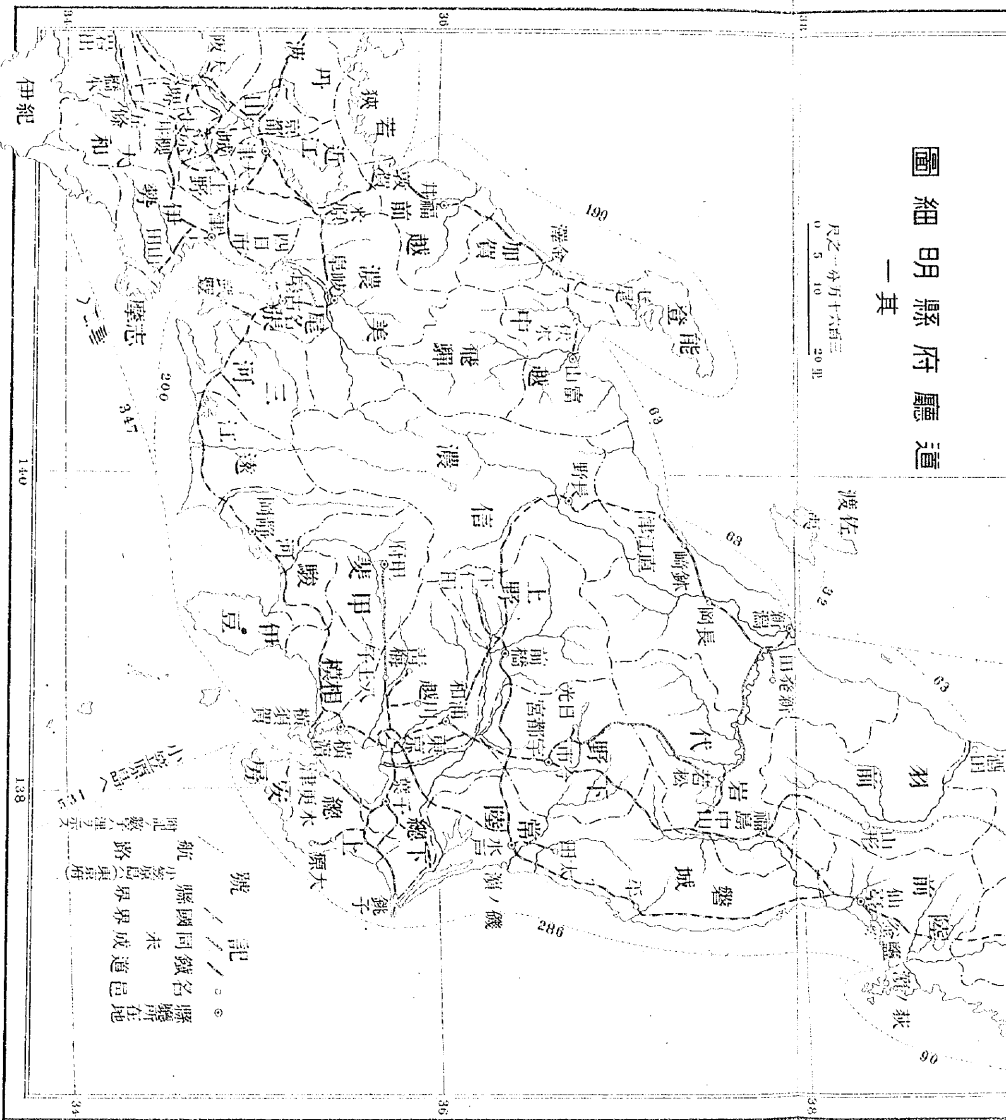
畿內八道及臺灣之圖





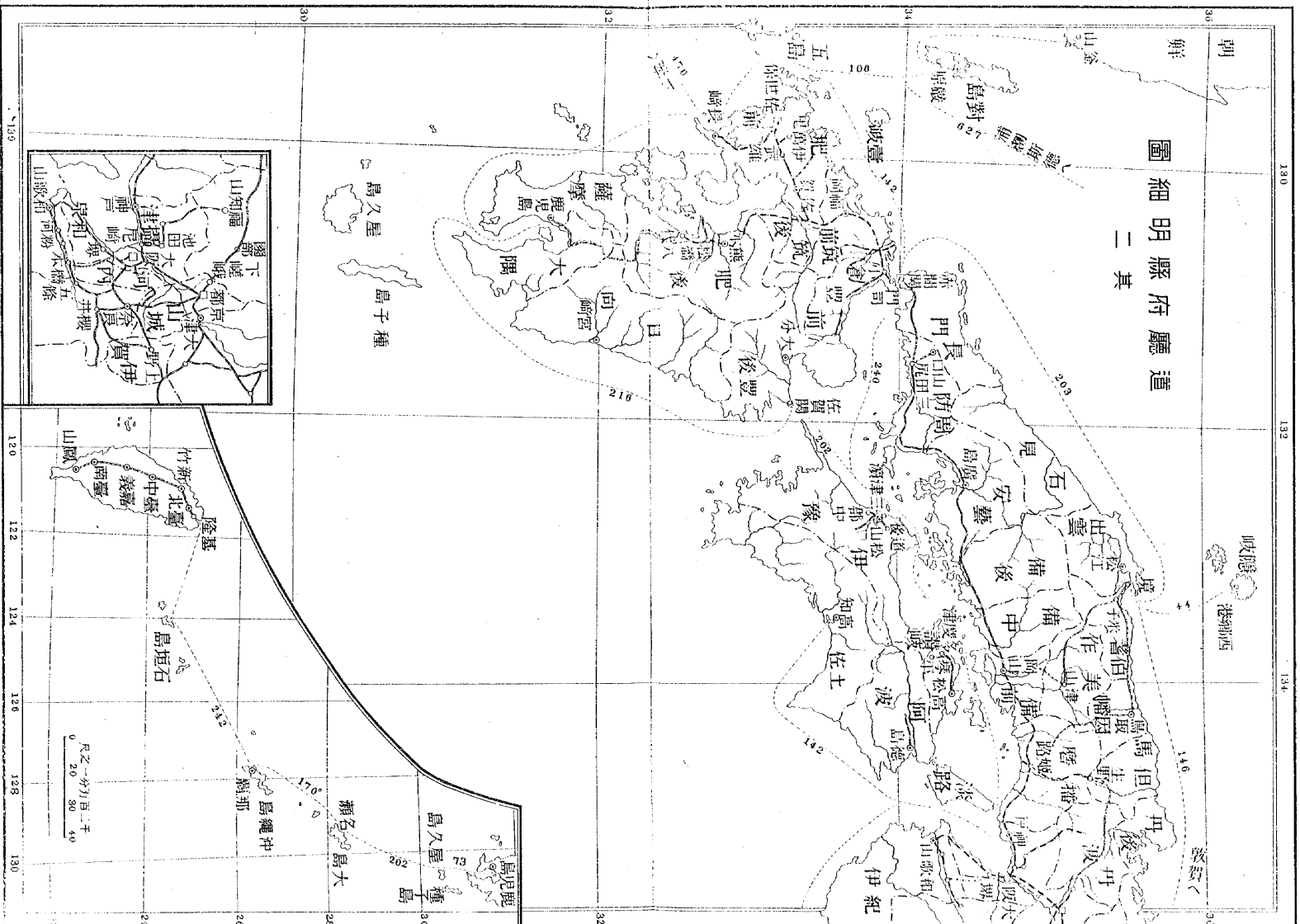
道廳縣明細圖 一其

尺之一分九十六百三



縣轄在地
 縣名同國未
 縣界未
 縣路
 航空
 號記

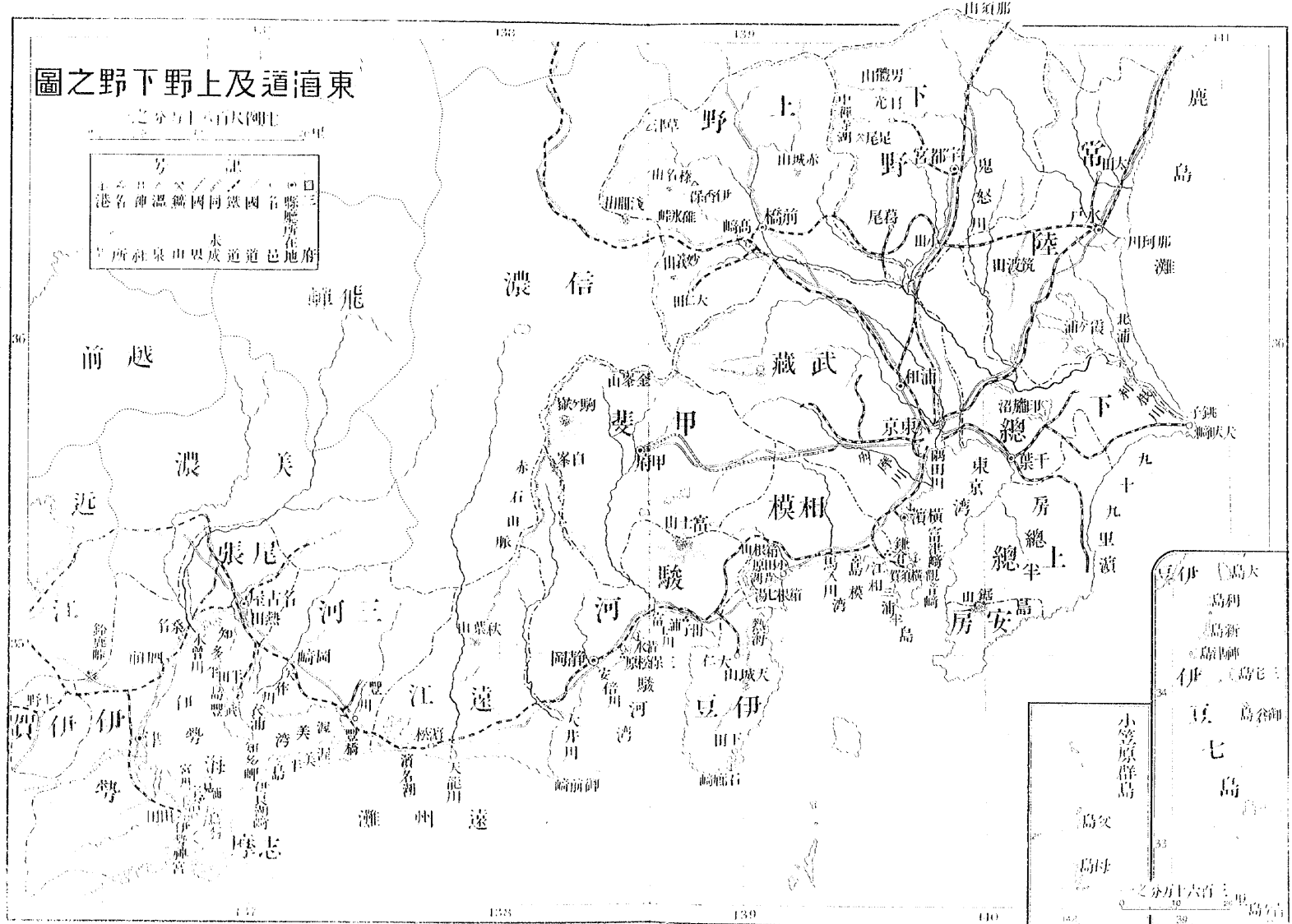
道廳府縣明細圖 其二

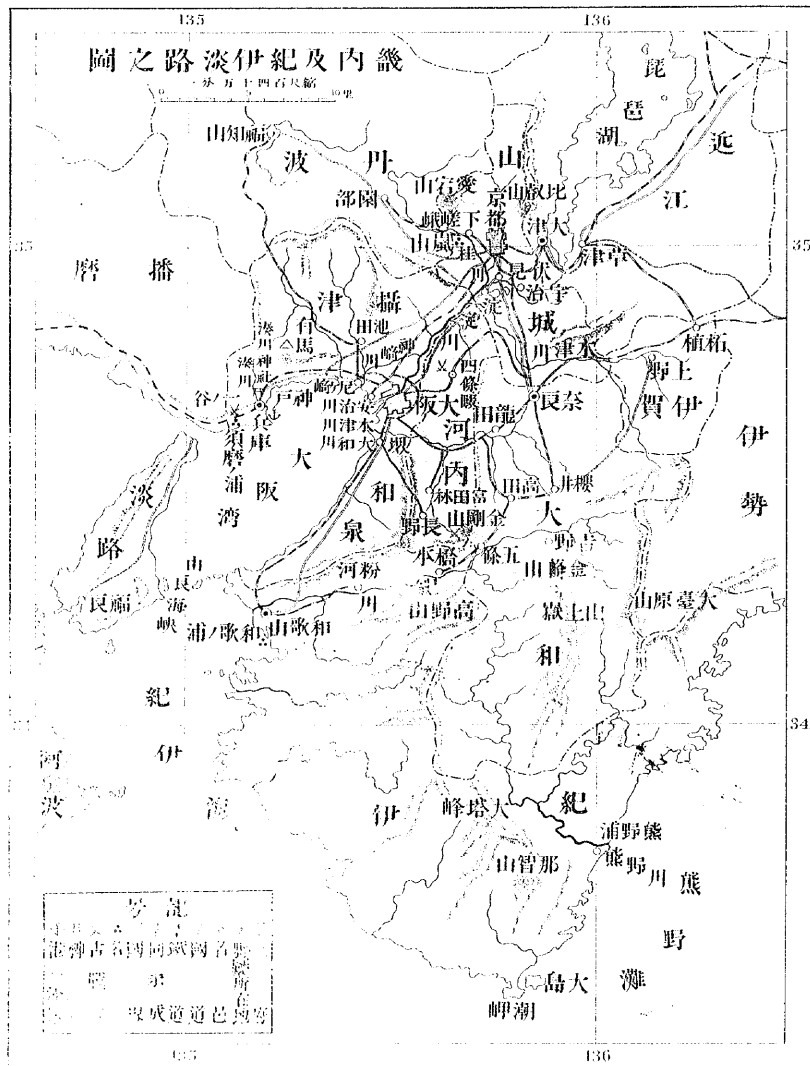


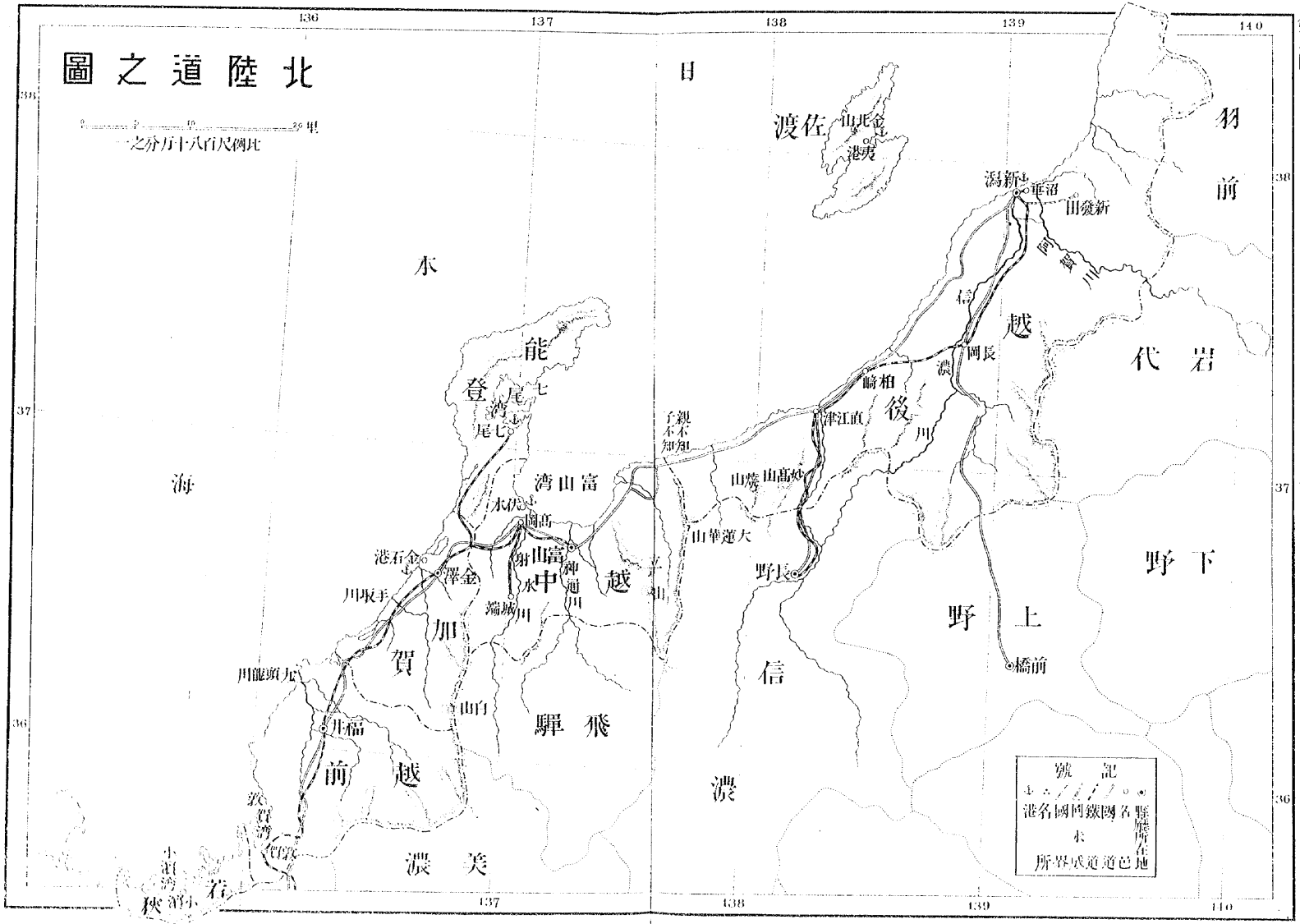
東海道及上野下野之圖

比例尺 1:60,000

○	縣廳所在地
□	市
△	町
◇	村
●	鐵道
○	國道
○	縣道
○	支道
○	未成道
○	山
○	泉
○	所社







北陸道之圖

25里
一之八分

記號

● 縣廳所在地

○ 各國內國各港

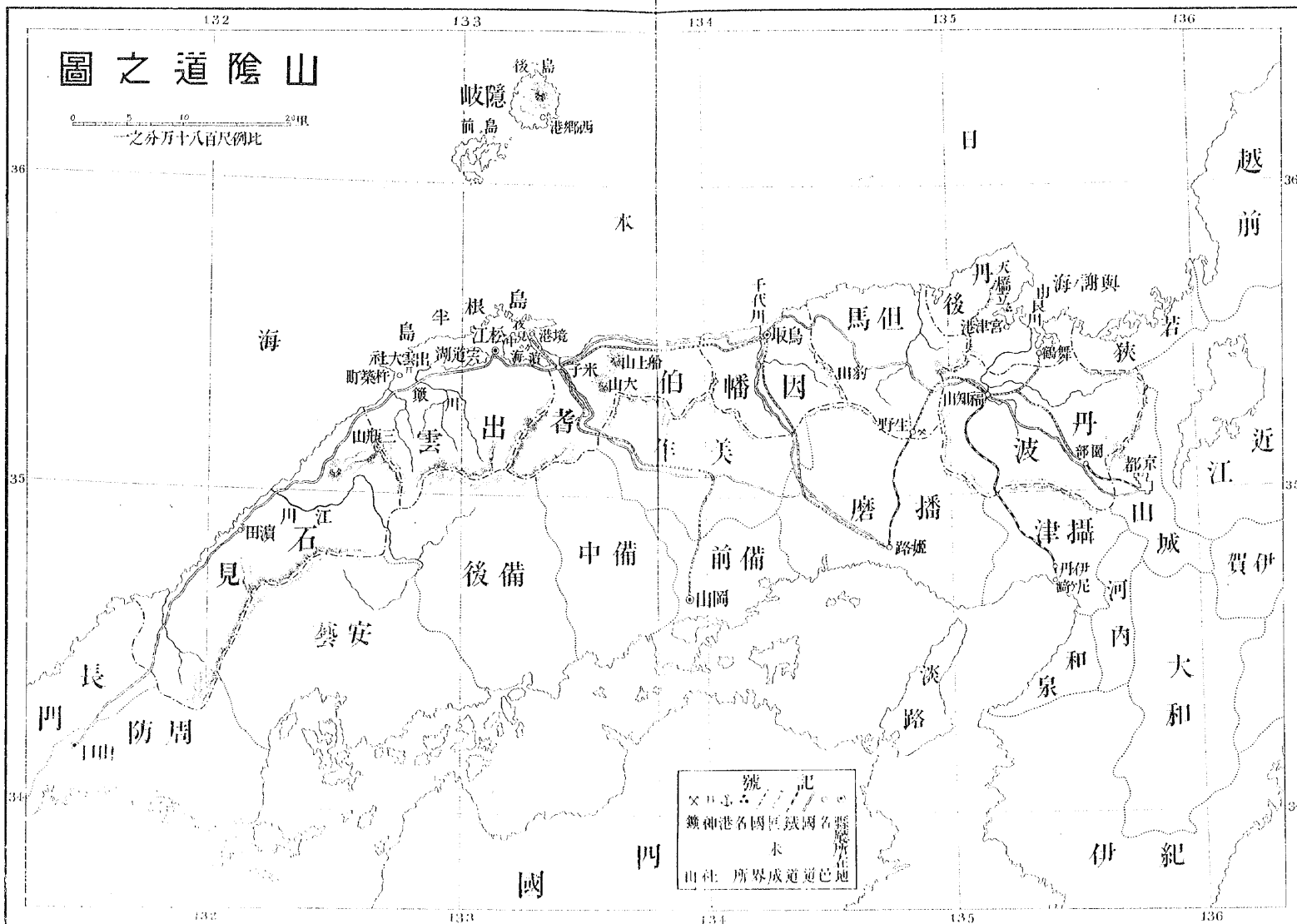
— 水

— 鐵道

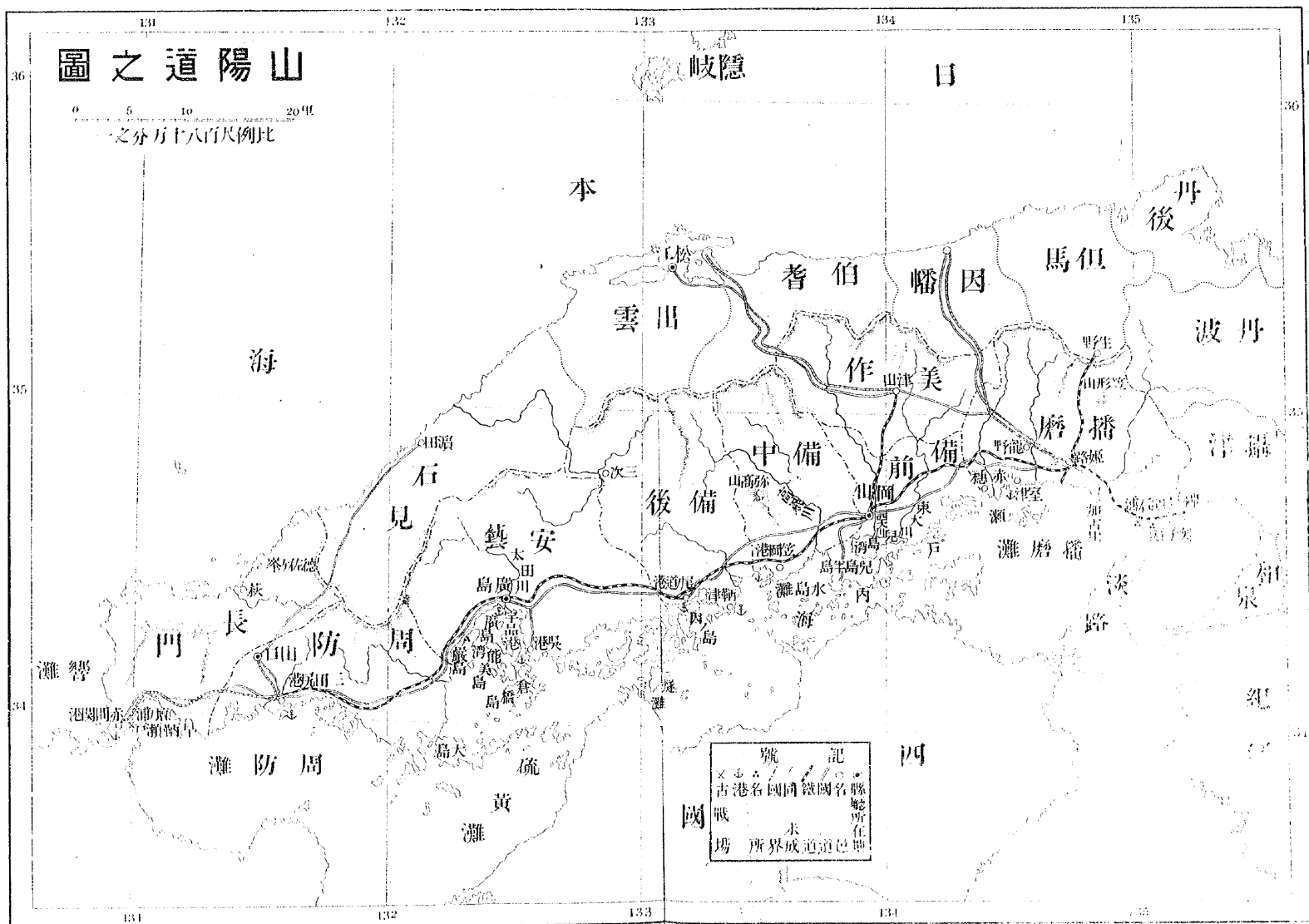
— 境界

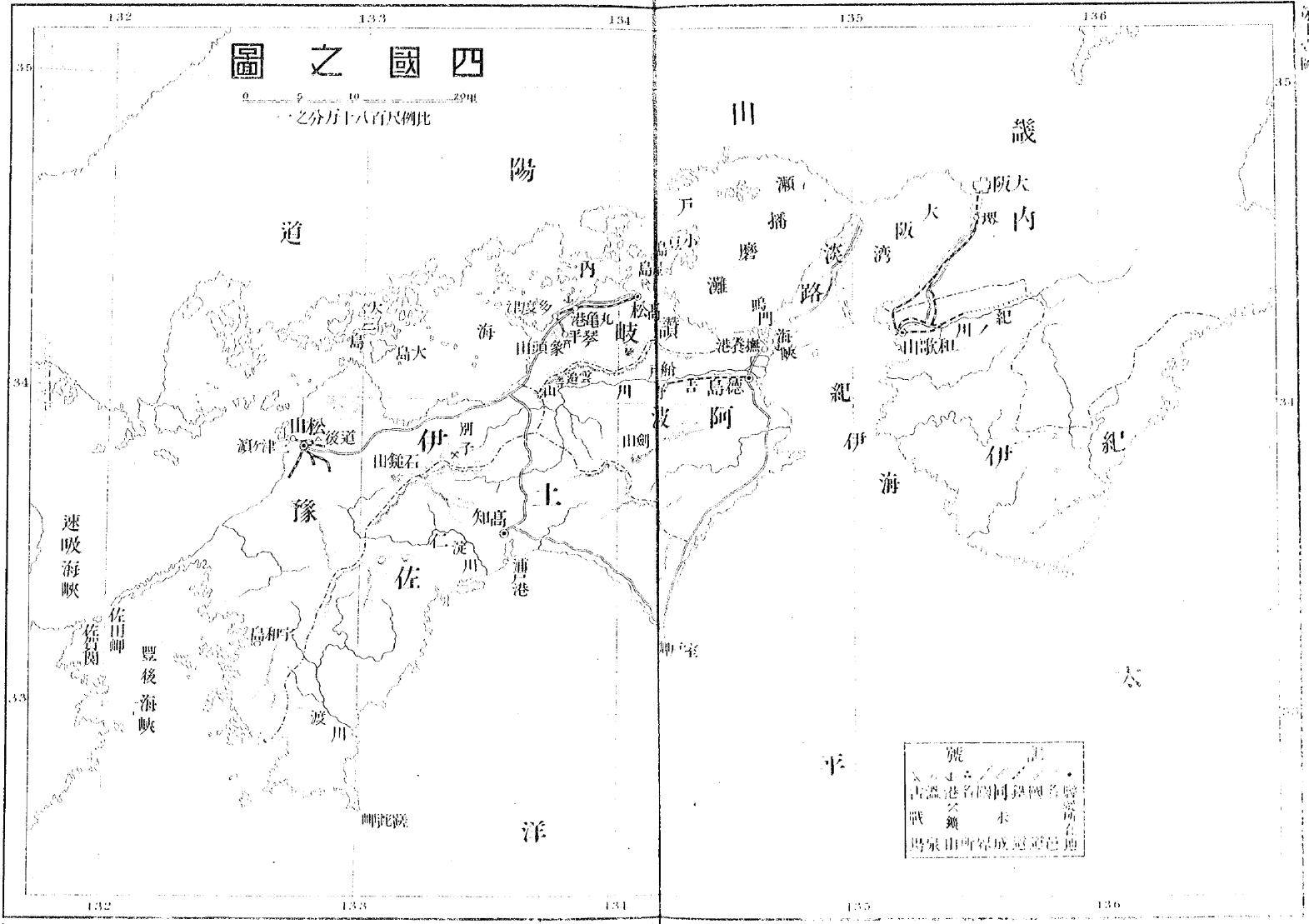
山陰之道圖

一之分万十六百尺例比



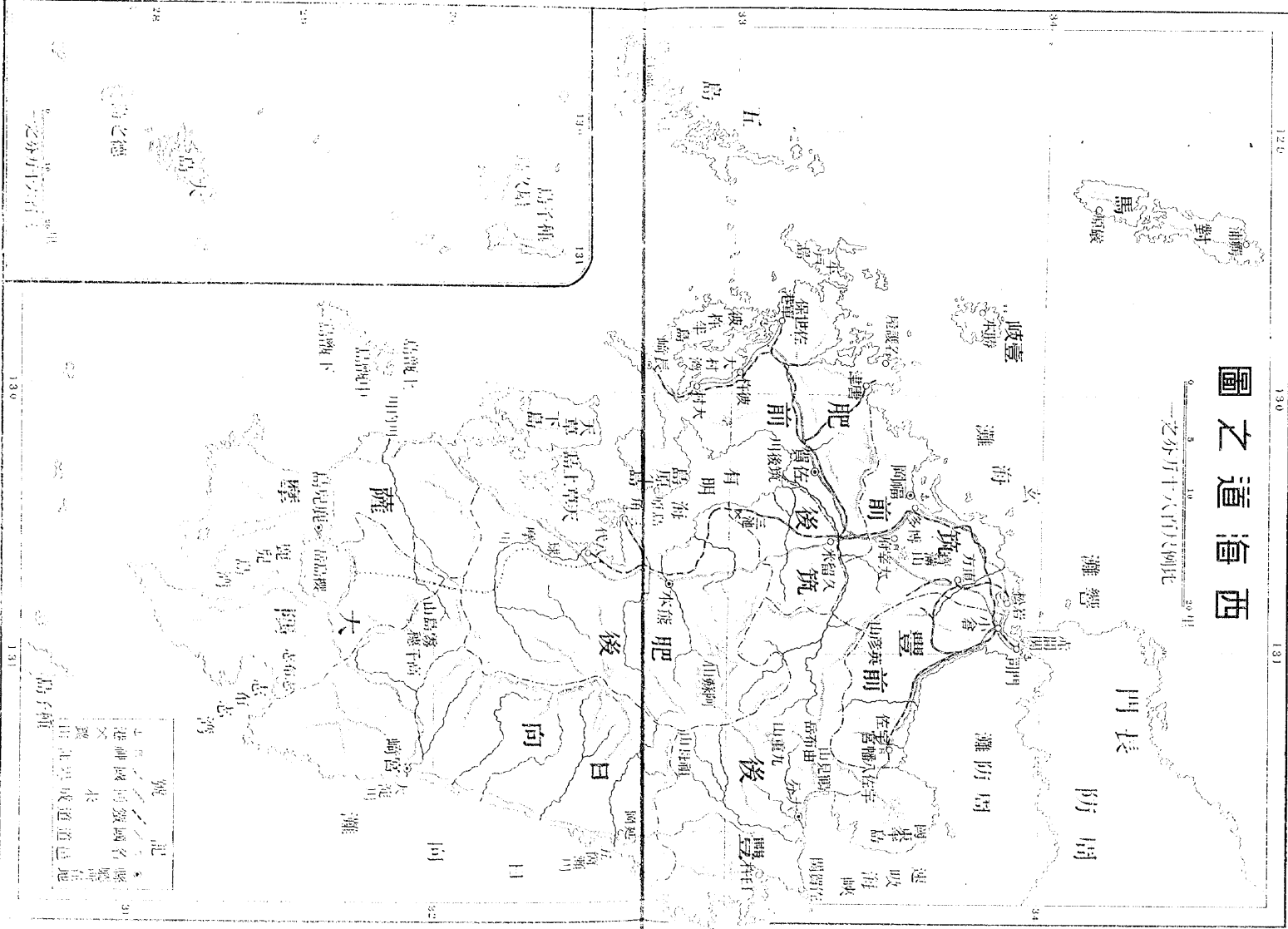
號記
 × 郡 港 名 國 區 城 國 名 縣 區 所 在 地
 鐵 道 水
 山 社 所 界 成 道 邑 地





第十一圖

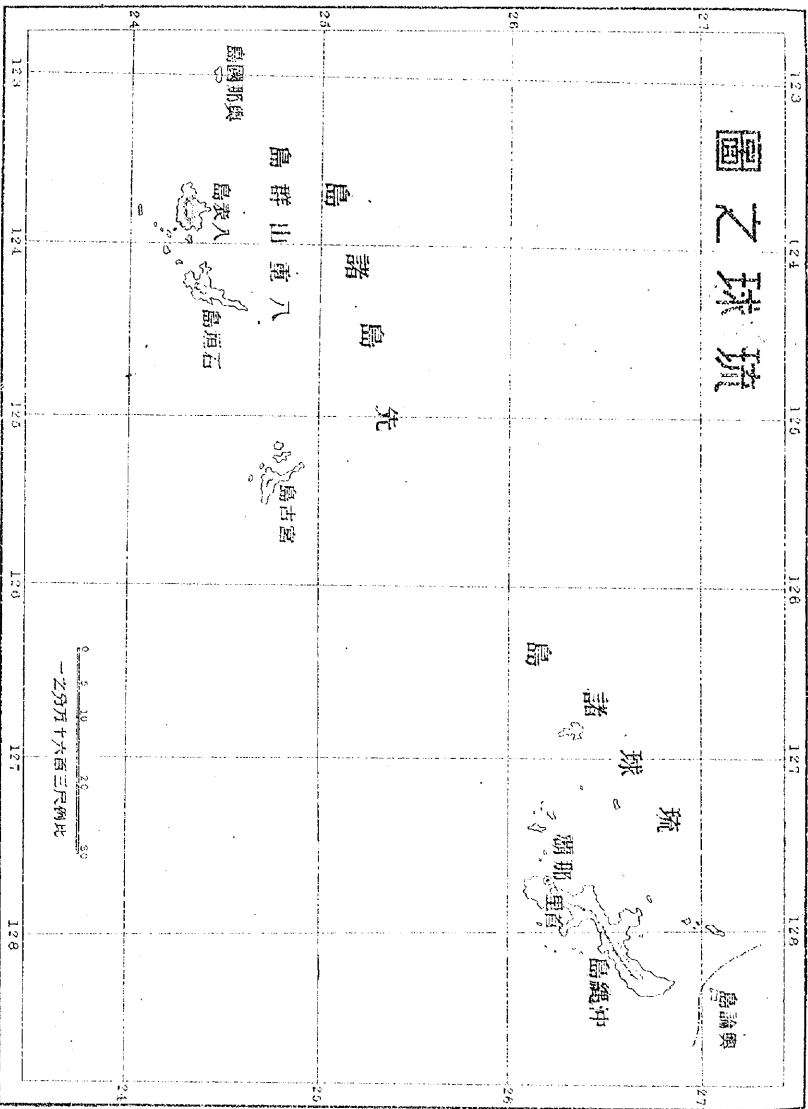
西海道之圖

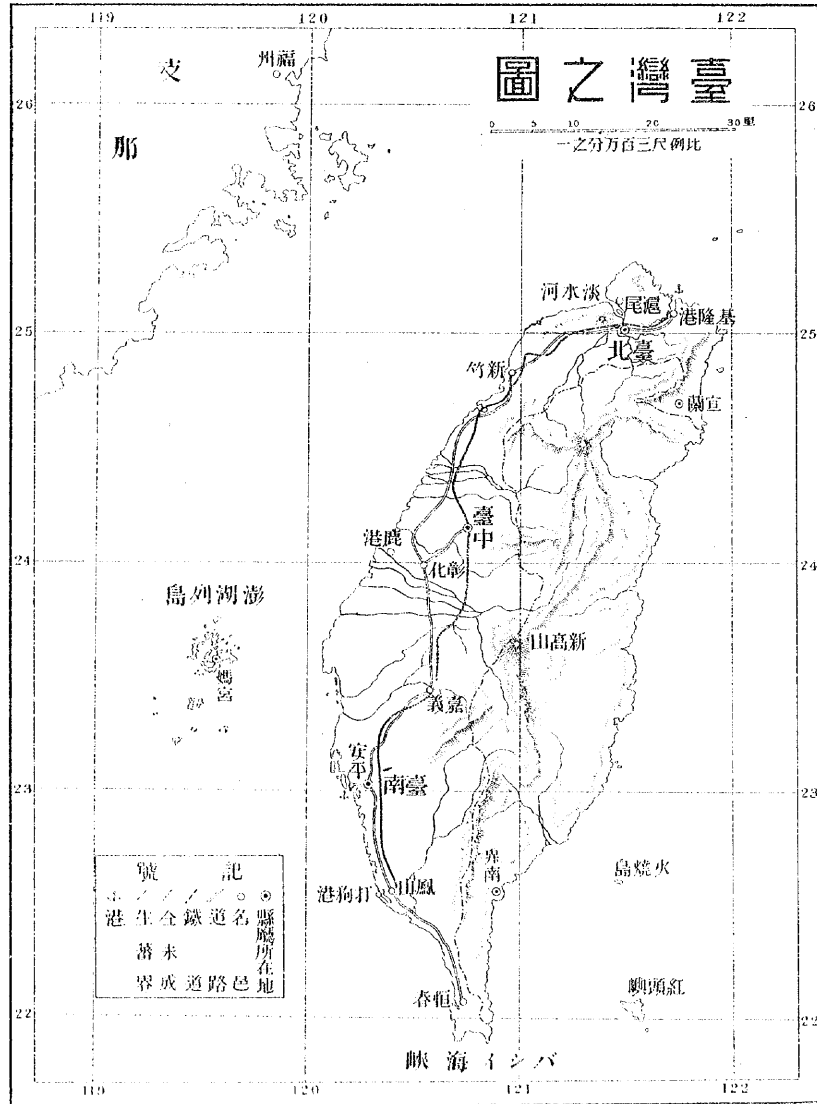


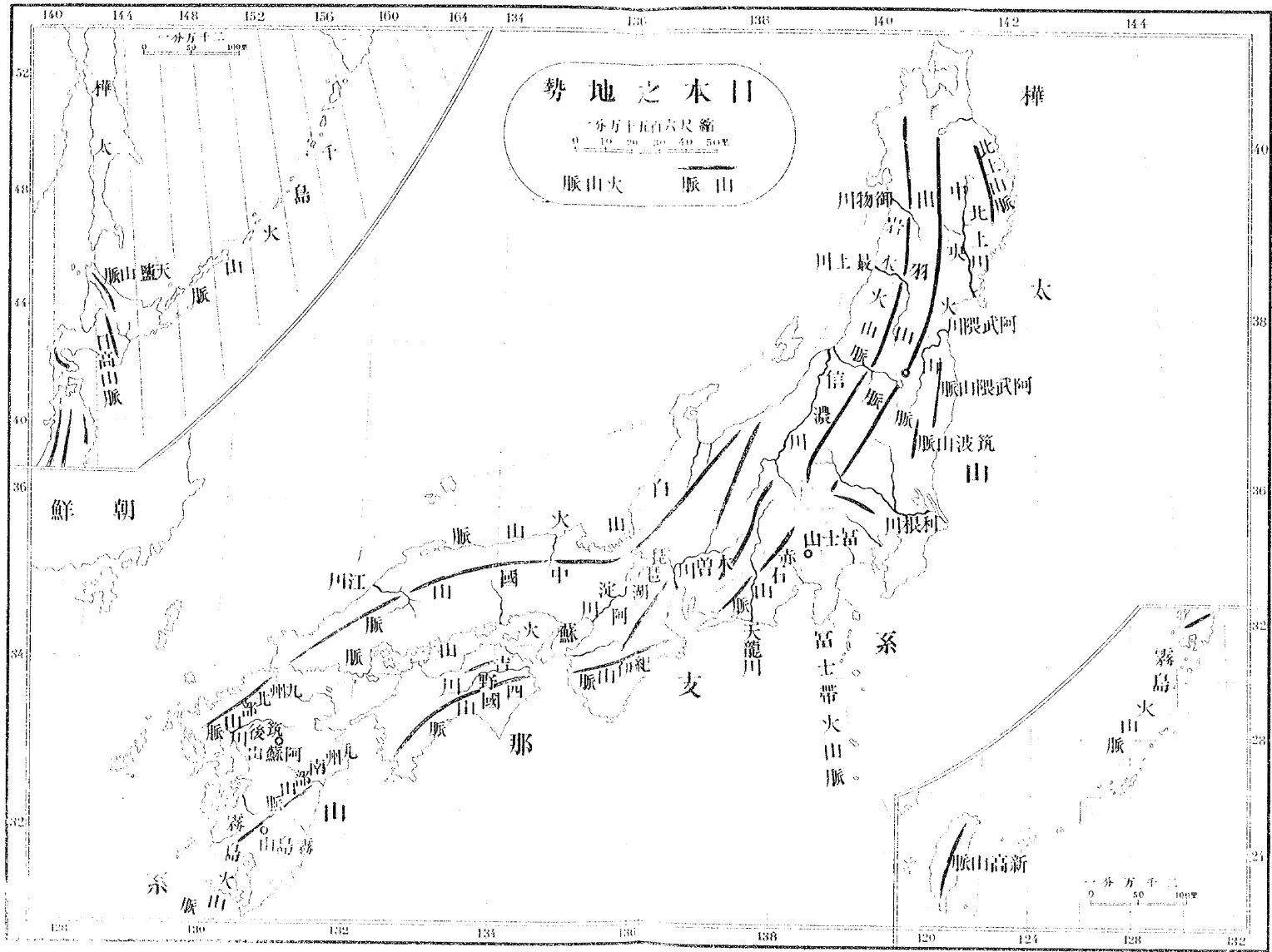
李善長圖

開き不良

琉球之圖





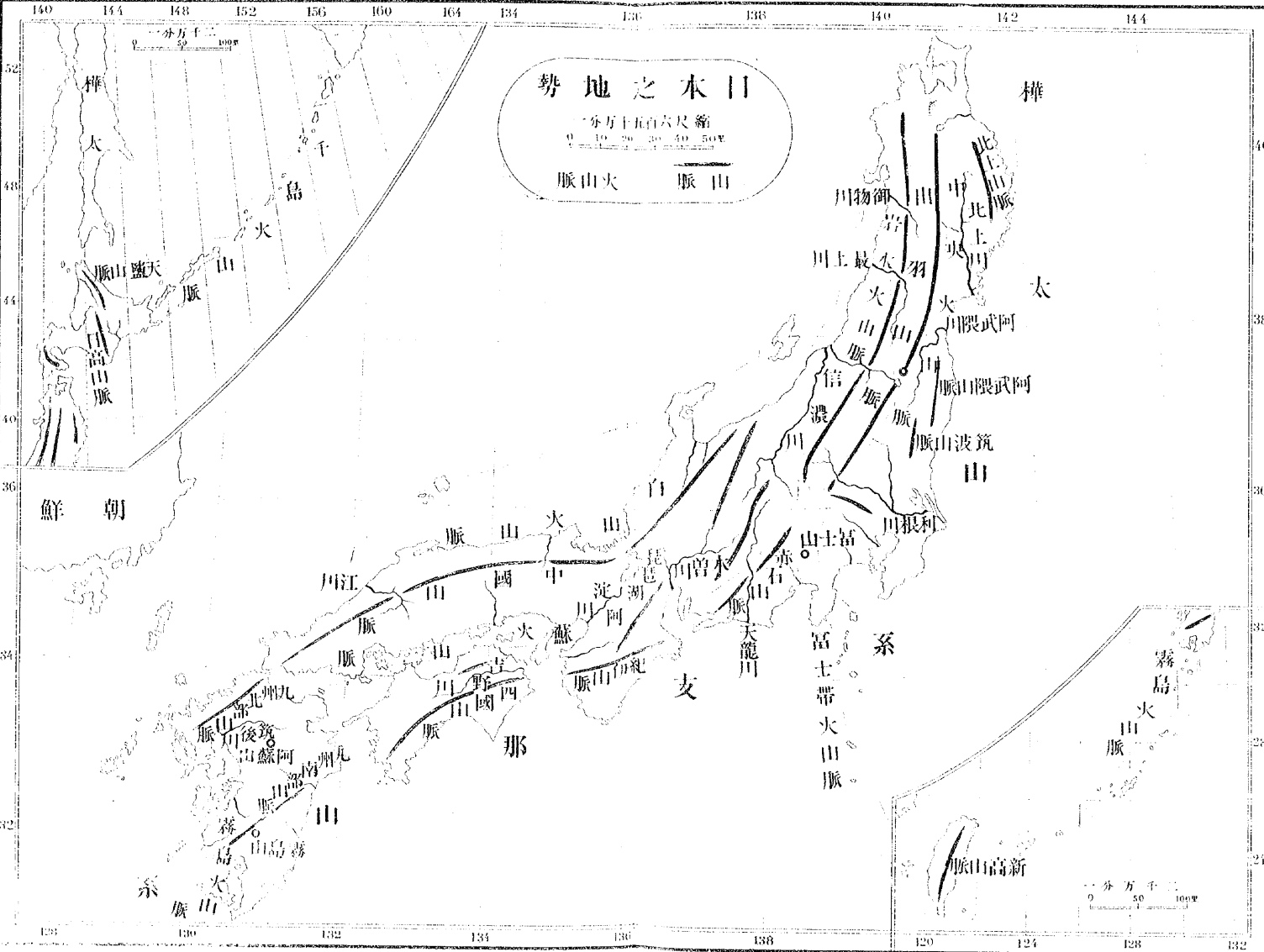


日本之地勢

一千万五千六百尺縮

0 10 20 30 40 50

火脈山 山脈



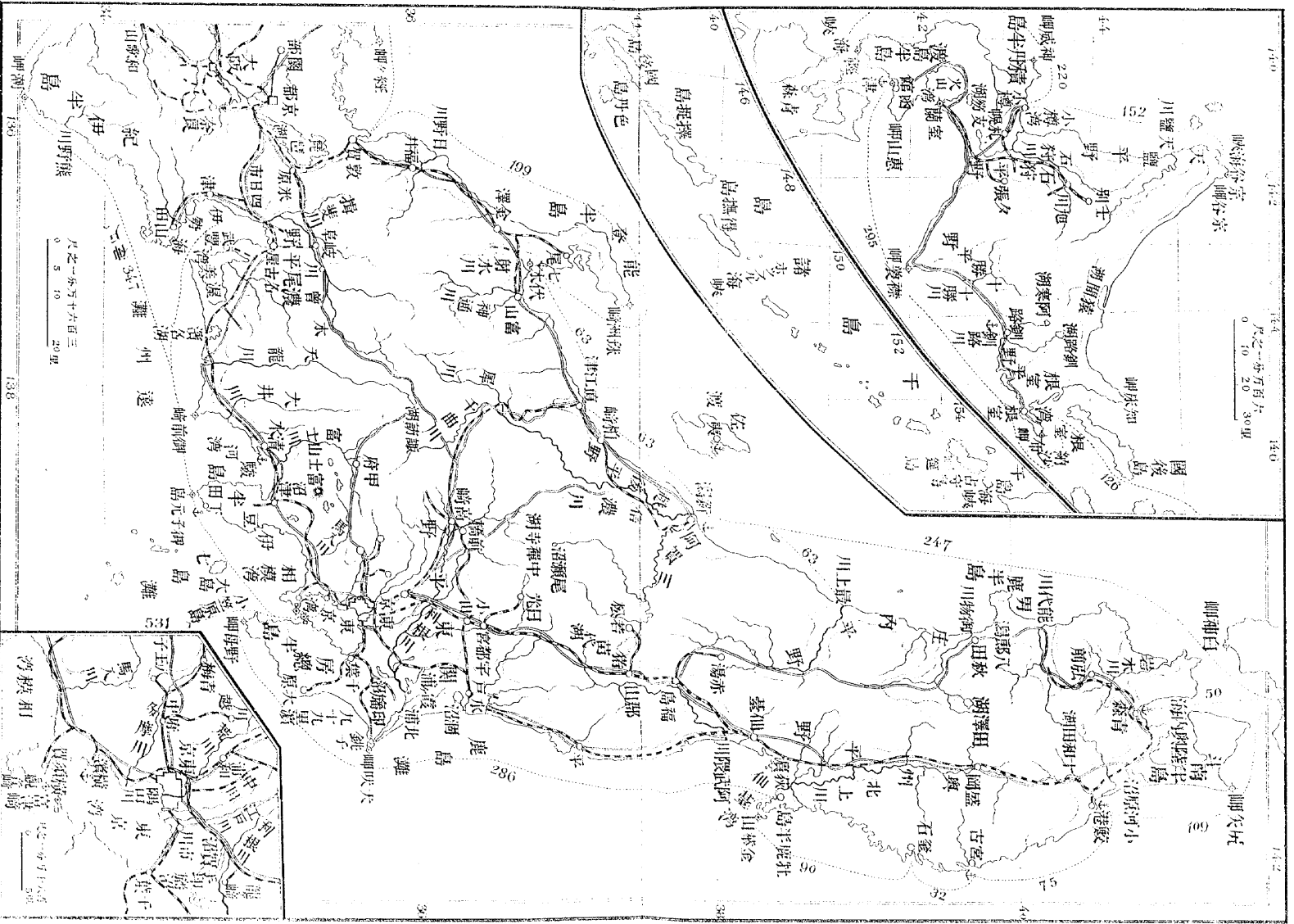
日本之地勢

一千万五千六百尺縮

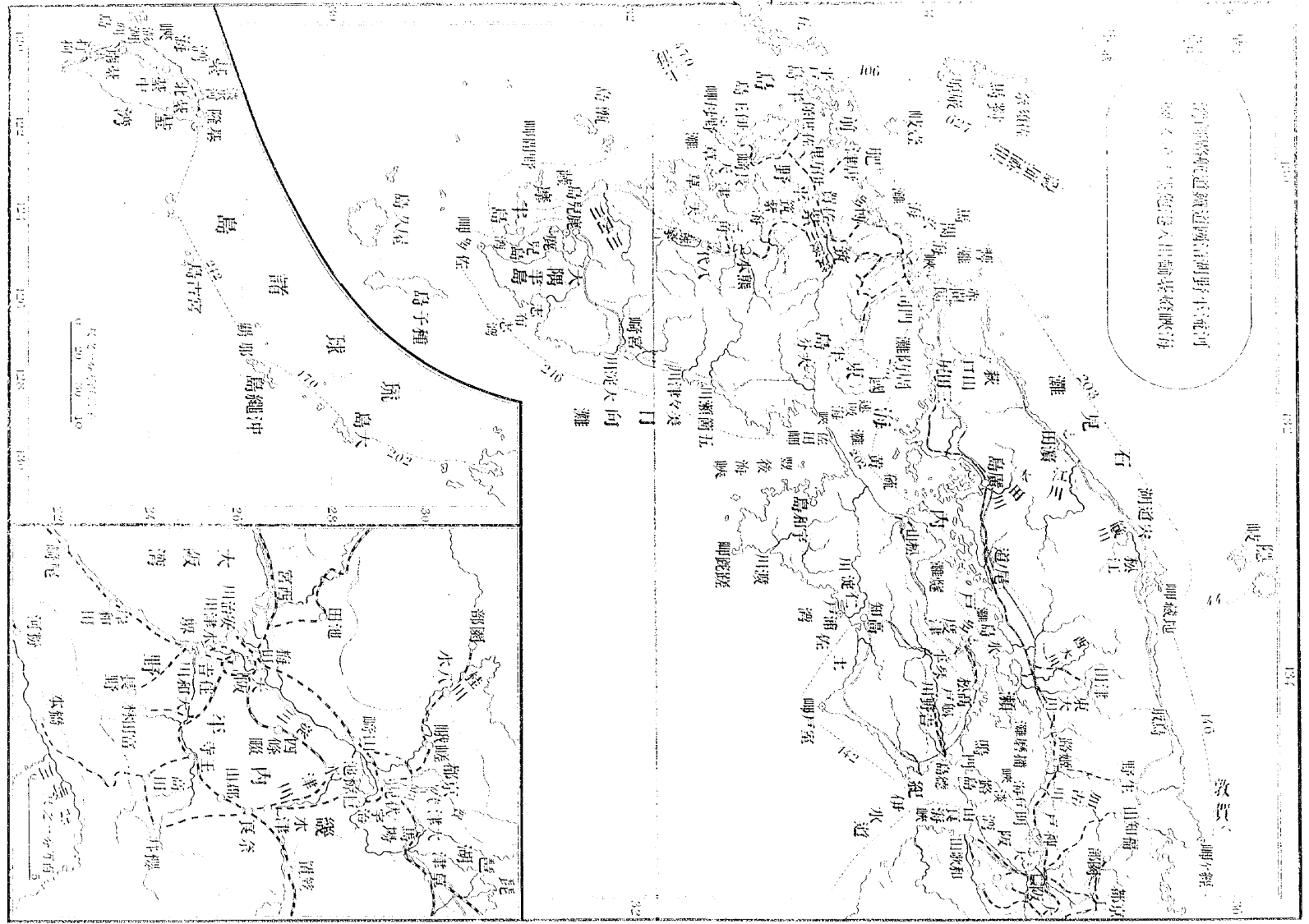
0 10 20 30 40 50

火脈山 山脈

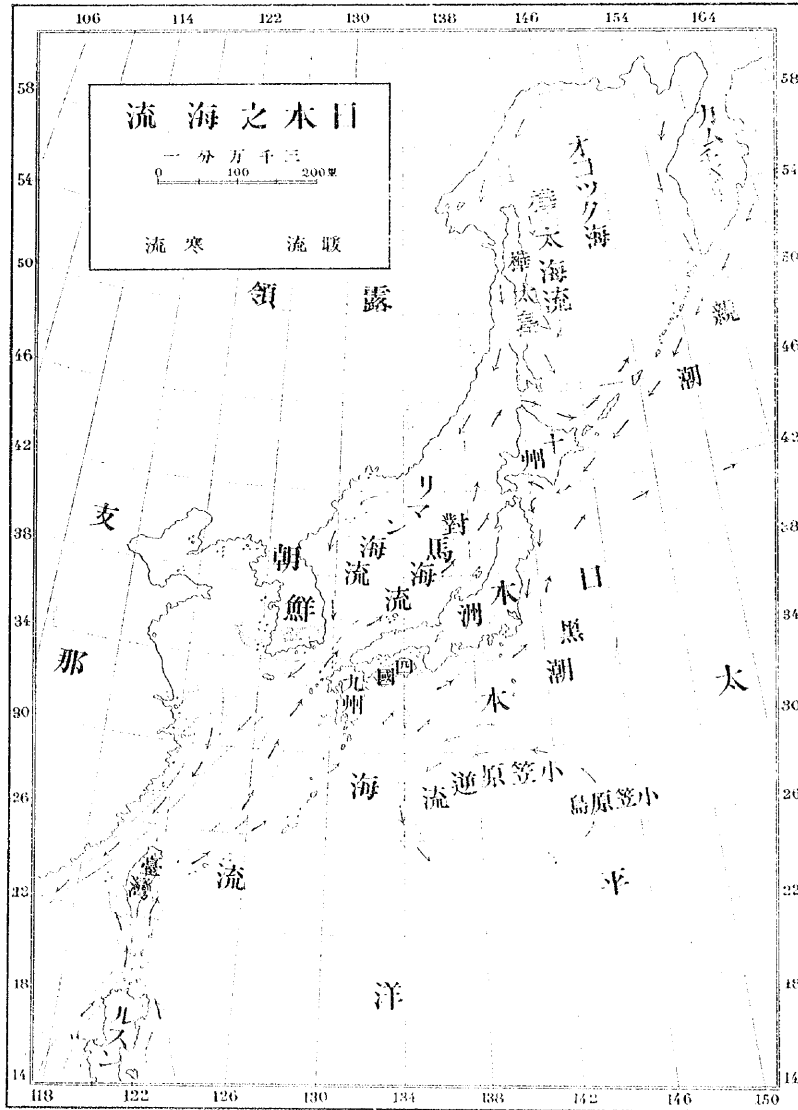
國道一一一 鐵道 一 航路 一 港 一 檢基 一 檢基 一 航路附記、數字、海ノ亦

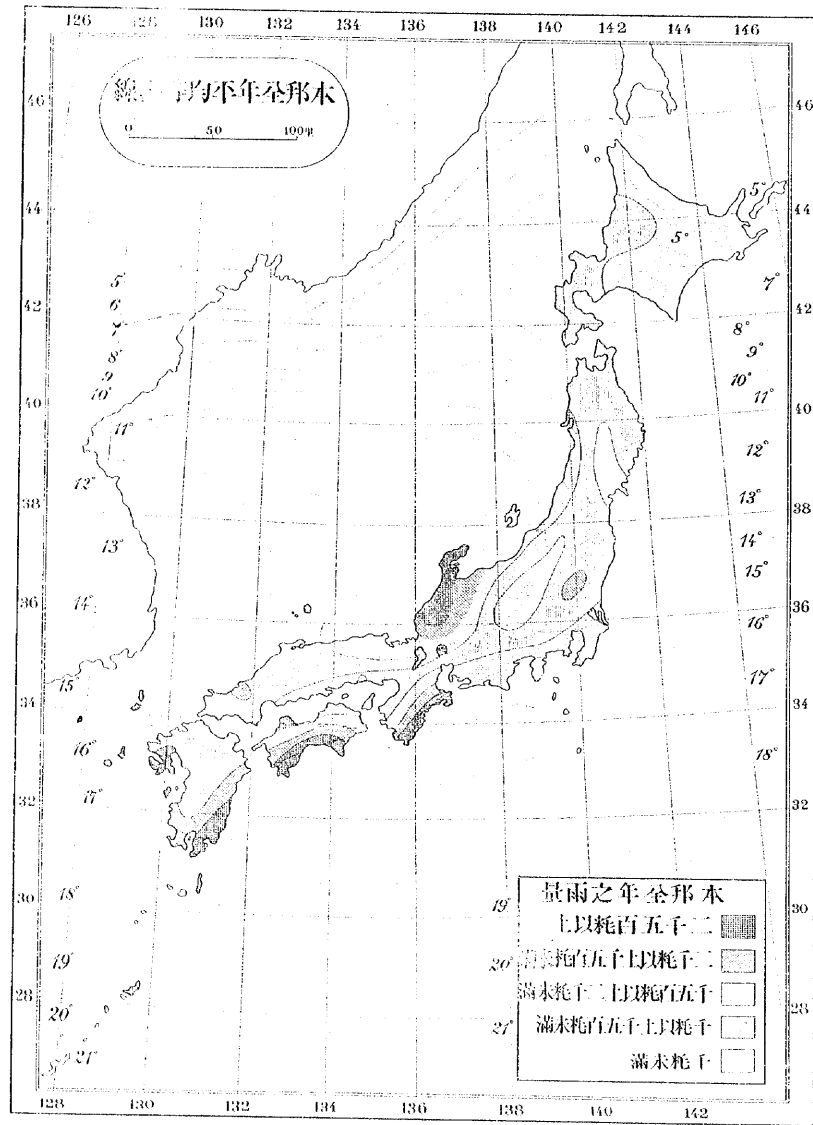


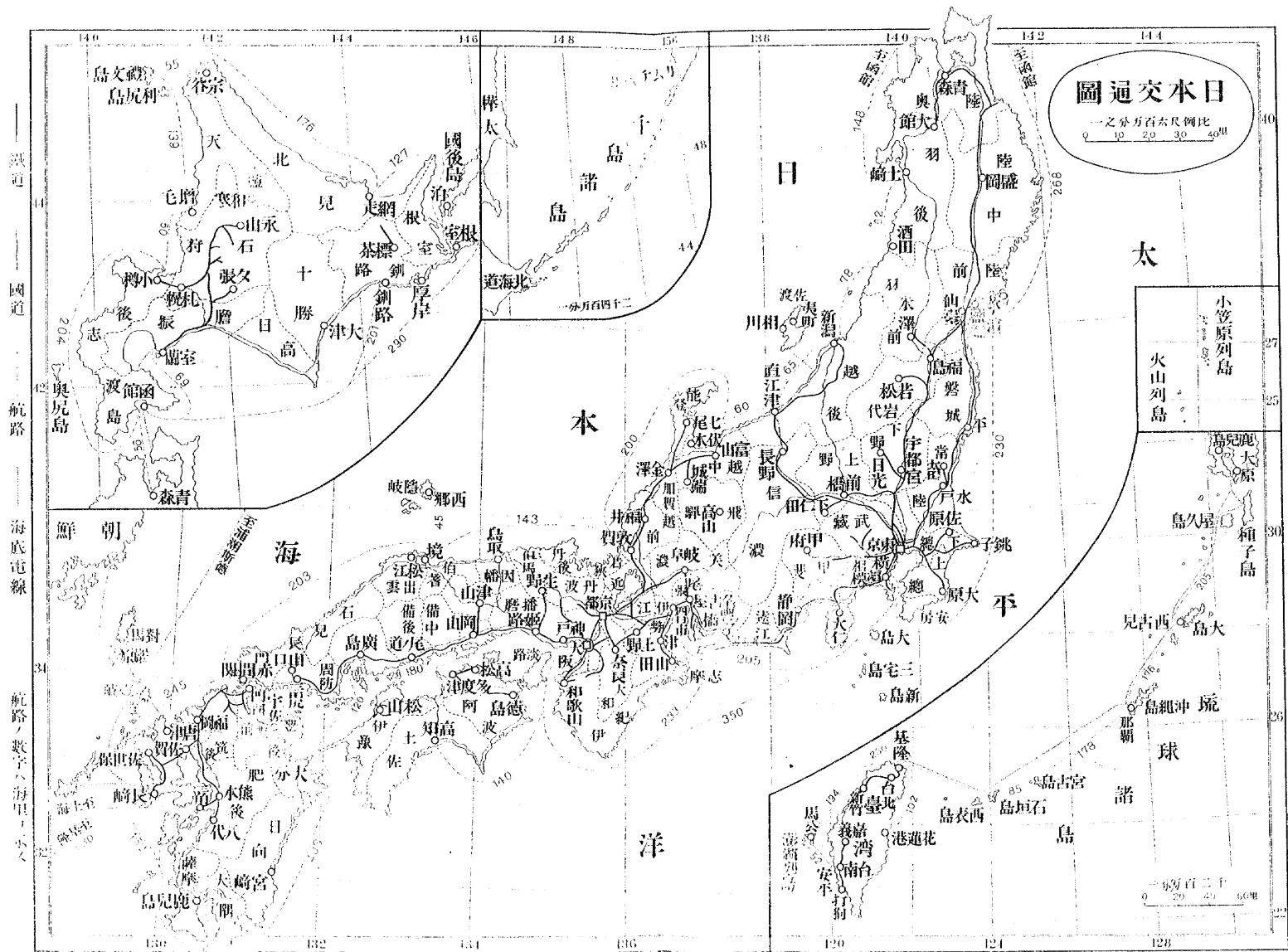
河野平野國道鐵道線



乾曆附記数字ハ里ノ下







日本交通圖

比例尺六分之二

0 10 20 30 40里

小笠原列島
火山列島

鹿兒島
大原島
種子島

種子島
大原島
鹿兒島
種子島

種子島
大原島
鹿兒島
種子島

海道
國道
航路
海底電線
航路ノ數字ハ海里ノ小

明治三十四年四月十三日印
明治三十四年四月十六日發

刷 行

小學新地理附圖全二冊

定價 日本二十八錢
萬國二十錢

文學社編輯所編纂

東京市日本橋區本町四丁目十六番地

發行兼
印刷者

小林 義 則

東京市日本橋區本町四丁目十六番地

發 兌

文 學 社

東京市神田區錦町三丁目一番地

印刷所

文學社工場



著作權

登錄濟

