

小林義則編輯
新編地理書



地理總論
訂正

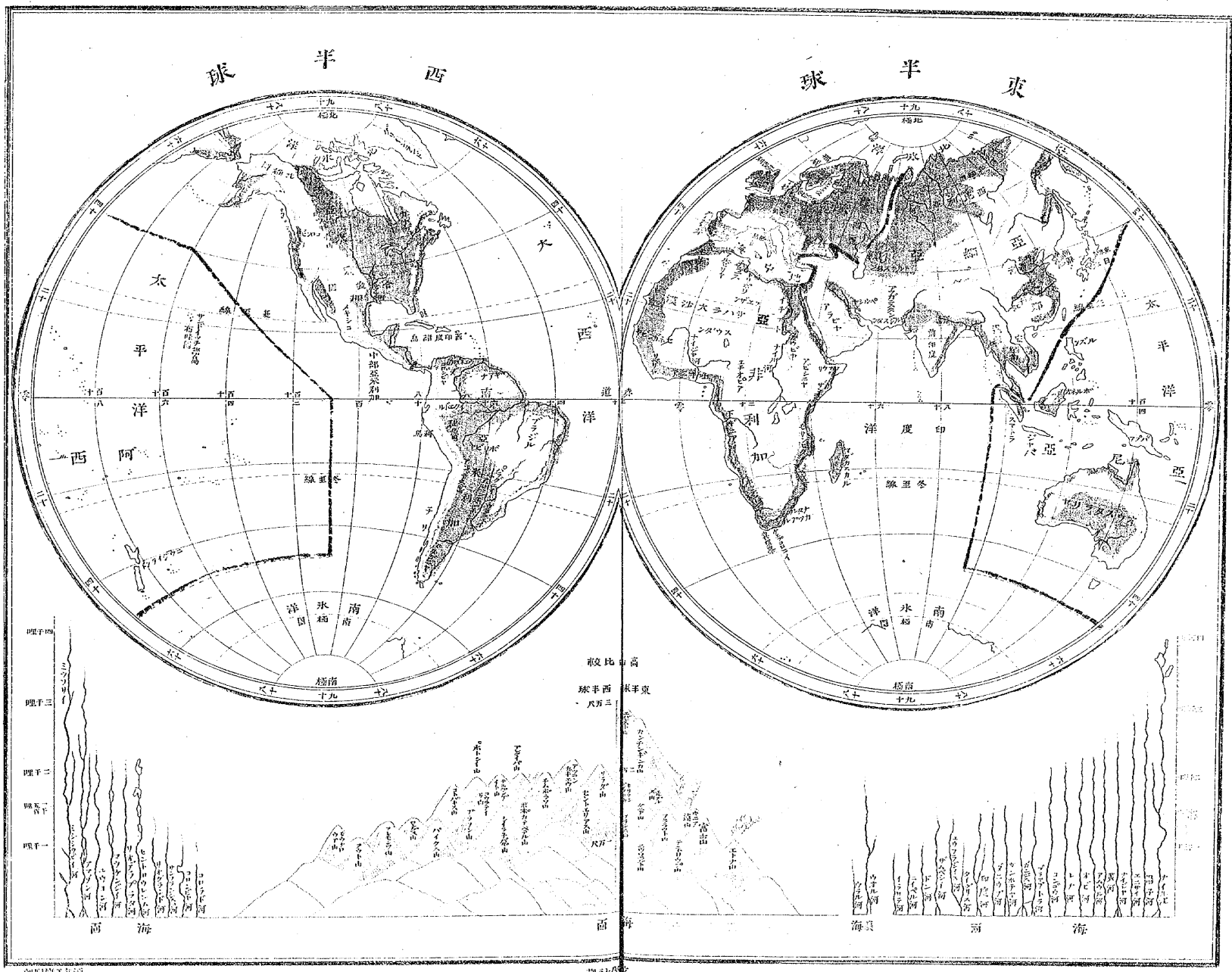
K120,24
5
1

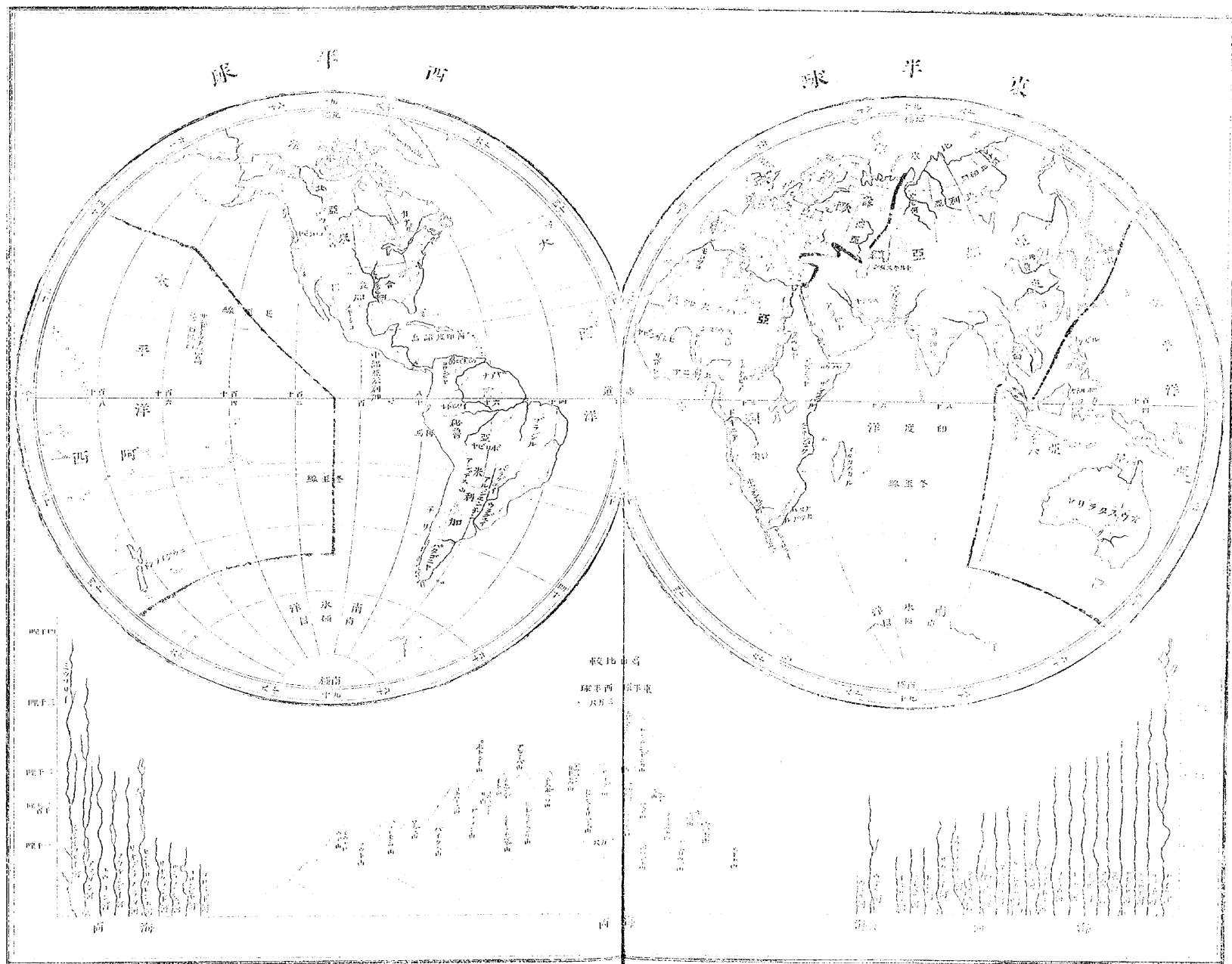
K 1 20.24

5


1







No. 17446/22



新編地理書地理總論

小林義則編輯

地球ノ定義



凡ソ人類等ノ生活スルトコロ
 ノ世界ヲ地球ト謂ス故ニ今
 吾等ノ住居スル家庭及ビ町
 村等ノ如キモ亦其一部分ナ
 リ

地理學ノ定義


地理總論

地球ノ表面ノ諸事ヲ説キ明カス學ヲ地理學ト謂フ

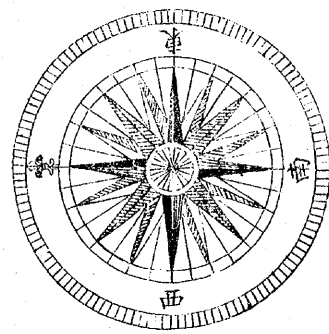
方位

方位

地球上ニ方位ヲサダメテ日ノ出ル方ヲ東トシ、日ノ入ル方ヲ西トシ、又東ニ面シテ右ノ方ヲ南トシ、左リノ方ヲ北トス、又ソノ方ニ東南東々



羅針盤ノ圖



南西北西々北等ノ名ヲ命ジテ三十二方位トス、其方位ヲ容易ニ知り得ルニハ、羅針盤アリ、其製盤ノ周圍ニ方位ヲ劃シ、其中心ニ磁石針ヲ裝置セリ、而シテ此針ハ常ニ北極ヲ指シ示スモノナリ

又上下遠近ノ名ヲ設ケ、人物ノ地面ニ立ツ片、頭ノ方ヲ上ト稱シ、足ノ方ヲ下ト稱シ、吾ガ體ヨリ間ノ離レタル所ヲ遠クト謂ヒ、體ニ接シタル所

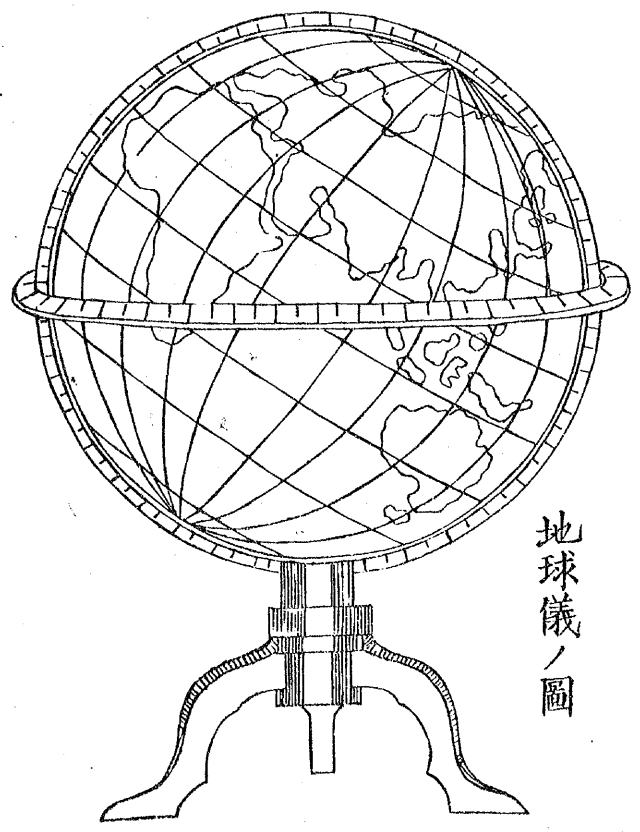
ヲ近クト謂フ、
地形及廣袤

地球ハ、一ツノ遊星ニシテ、其形ハ橙子ノ如クニ
シテ、扁圓ナリ、其周圍ハ、大約一萬百四十三里餘
其中經ハ東西、三千二百四十六里餘、南北三千二
百三十六里餘アリ、

地圖及地球儀

地球ヲ小ナル摸形ニ造リタルモノヲ、地球儀ト
謂ヒ、紙ニ圖畫セルモノヲ、地圖ト謂フ、皆右ヲ東

トシ、左ヲ
西トシ、北
ヲ上トシ、
南ヲ下ト
ナシ、其上
下ノ二點
ヲ、北極南
極トシ、其
中央ヲ貫
キタル心ヲ、地軸ト稱ス、

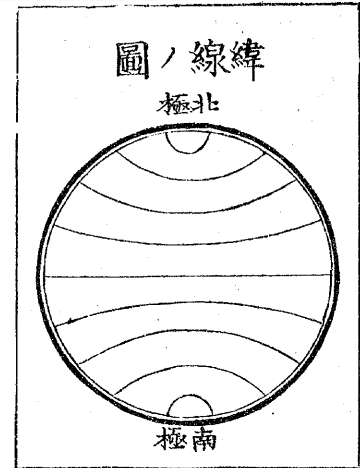
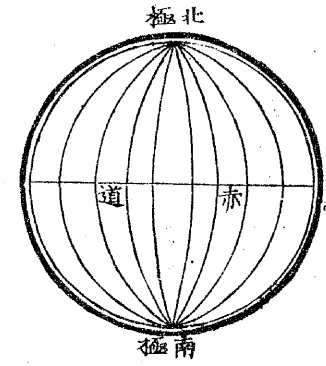


地球儀ノ圖

緯度

地球ノ面へ假リニ、兩極ヨリ引キ連子タル線ヲ、
 子午線又經線ト謂ヒ、其正中ヲ、横ニ周レル線ヲ、
 赤道ト謂ヒ、其南北ニ、並行セル線ヲ、緯線ト謂フ、
 地球ノ半面ニ於テ、赤道ヨリ南北各九十度ニ分
 ツ時ハ其背面極ヨリ極ニ
 至ル間ハ百八十度ニシテ
 地球ノ周圍ハ緯度ヲ分ツ
 一三百六十度ナル事ヲ知ルベシ
 緯度ヲ數フルニハ、赤道ヲ

赤道及經線ノ圖



緯線ノ圖

零度トシテ、是ヨリ南北へ
 各幾度ト算シ、經度ヲ數フ
 ルニハ、英國グリニツチナル
 司天臺ヲ本トシテ、東西へ
 各幾度ト算スルナリ、

又赤道ヨリ南北、各二十三度半ノ所ニ、並行線ヲ
 劃シテ、其北ノ線ヲ夏至線ト名ツケ、南ノ線ヲ冬
 至線ト名ツク、

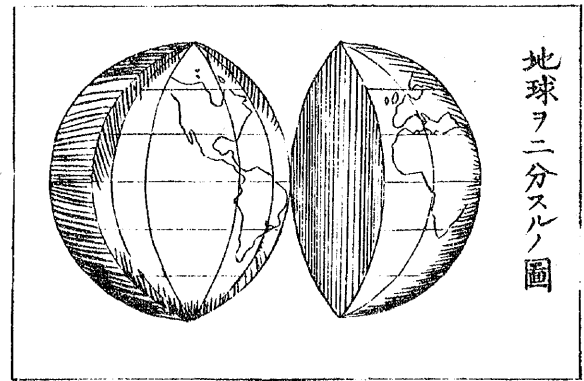
地球ノ區別

地球ヲ赤道ヨリ平分スルキハ、其上部ヲ北半球

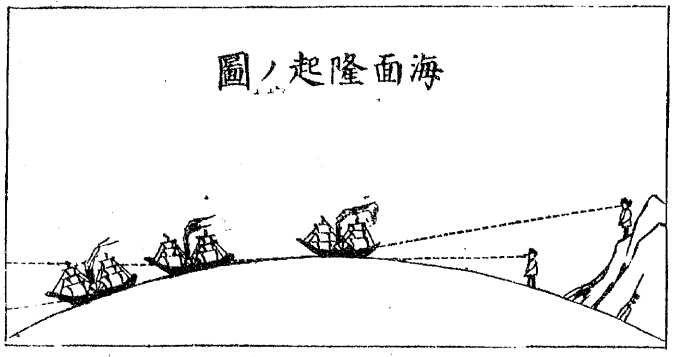
ト謂ヒ其下部ヲ南半球ト謂
フ、又之ヲ縦ニ分ツキハ、其右
ヲ東半球ト稱シ、左ヲ西半球
ト稱ス、

地形

地球ハ廣大ナル圓體ナリ、故
ニ清和ノ日ニ、海濱ニ在リテ、
出帆スル船ヲ見ルニ、初メハ
其全體ヲ見ルト雖、漸々ニシテ、其帆檣ヲモ見
得サルニ至ル、然ル片、高塔或ハ丘陵ニ登レバ、望



海面隆起ノ圖

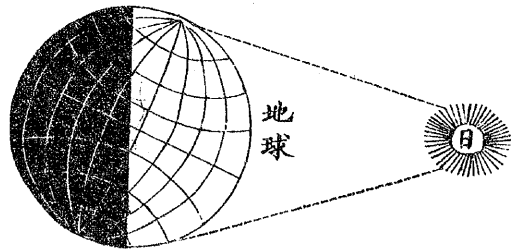


アルニ由リテ、然ルナリ、

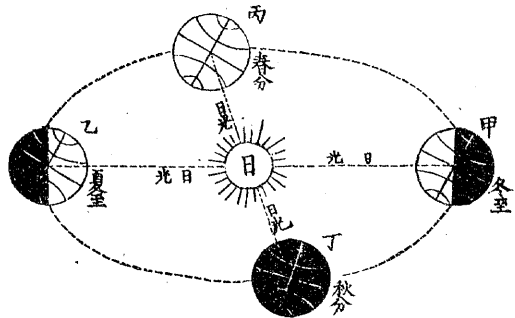
遠鏡ヲ用井ザレ、凡之ヲ見得ル
一、尚ホ上圖ノ如シ、又航海者、某
ノ港ヲ拔錨シ、其針路ヲ定メテ、
東或ハ西ニ駛リテ、止マザレバ、
再ビ本ノ港ヘ還ルコトヲ得ルモ
ノナリ、
斯ノ如ク、地球ハ圓體ナレ、凡地
面ノ萬物、其處ニ靜止シテ、轉落
飛散セザルモノハ、地球ノ引力

地球ノ旋轉晝夜及四季ノ變化
 地球ハ暫クモ靜止セズシテ常ニ二種ノ運轉ヲ
 爲スモノナリ其軸ヲ心トシ
 テ二十四時間ニ一廻轉スルヲ
 日動ト謂フ此際太陽ニ面ス
 ル所ハ晝ニシテ背スル所ハ
 夜ナリ又大陽ノ周圍ヲ一年
 即チ三百六十五日五時四十
 秒ノ間ニ一廻運轉スルヲ年
 動ト謂フ此ノ如ク迅速ニ運

地球ノ半晝半夜ノ分ツ圖



地球軌道ヲ運轉シテ四季ノ變スル圖



轉スルヲ知ラズシテ日星等ノ地球ヲ周回スル
 ガ如キヲ覺ユルモノハ猶ホ大船ニ乘リシ人其船
 ノ進行スルヲ覺エズシテ岸
 上ノ山嶽草木等ガ我背後ニ
 行クヲ見ルガ如キナリ
 地球ノ軸ハ軌道中何ノ部ニ
 至ルモ常ニ一定ノ方向ヲ取
 リ互ニ平行シ且軌道ノ平面
 ニ傾斜スルコト二十三度ニ
 十八分ナリ地軸ニ此傾斜ア

ルヲ以テ軌道上地球ノ位置變ズルニ從ヒテ晝夜ノ長短ヲ生ズルナリ、又地球ノ太陽ニ面シテ歌ツ所ノ度ニ從ヒ其光線ヲ受クルニ直射斜射ノ別アリ直射ナレハ炎熱トナリ斜射ナレハ寒冷トナル是レ春夏秋冬ノ四季アル所以ナリ、

五帶ノ區別

地球ノ表面ヲ五帶ニ區別シ赤道ヨリ南北各二十三度半ノ處ヘ劃セル線ヲ回歸線ト謂ヒ而シテ其北ニアルヲ夏至線ト稱シ南ニアルヲ冬至

線ト稱ス此二至線ノ間ヲ熱帶ト謂フ此地方ハ周年炎暑ニシテ晝夜ノ長短常ニ相均シ、又南北兩極ヨリ各二十三度半ノ處ニ緯線ヲ劃シテ其内ヲ寒帶ト稱ス此地方ハ半年ハ白日ニシテ半年ハ闇夜ヲ爲シ寒氣甚ダシ、二至線ト兩極線ノ間ヲ溫帶ト稱ス即チ日夜ニ長短アリ時氣ニ寒暑アリテ頗ル吾人ノ生息スルニ宜シ、

生産

各帶ノ地方、生植物モ亦相同ジカラズ、熱帶地方

五帶ノ動物植物圖



菌類及ビ馴鹿白熊ヲ産シ、温帶地方ニハ、材果穀

ハ長大ナル草

木常ニ茂リテ

又能ク果ヲ結

ビ、猛獸惡蟲多

シ、其中著名ナ

ルモノハ、椰子

芭蕉象蟒蛇等

ニテ、寒帶ノ地

ニハ、矮小ノ苔

蔬ヨリ、鳥獸魚蟲類ニ至ル迄、人間需用ノ物年々
生長成熟シ、又、礦物モ、少ナカラズ、

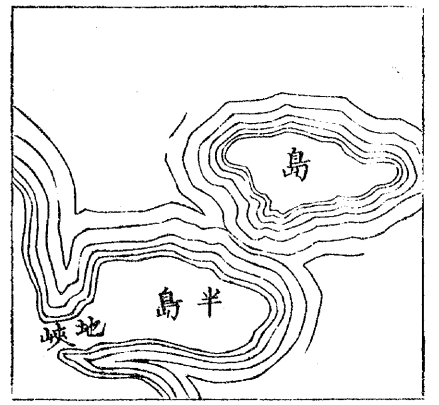
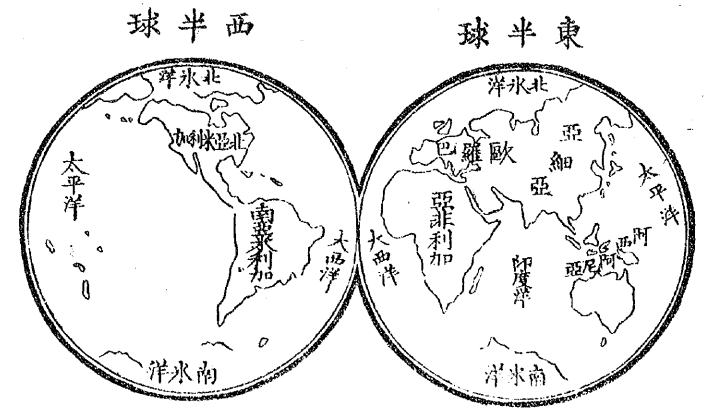
地形及成立

地球ハ、本、土石、ト水ヨリ成ル、其表面ノ積ハ、大約
三千二百五十萬方里餘ニテ、凸凹高低一ナラズ、
其凸處ハ陸ニシテ、凹處ニ水ヲ充ツ、今、水陸ノ廣
狹ヲ比較スレバ、水ハ陸ノ三倍アリ、其形狀及ビ
位置ニ隨ヒテ、左ノ名アリ、

陸ノ解

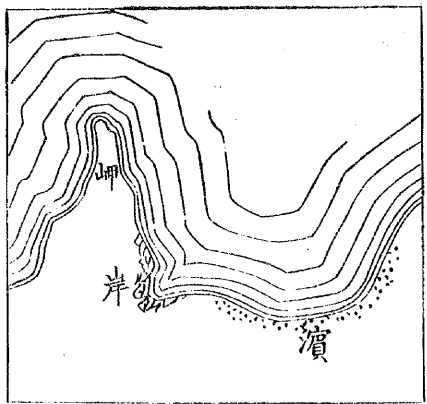
大洲ハ陸地ノ廣大ナルモノナリ、之ヲ區別シテ、亞細亞、歐羅巴、亞非利加、亞米利加、阿西亞尼亞ノ五大洲トス。

島ハ洲ヨリ小ニシテ、其四周ヲ水ノ圍繞セルモノナリ、我日本ノ邦、彼英國ノ如キハ、其大ナルモノナリ、半島ハ島ノ一方陸地ニ連



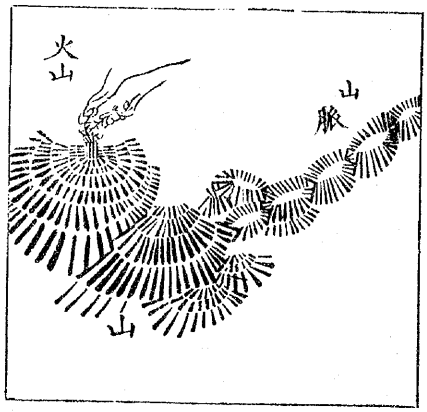
續セルモノナリ、希臘及ビ我能登國ノ如キ、卽是ナリ、地峽ハ兩陸地ヲ連接セル狭長ノ地ナリ、南北亞米利加間ノ巴那瑪峽ノ如キ、

是ナリ、濱ハ洋海ニ沿ヒタル平地ナリ、岸ハ濱ノ嶄起シテ涯ヲナス




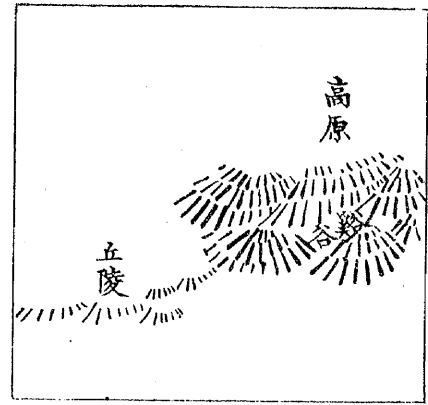
處ナリ

岬ハ水中へ陸地ノ斗出セルモノナリ、其頭ヲ岬
 角ト云フ、亞非利加ノ喜望峰
 ハ其大ナルモノナリ、
 山ハ土石ノ高ク起レルモノ
 ナリ、印度ノ喜馬拉山ハ世界
 ノ最高山ニシテ、我富士山ニ
 殆ント三倍セリ、
 山脈ハ群峰相連互セルモノナリ、
 火山ハ常ニ灰塵ヲ噴キ出ダスモノナリ、西々里



島ノ埃德納
 山我邦ノ淺
 間山ノ如キ
 是ナリ、
 丘陵ハ山ノ
 較小ニシテ、
 低キモノナ
 リ、
 谿谷ハ兩山
 ノ間又ハ山

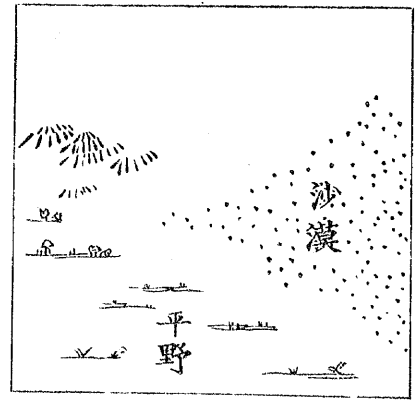




脈間ノ低地ナリ、
 高原ハ丘陵ノ頭上廣平ニシ
 テ林麓アルモノナリ、西藏西
 班牙等ノ如キ是ニ屬ス、

平野ハ高原ノ較低


キ沃地ナリ、亞細亞ノ北部及
 ビ南亞米利加ノ地方ニ最モ
 多シ、
 沙漠ハ砂磧ニシテ水草ナキ



曠地ナリ、支那ノ北部亞非利加ノ内地及ビ亞拉
 比亞國中ニ最モ多シ、

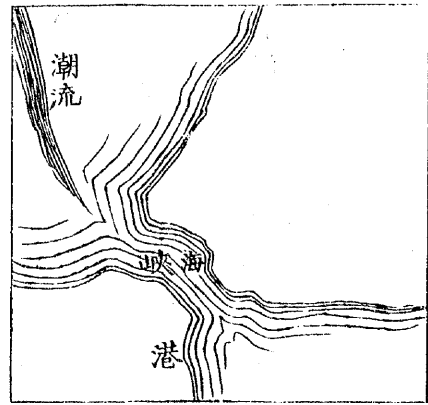
水ノ解

大洋ハ廣大ナル鹹水ノ稱ナリ、之ヲ區分シテ左
 ノ五大洋トス、
 太平洋ハ亞細亞ト阿西阿尼亞トノ間ニアリ、
 大西洋ハ歐羅巴ト亞米利加トノ間ニアリ、
 印度洋ハ印度ノ南ニテ亞非利加ノ東ニアリ、
 南北氷洋ハ各極圈以内ノ稱ナリ、此兩氷洋ノ水
 ハ毎ニ氷ヲ結ブ、故ニ其名ヲ得タリ、



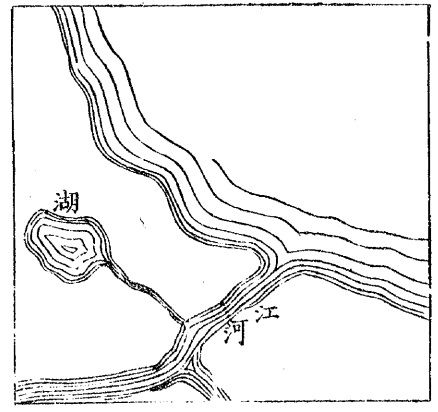
入シタルモノナリ、波耳西亞灣、墨西哥灣、亞拉灣
 等ハ最モ著名ナリ、
 港ハ海水深く陸地ニ入りテ、懷ヲ成シ、船舶ノ碇
 泊ニ便ナル所ナリ、和蘭ノ安特坦及ビ我橫濱ノ


海ハ大洋ノ分レニシテ、陸地
 ニ近キ處ナリ、日本海、支那海、
 地中海ノ如キ、是ナリ、又内地
 ニ位シテ、大洋ト連ナラザル
 モノヲ、裏海、亞拉海等トス、
 灣ハ、濱岸ニ沿フテ、海水ノ灣



定ノ方向ニ流ル、モノナリ、
 海峡中ニアルヲ、常潮流ト謂
 ヒ、赤道及ビ兩極ノ洋中ニア
 ルヲ、赤道潮流、兩極潮流ト謂

如キ、是ナリ、
 海峡ハ、陸地ノ間ニアル、狭キ
 海水ナリ、白令峽、日拉太峽ノ
 如キハ、最モ著ルシ、
 潮流ハ、海
 洋中又一





西部北亞米利加ノ北部
ノ住民等之ニ屬ス、
蒙古種ハ膚色攪黃ナリ
亞細亞ノ東部歐羅巴ノ
北部等ノ人民之ニ屬ス、
埃及阿伯克種ハ皮色深
黒ナリ、亞非利加澳大利
亞ノ土人皆之ニ屬ス、
馬來種ハ皮膚黃褐ナリ、
馬來半島印度諸島ノ土

人等之ニ屬ス、

亞米利加種ハ皮膚帶黒赤色ナリ、亞米利加ノ土人ハ皆之ニ屬ス、

右ノ種別ハ元判然タレズ、或ハ各種相混交シテ生スルカ、或ハ其衣食住人異ナルニ由リテ終ニハ彼此相辨別シ難キニ至ルモノナリ、

言語

五大洲中ニ現今著名ナル邦國凡ソ三十有餘、其他小國部落尚ホ多シ、此各地ニ集住セル人民ノ言語、其初メハ各異ナリシガ、相交通スルニ從ヒ、

増減轉化シテ、古語ヲ用井ザルニ、至ルコトアリ、當時、世界ノ言語ヲ種別スルキハ、其數大略八百種アリトス

文字

又、文字ヲ大別シテ二類トス、甲ハ一字ヲ以テ一語或ハ一物ヲ表ス、即チ支那文字ノ如キ是ナリ、乙ハ一字ヲ以テ一音ヲ徵シ、數字ヲ綴リテ一語或ハ一物ヲ表ス、即チ歐米諸洲ノ文字、皆是ナリ、
教法

各國皆其尊崇スル諸種ノ教法アリ、之ヲ大別シ

テ二類トス、甲ハ多種ノ神、即チ日月山川其他鬼神ノ偶像ヲ作りテ、之ヲ祀ル、神道儒教佛法等ニシテ、乙ハ一種ノ神、即チ造物主ノミヲ祈ルモノ、亦別レテ、猶太教耶蘇教回々教等アリ、且ツ甲乙共ニ其門派ノ支分尚ホ多シ、而シテ、甲ハ亞細亞ノ東北部ヨリ亞非利加亞米利加ノ内地及ビ阿西亞尼亞等ニ行ハレ、乙ハ歐米諸洲ヨリ亞細亞ノ西部亞非利加ノ東部ニ蔓延セリ、


風俗

各地人民ノ習俗相同ジカラズシテ、北極圏ニ近

キ、地方ノ民ハ羽毛ヲ被リ、僅ニ魚鳥及ビ海獸ヲ
 捕食シテ、土中ニ穴居シ、熱帶地方ノ民ハ、僅ニ草
 木ノ皮葉ヲ以テ、其前後ヲ蔽ヒ、果實ヲ食ヒ、樹木
 ノ空洞ニ、棲息シテ、漁獵耕作ノ業ヲモ營マズ、禮
 義ヲ辨知セズ、
野蠻人民ノ圖
 此ヲ野蠻ト稱
未開人民ノ圖
 ス
 又游牧ノ人民
 アリ此人民ハ、
 獸類ヲ牧畜シ、



水草アル所ニ、
半開人民ノ圖
 轉移シテ、一定
 ノ家屋ナク、帳
 幕ヲ張りテ、其
 中ニ居リ、或ハ
 少シク農業ヲ
 勉メ、陋隘ノ茅屋ニ住ミ、鹿麂ノ衣服ヲ着ルモノ
 アリ、此ヲ未開ノ民ト謂フ、
開化人民ノ圖
 温帯地方ノ民ハ、概子、絹綿麻布毛織等ヲ着、肉類
 穀類及ビ果蔬ノ類ヲ食ヒ、一定ノ家屋ニ住ミテ、



農工商ノ業ヲ勉メ、文學藝術ヲ講習シ、禮義ヲ重
ニス、然レ氏或ハ舊習ニ安ンジテ、其智識未ダ全
クハ開達セザル者アリ、此ヲ半開ノ民ト謂フ、
又、其學藝大ニ進ミ、益新理ヲ推窮シテ、智識愈開
ケ、三業盛ニ行ハレ、法令正明ナルモノアリ、之ヲ
號シテ、文明開化ト曰フ、

政體

政府トハ、一國ヲ支配スル、權カヲ有スル所ニシ
テ、共和政府、立君政府ノ二種アリ、
共和政府ノ國ニハ、血統ノ君ナク、一定ノ國法ヲ

立テ、其政ハ、人民ノ代議士、コレヲ行フモノニシ
テ、其政府ノ最高官ヲ、大統領ト稱ス、
立君政府ノ國ニハ、世襲ノ君アリテ、國君一人ニ
テ、一國ノ政治ヲ行フモノニシテ、其政治ニ、君主
獨裁ナルアリ、或ハ、立憲政體ナルアリ、前者ハ、政
ヲ行フノ權、全ク君主一己ノ意ニ歸スルモノニ
シテ、後者ハ、君主人民ノ權限、明文上判然定立セ
ルモノナリ、

K1203

地理總論

新編地理書 地理總論尾

新編地理書

明治十四年九月二十九日板權免許
同 二十年一月二十五日改題御届

滋賀縣士族

小林 義則

東京日本橋區本町四丁目
十六番地

編輯無
印刷人



發兌

文學社

東京日本橋區本町四丁目
十六番地

