

小學地理教本附圖
日本之部
大郎芳樹 編
全

館藏書目表
一七〇號
三架
一函

71
246

K12024
3
52

K120.24

3

5

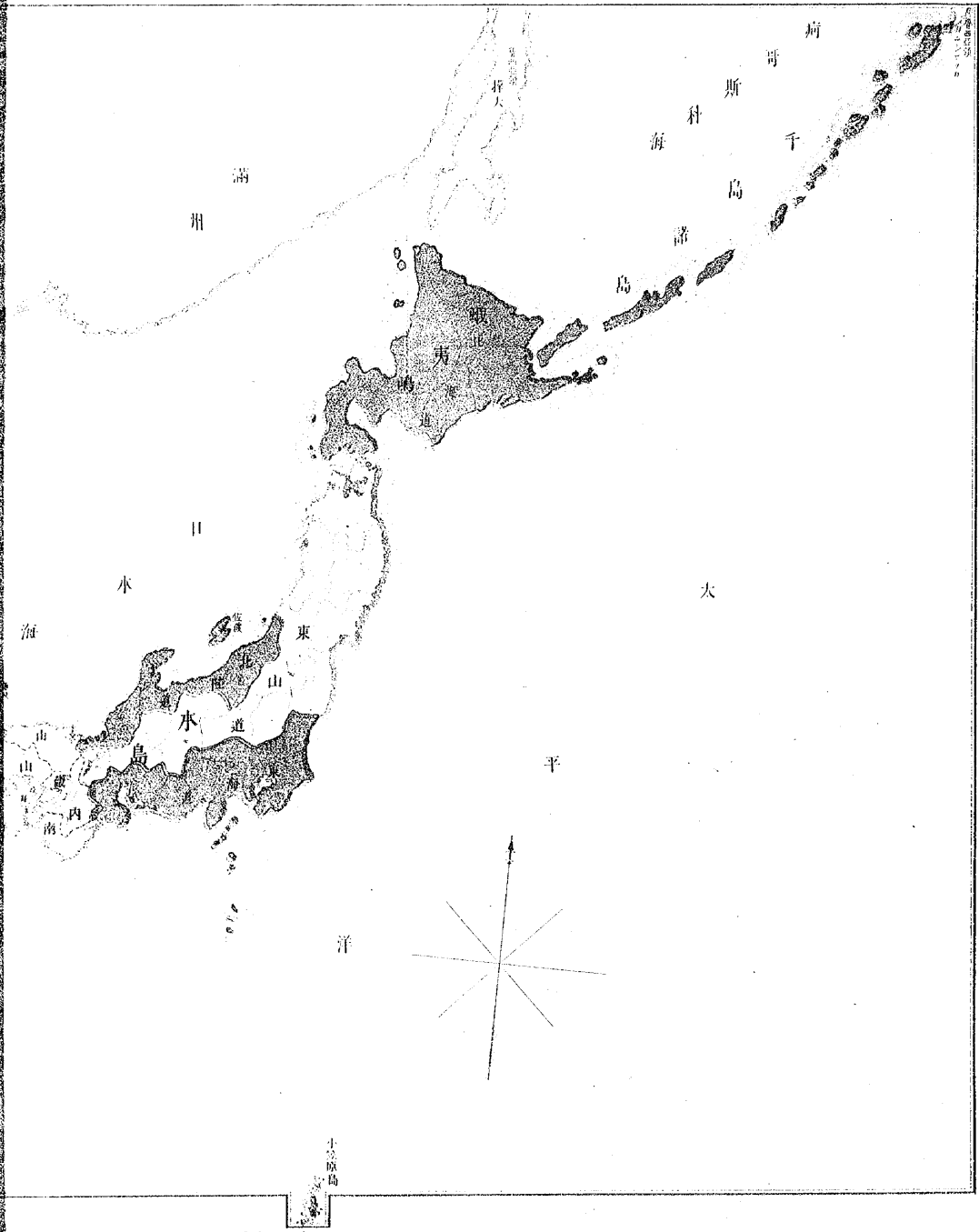
大邨芳樹編

日本之部

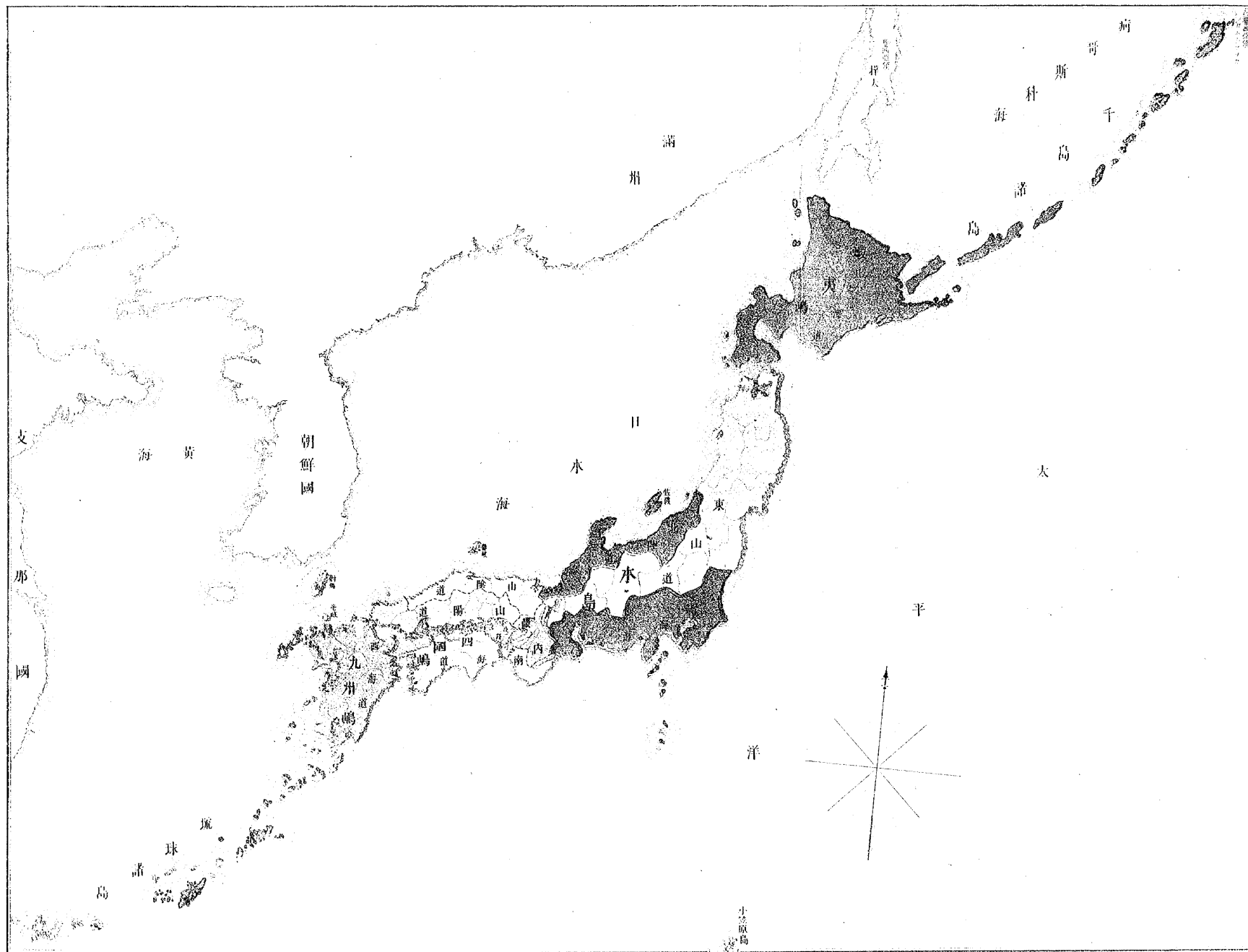
小學地理教科本附圖

東京


博文堂藏版



露光量調整、重複撮影




露光量調整、中視撮影



日本列島

水島之圖

二 百 萬 分 一

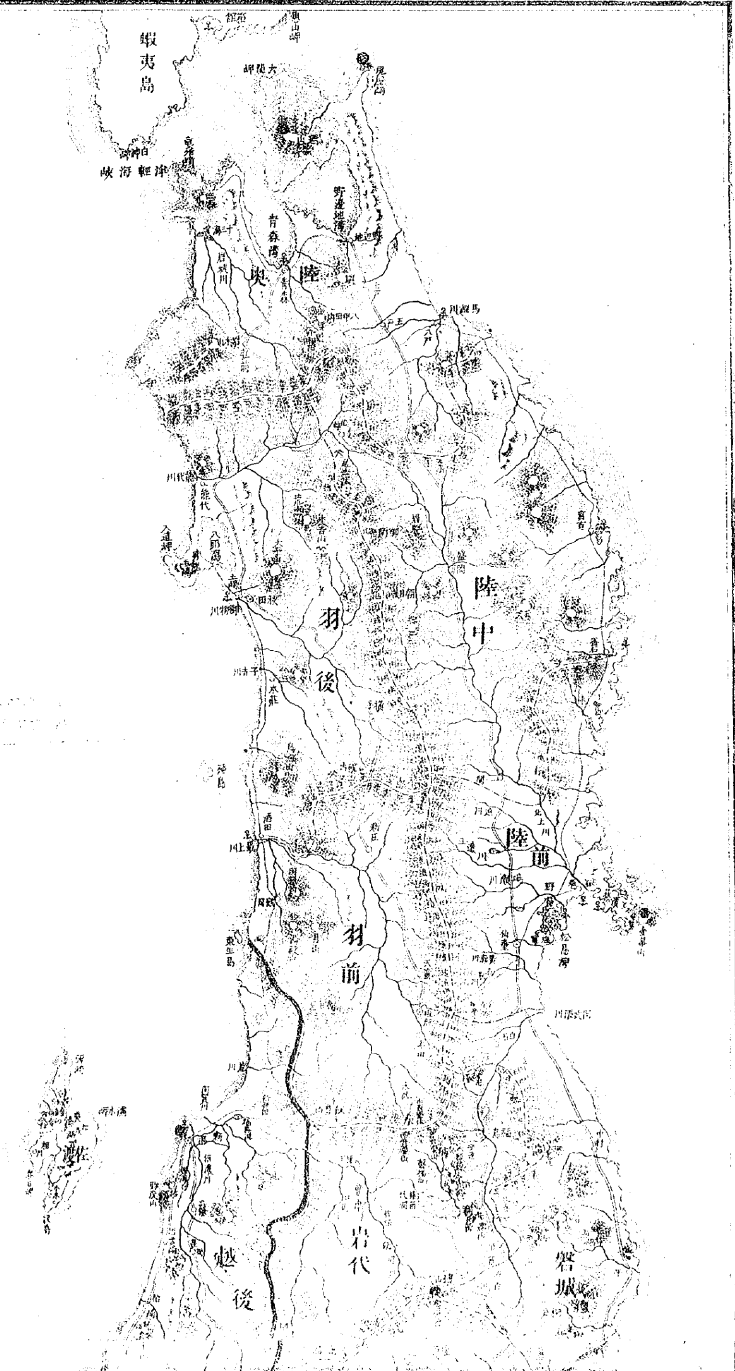


圖中記號

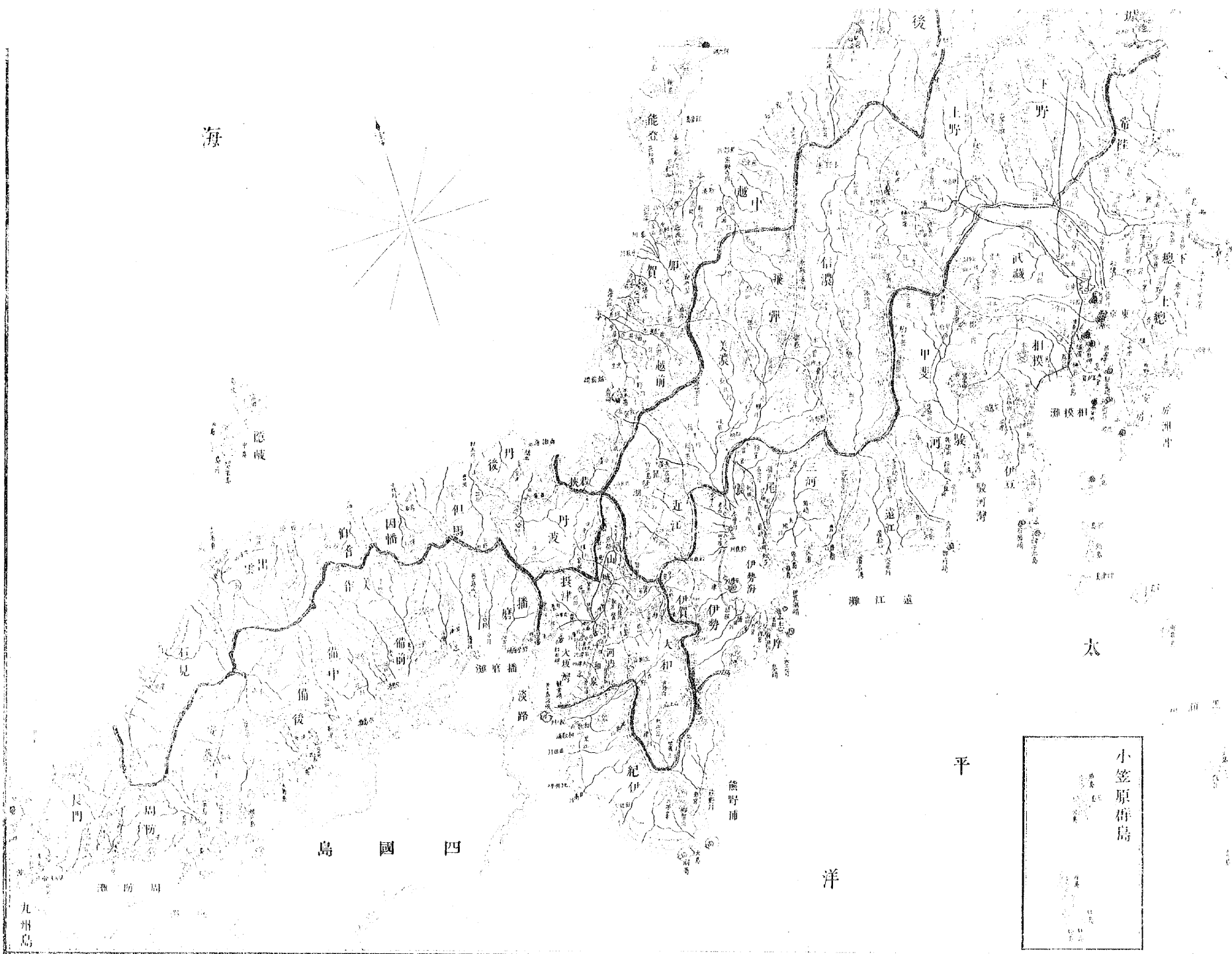
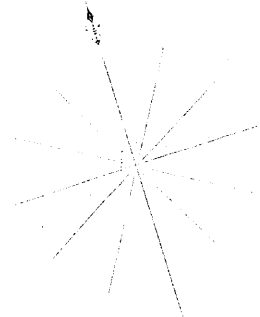
- | | | | | | | | | | | | | | | | | | |
|--|----|--|----|--|----|--|----|--|----|--|-------|--|----|--|-----------|--|-----------|
| | 街道 | | 國界 | | 道界 | | 河 | | 山脈 | | 火山 | | 山嶽 | | 海平面以上高度之地 | | 海平面以下高度之地 |
| | 燈臺 | | 港 | | 鑛坑 | | 神社 | | 村邑 | | 府縣在都會 | | 鐵道 | | 道路 | | |

水

日



海




太

平

洋

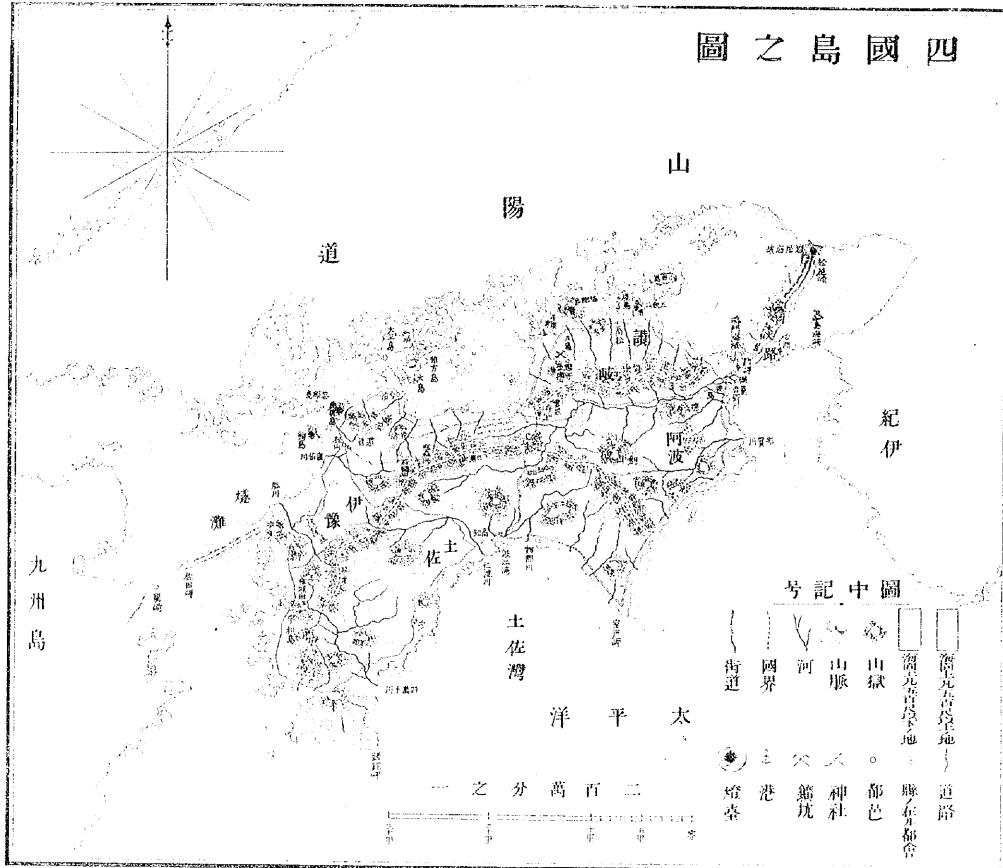
島 國 四


九州島

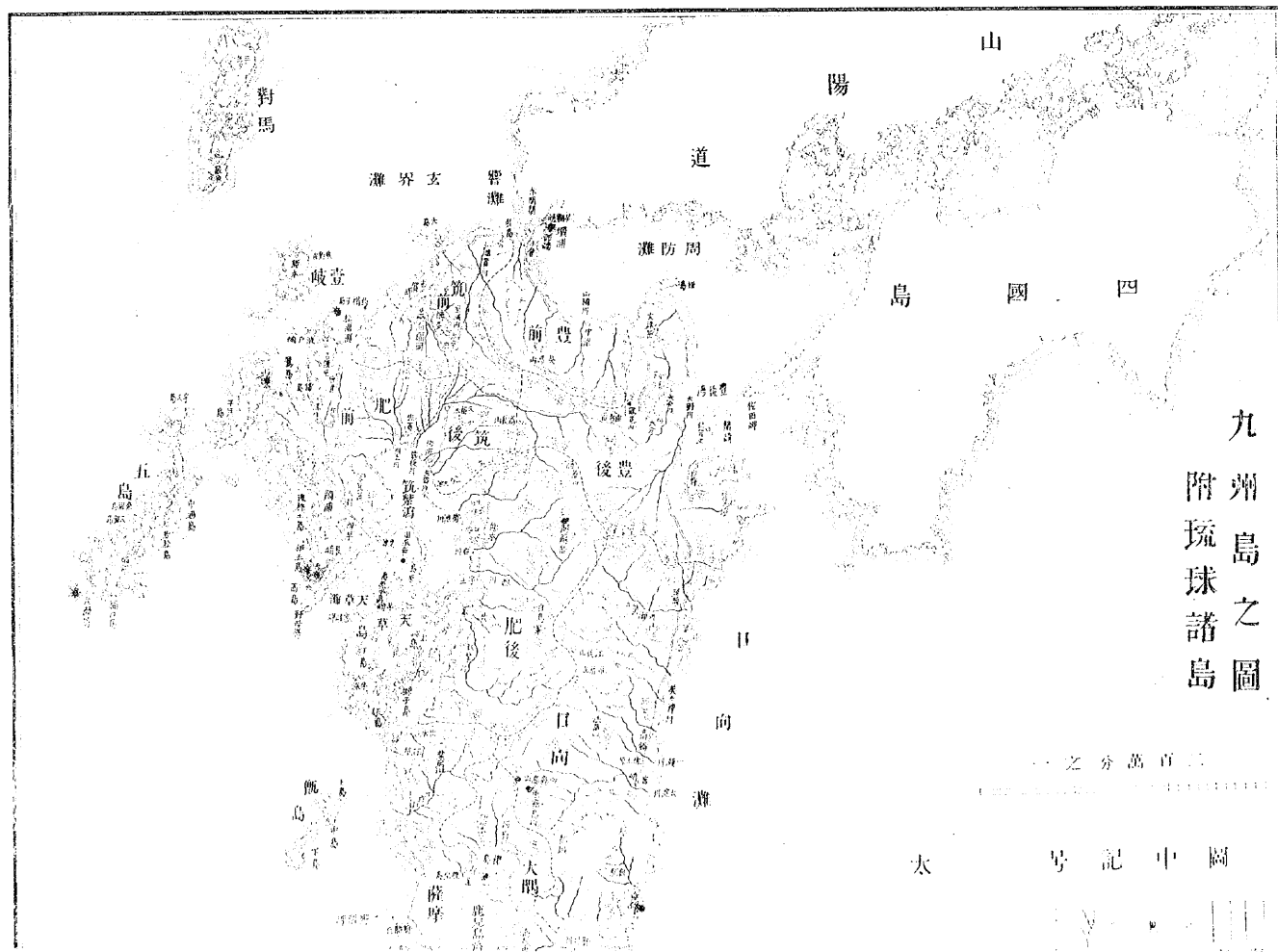


小笠原群島

四國島之圖







九州島之圖
附琉球諸島

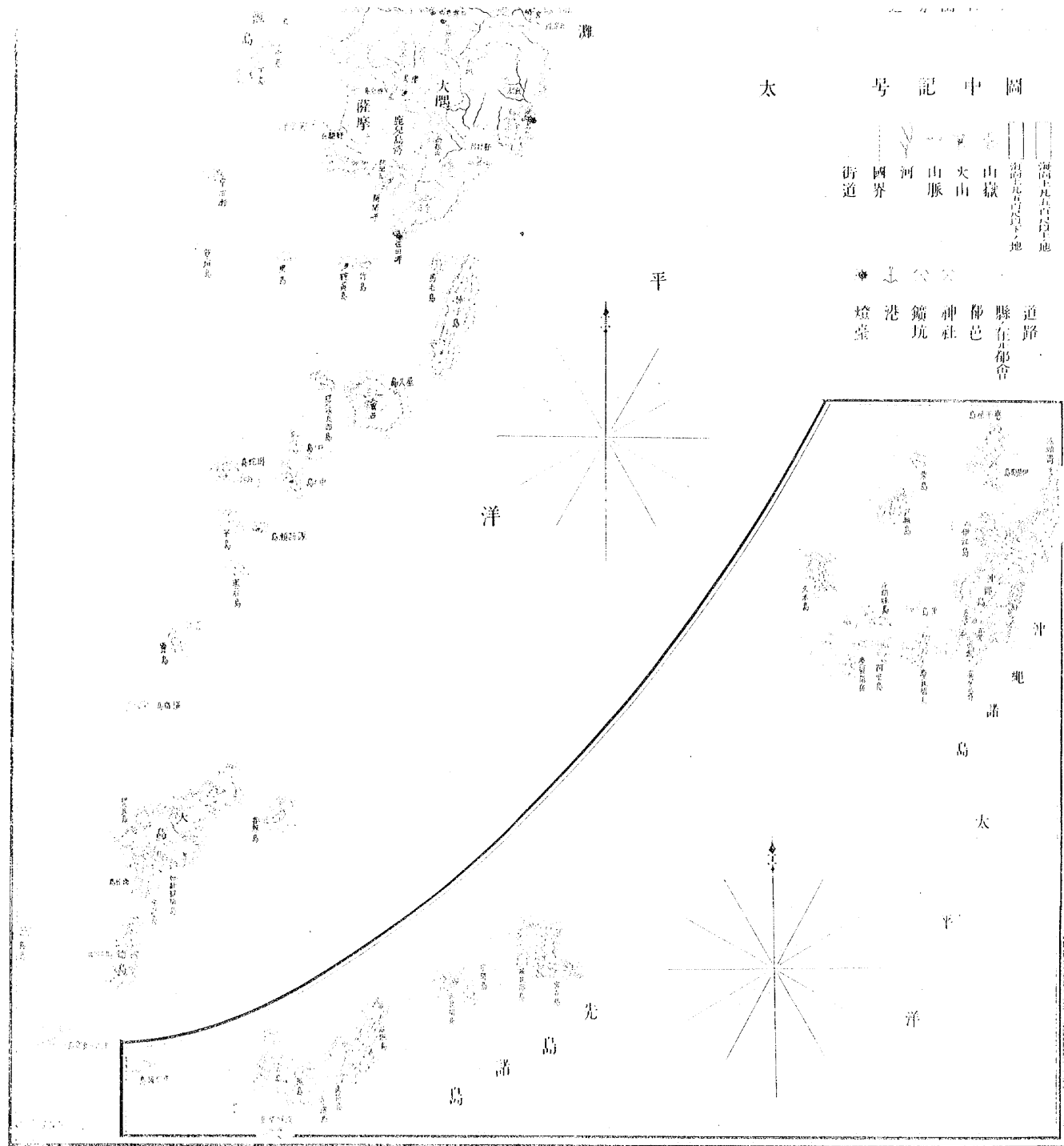
一之分萬百三

大 号 記 中 圖



圖中記號

- 海面上凡有白符者地
- 湖底凡有白符者地
- 山嶽
- 大山
- 山脈
- 河
- 國界
- 街道
- 道路
- 縣在郡會
- 郡
- 社
- 鎮
- 坑
- 港
- 燈臺



阿哥斯海

二萬分之二

阿哥斯海

阿哥斯海

北見

鋼路

根

島後國

群島

島

島

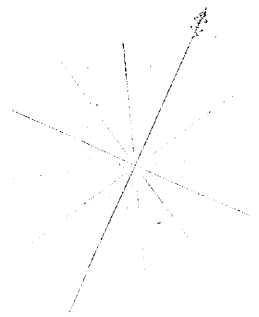
島

島

島

島

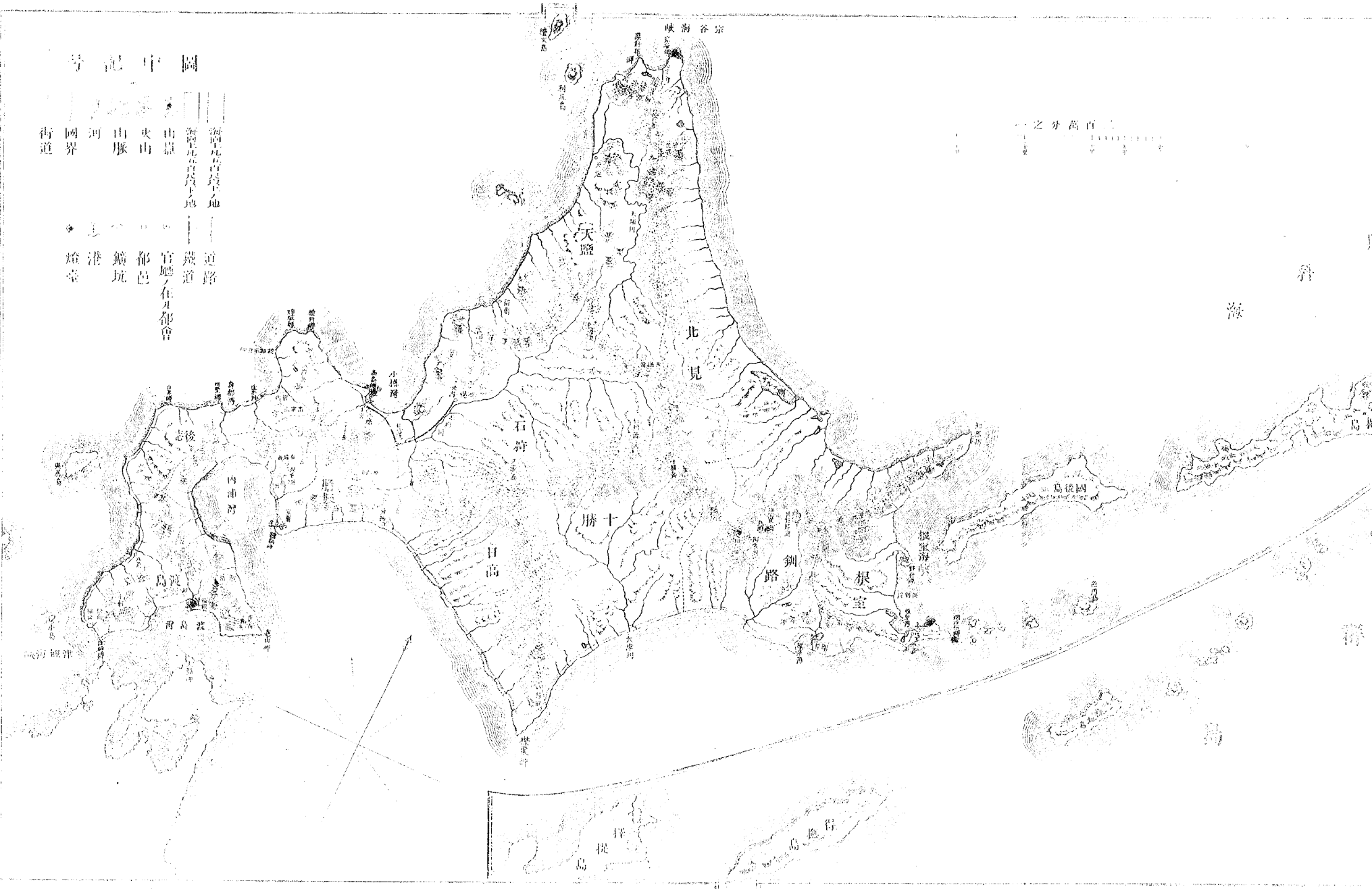
島




圖中記

- 海陸五百萬土地
- 海陸五百萬土地
- 山嶺
- 火山
- 山脈
- 河
- 國界
- 街道
- 道路
- 鐵道
- 官廳之在都會
- 都邑
- 鑛坑
- 燈臺

之分萬百





長 2 冊 1/2 冊

明治二十年八月四日版權免許
同年九月廿日出版



編者

静岡縣平民

大邨芳樹

枋木縣河内郡瑞田村
七十三番地寄留

出版人

東京府平民

原田庄左衛門

日本橋區久松町十五番地



發賣人

大阪府平民

梅原龜七

茨橋後町字日土番地



