


小學地誌要略附圖

大槻修二編纂

內國之部

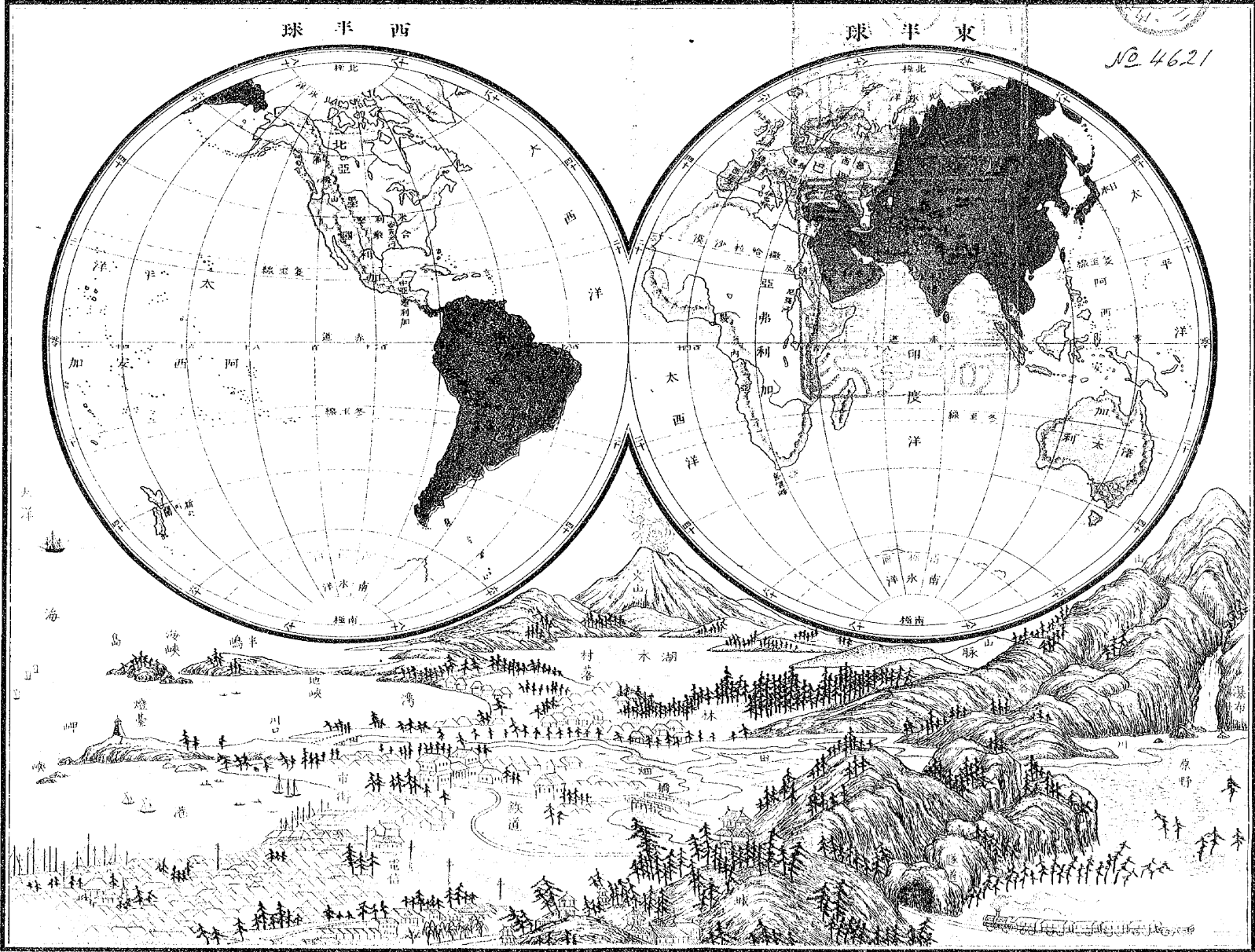


K120.24

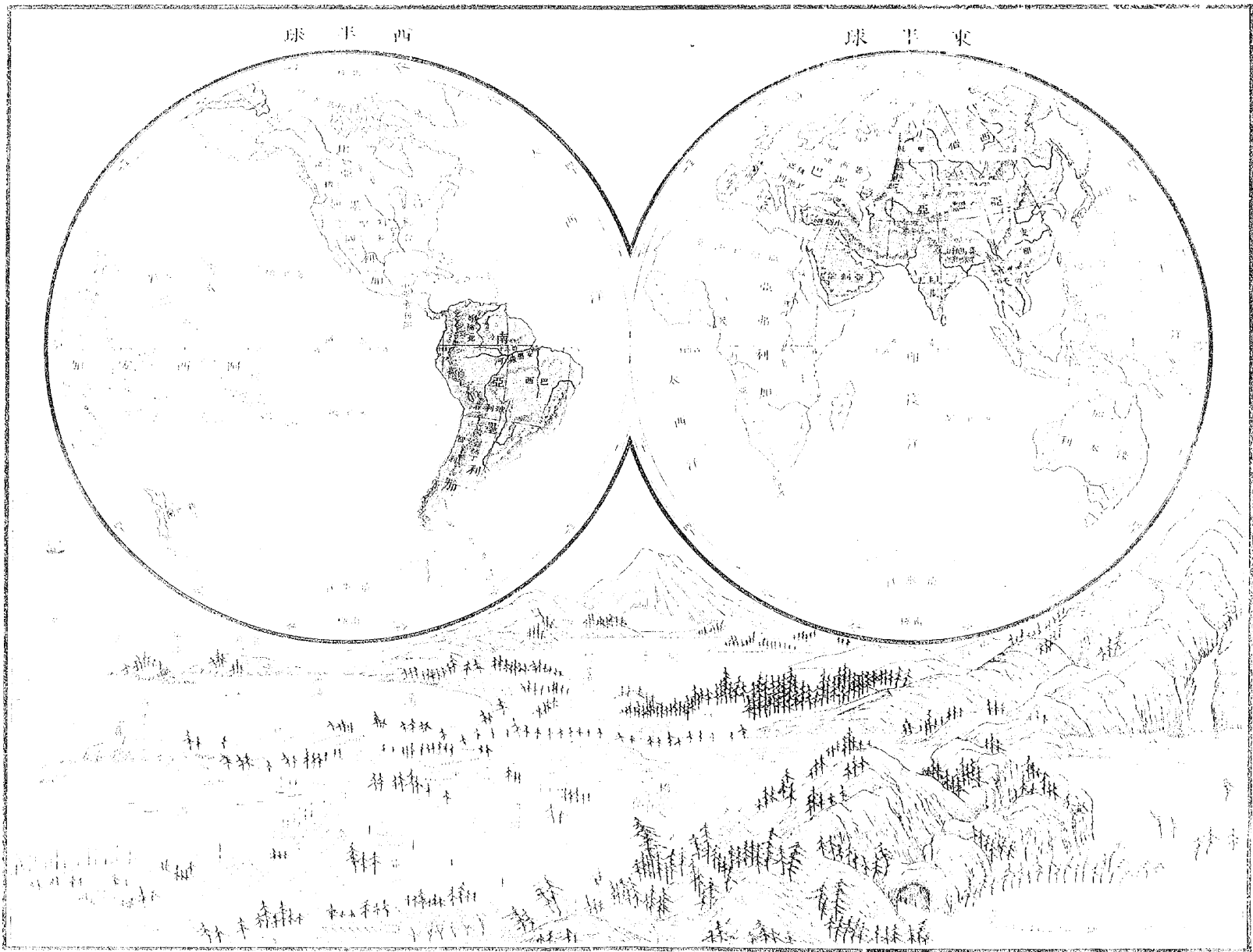
14a

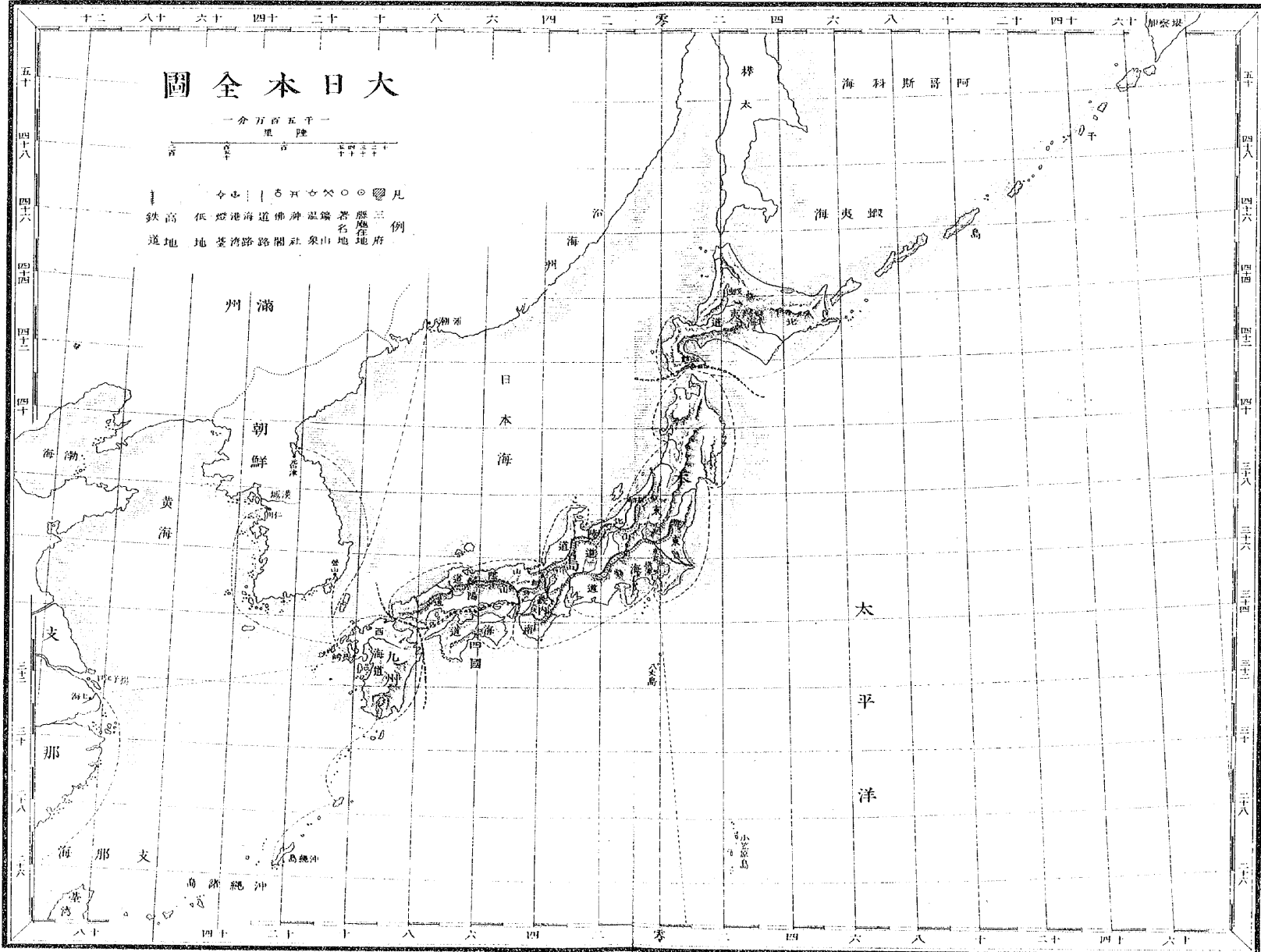
3

露光量調整、重複攝影



露光量調整、中複攝影





大日本全圖

一 分 万 百 五 千 一

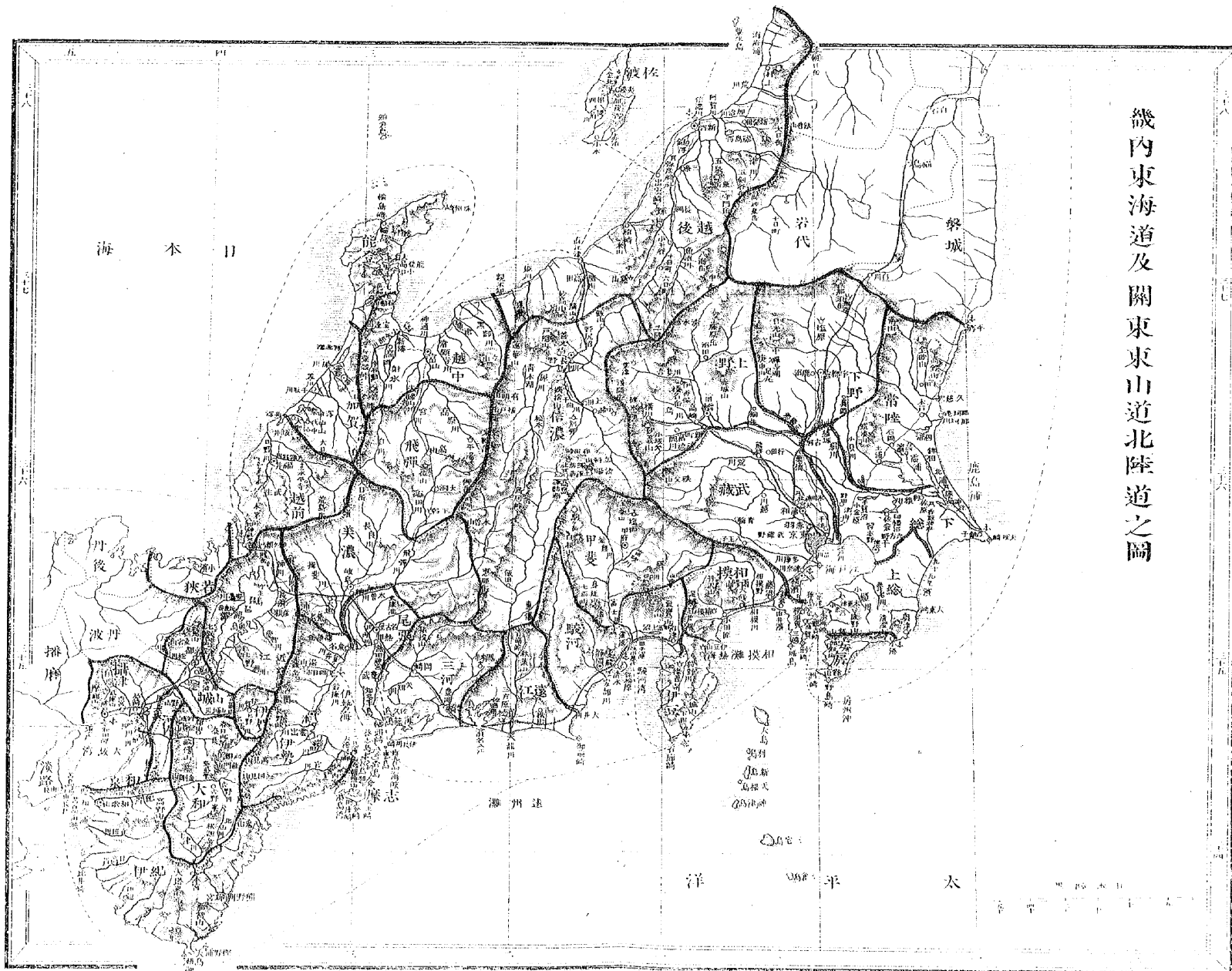
里 陸

凡 例
 三 縣 府 在 地
 標 名 山 地
 著 名 地
 溫 泉 社
 神 社 關 路
 佛 道 灣 地
 海 港 地
 燈 塔 地
 低 地
 高 地
 鐵 道

五十一
四十八
四十六
四十四
四十二
四十
三十八
三十六
三十四
三十二
三十
二十八
二十六
二十四
二十二
二十
十八
十六
十四
十二
十
八
六
四
二
零

五十一
四十八
四十六
四十四
四十二
四十
三十八
三十六
三十四
三十二
三十
二十八
二十六
二十四
二十二
二十
十八
十六
十四
十二
十
八
六
四
二
零

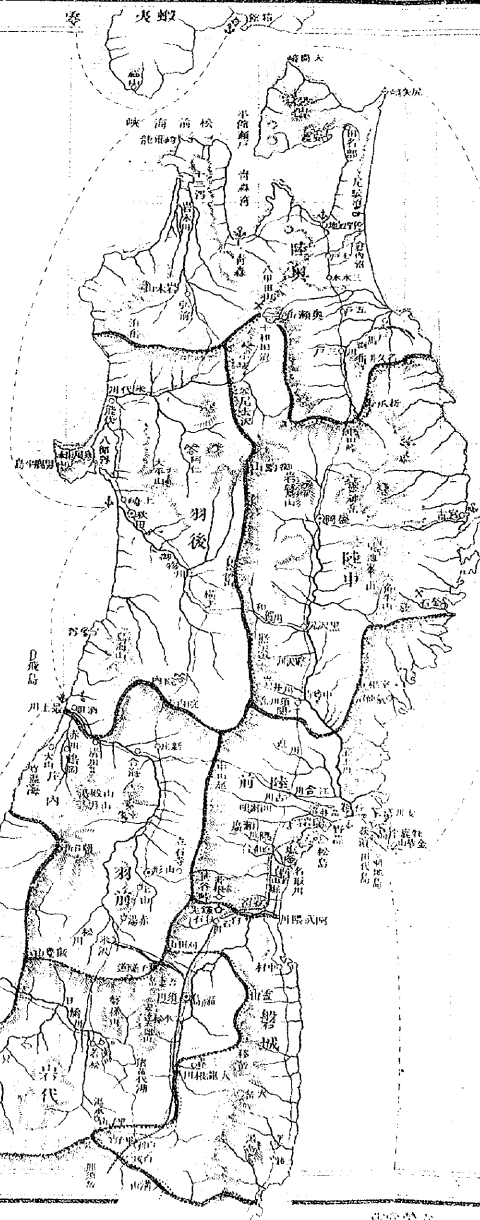
畿内東海道及關東東山道北陸道之圖



奧羽七國之圖

比例尺：一百八十分
 日本陸地
 五 十 二十 三十 四十 五十

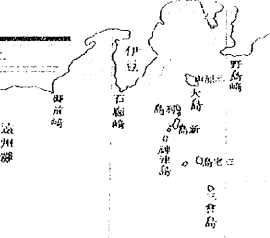
日本海




太平洋

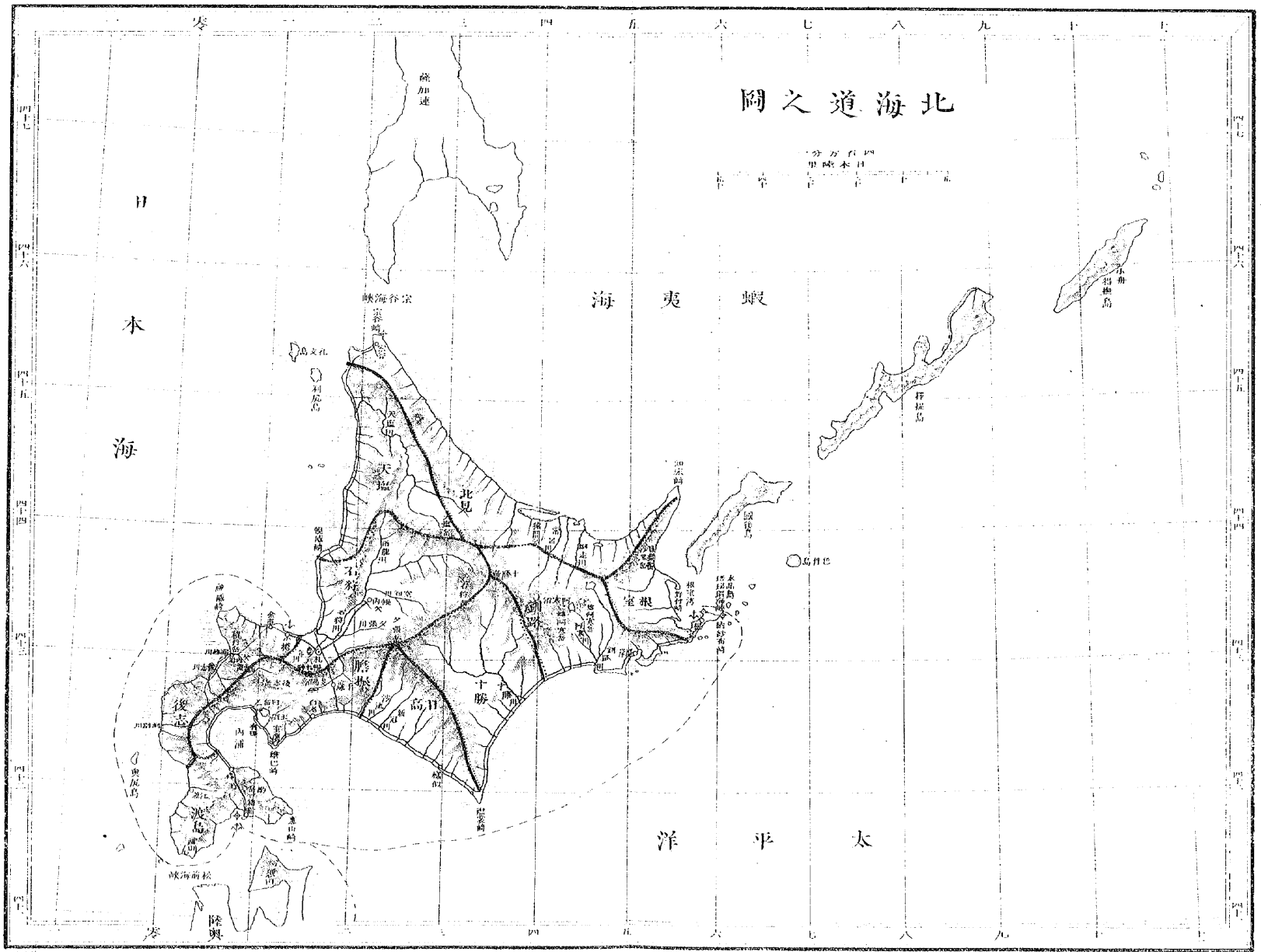
伊豆七島及小笠原島之圖

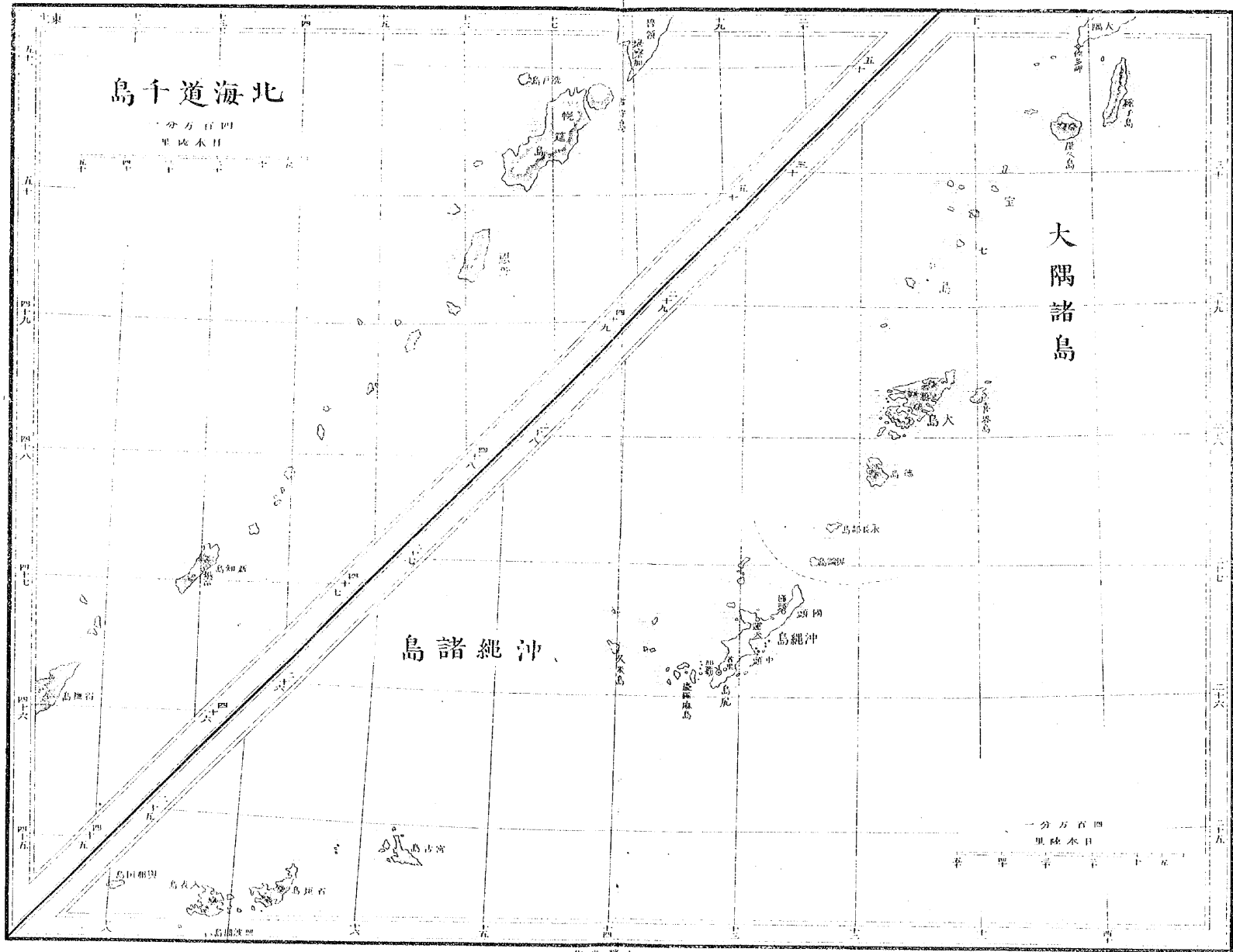
太平洋



比例尺：一百八十分
 日本陸地
 五 十 二十 三十 四十 五十







明治二十年五月十八日 版權免許
同 年六月 出版

定價金拾二錢五厘

編纂者 東京府平民 大槻修二

出版人 茨城縣士族 關谷末松

發兌 神田區山本町二十五番地 文榮堂

大賣捌 神田區小本町二十五番地 星文館

福岡縣福岡區下名島町

大日本教育會館

第三

九

三

三冊

八號

四架

一函