



B 8

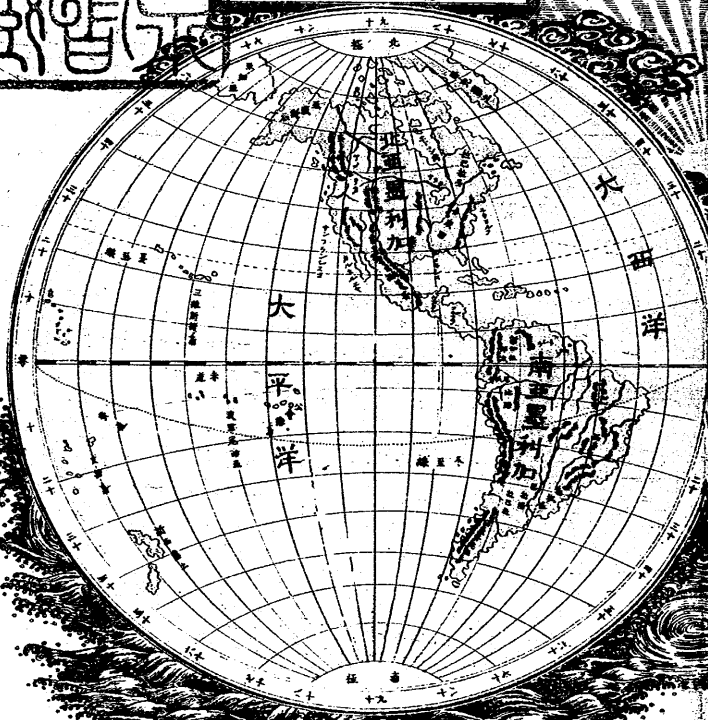
1310





東
洋
圖
卷
一

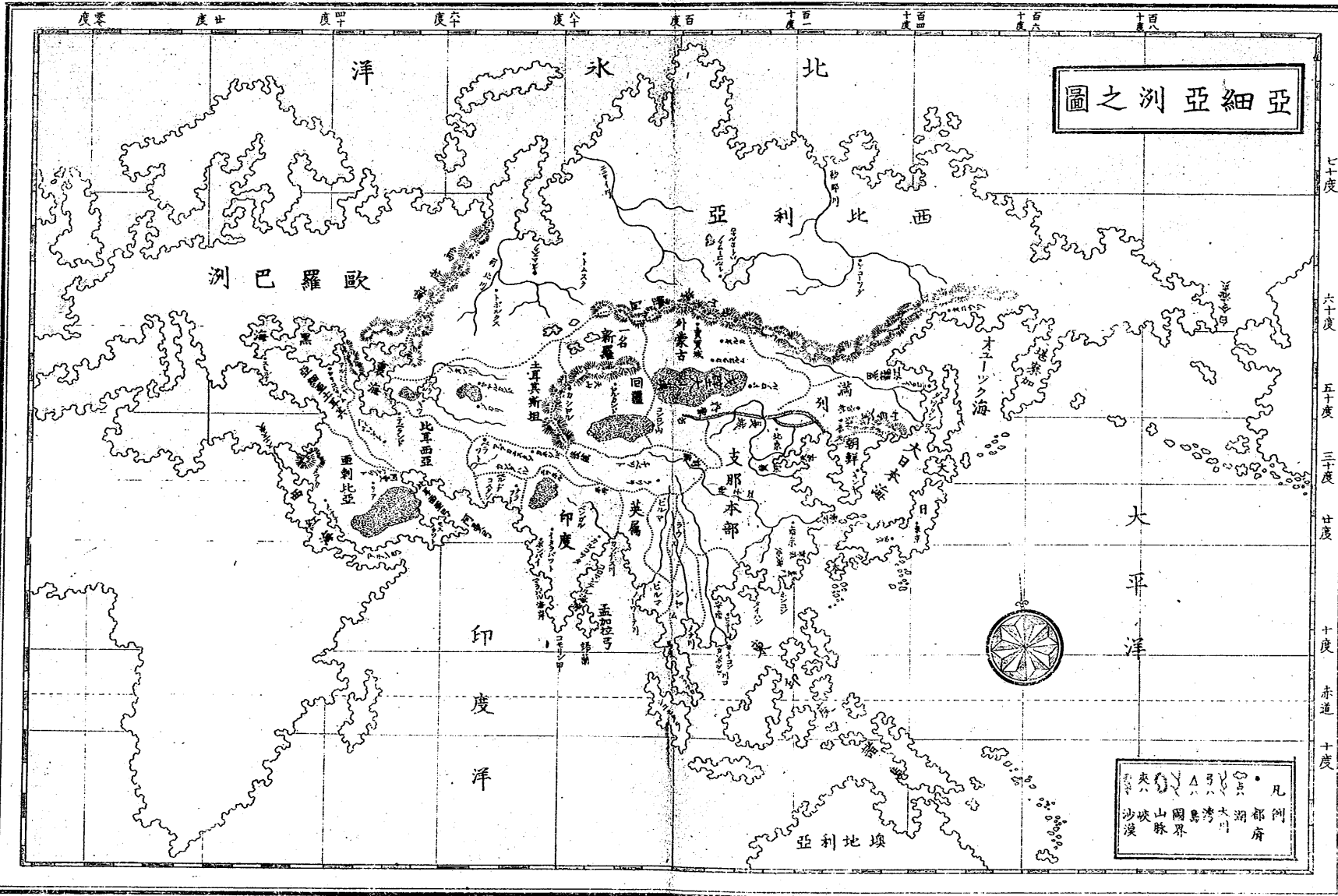
西半球之圖



東半球之圖

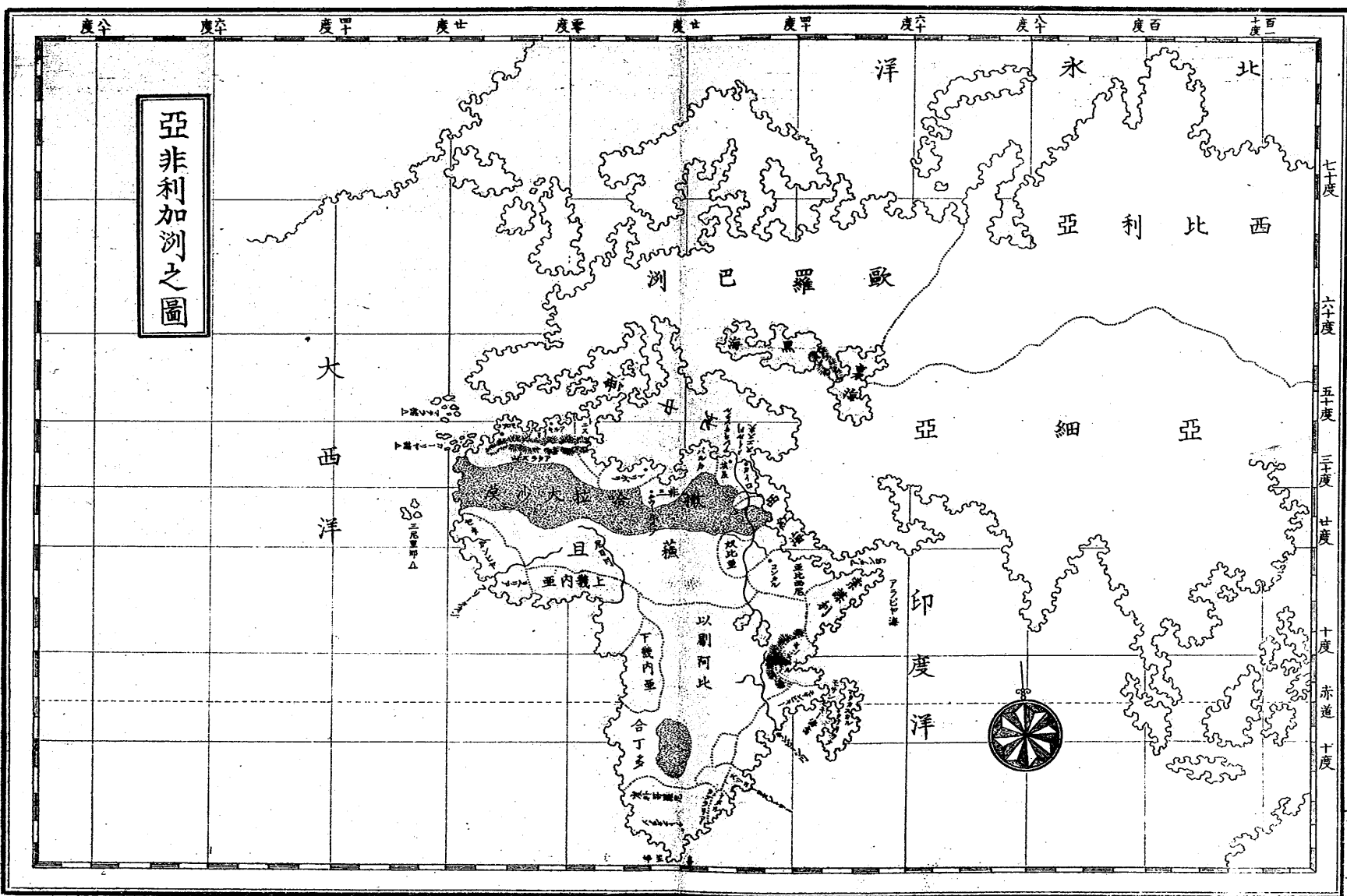


此圖和東面
刻山脈村中堂昌裝



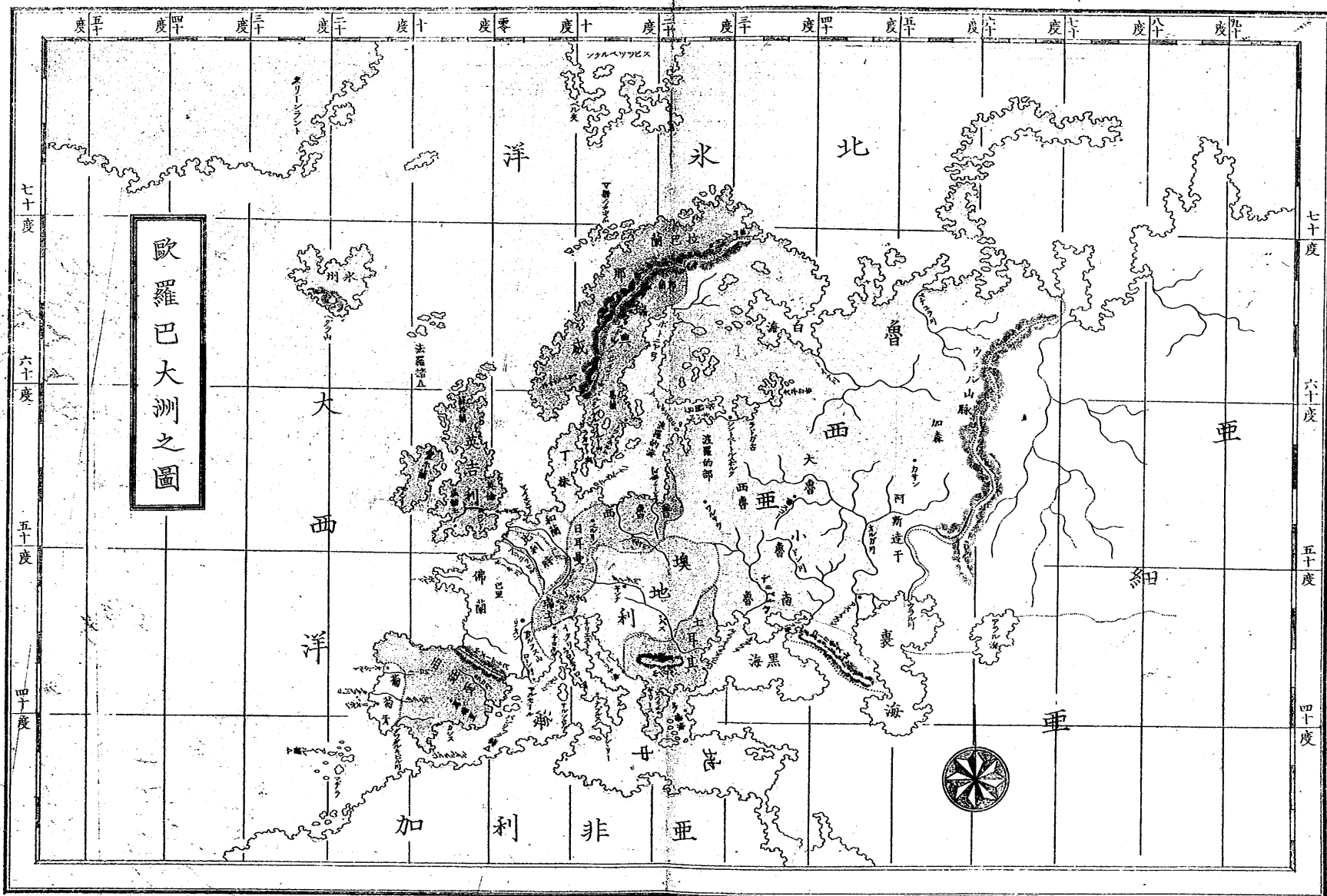
七十度
六十度
五十度
三十度
廿度
十度
赤道
十度

奎星堂藏版



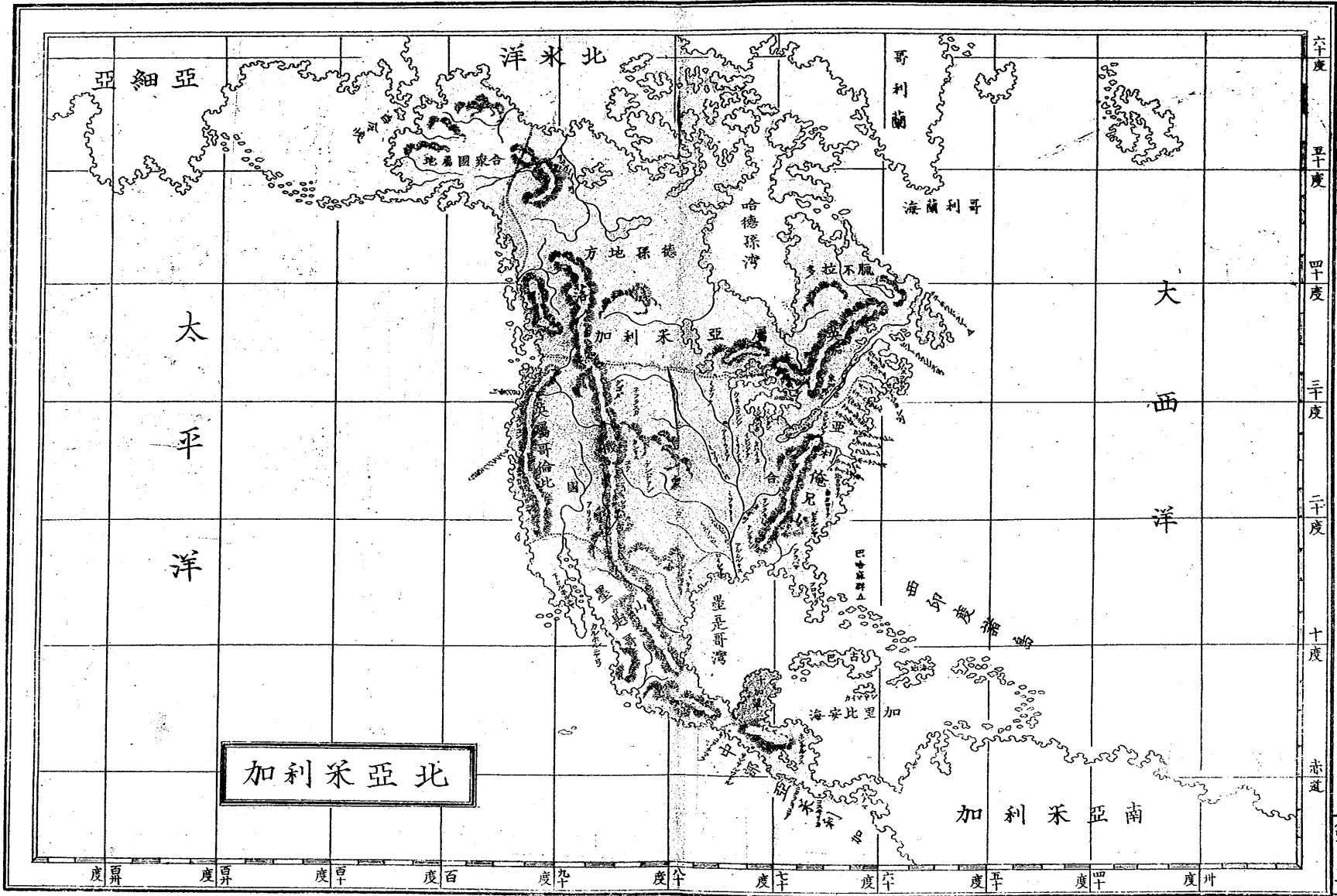
亞非利加洲之圖

奎星堂藏版

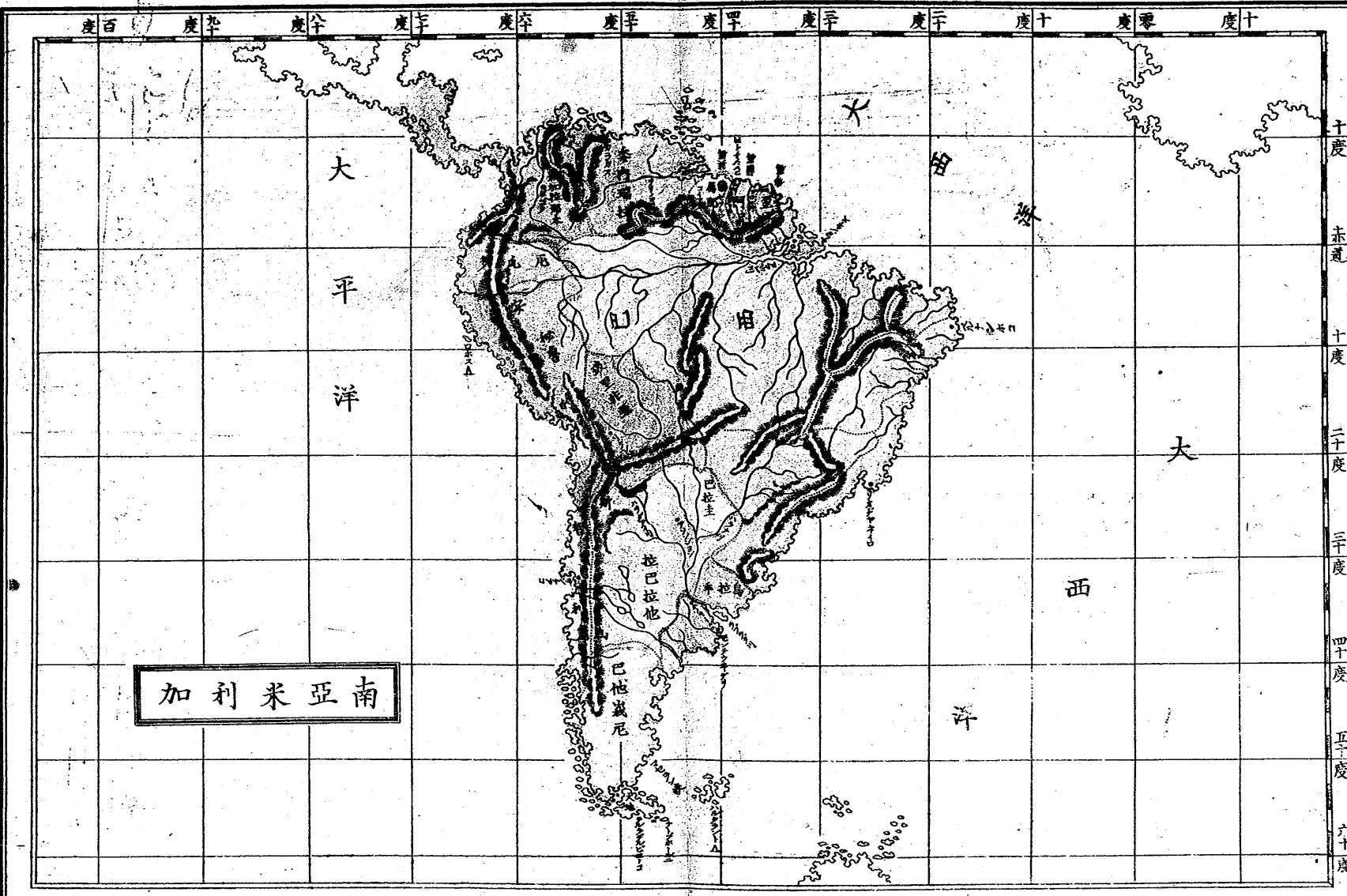


歐羅巴大洲之圖

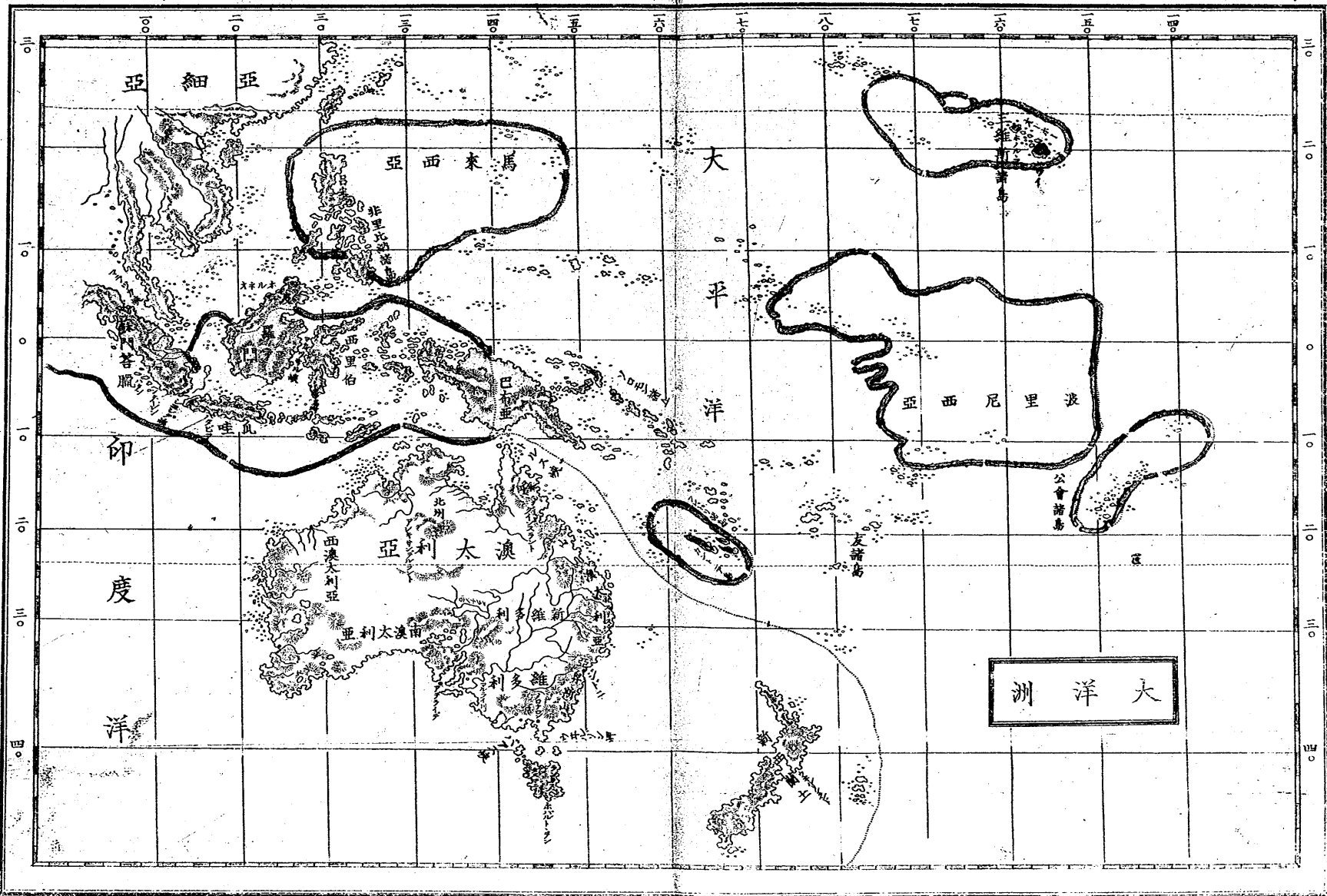
奎星堂藏版



奎星堂藏版



十度
赤道
十度
二十度
三十度
四十度
五十度
六十度



明治十一年八月廿九日
同 年九月十日
同 年十月
同 年十一月
同 年十二月
同 年一月
同 年二月
同 年三月
同 年四月
同 年五月
同 年六月
同 年七月
同 年八月
同 年九月
同 年十月
同 年十一月
同 年十二月

定價十二錢五分

著者 川尻藤三郎
京都府平民

出版人 勝村治右衛門
京都府平民

出版人 勝村治右衛門
京都府平民

京都府平民