



B 7

10|3|4





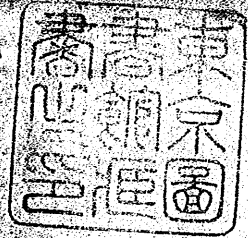




圖 梁 高 中 衛



圖 山 津 州 作

東京圖書印




圖 城 山 岡 前 衛

刻 堂 泉 登 坂 大

度九

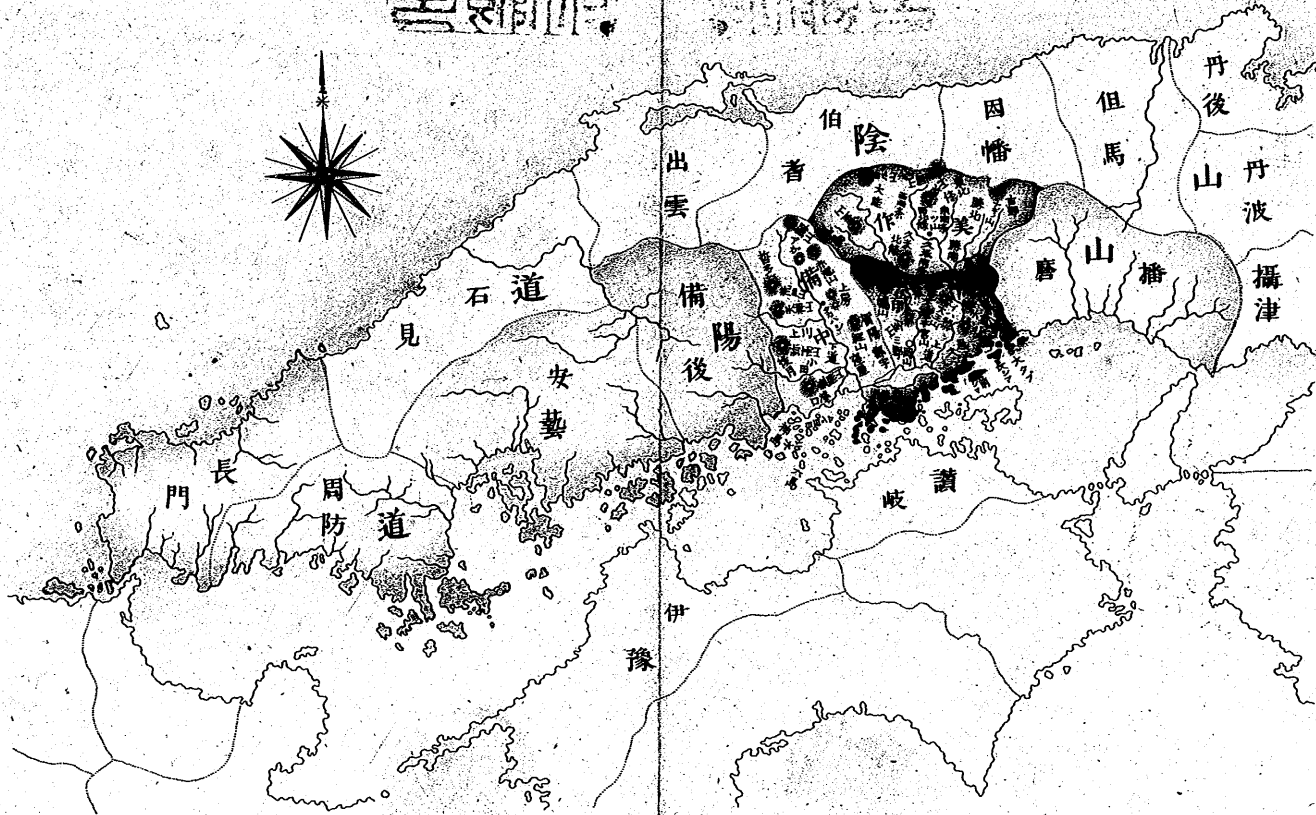

度八

度七

度六

度五

東大府  
書  
通

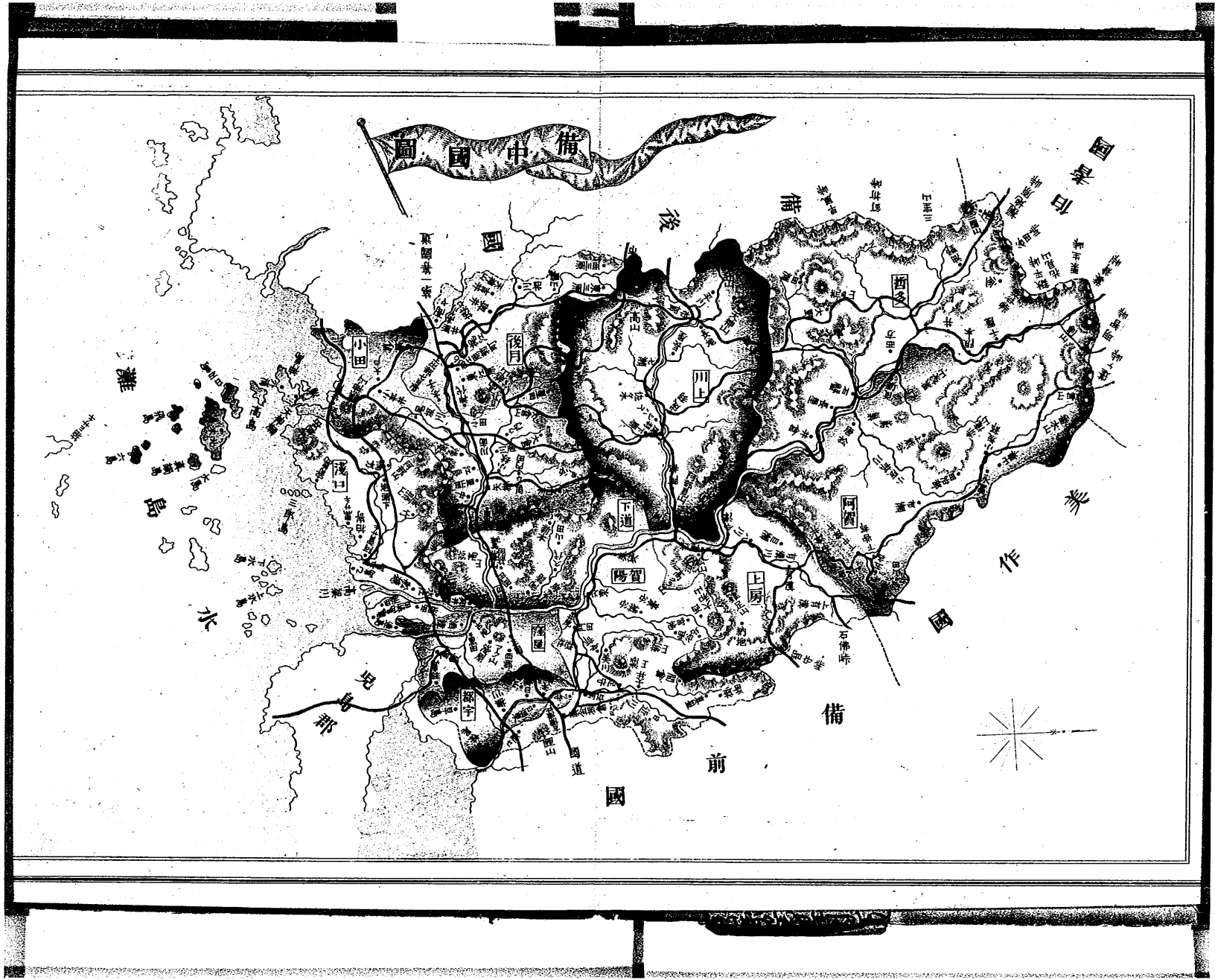


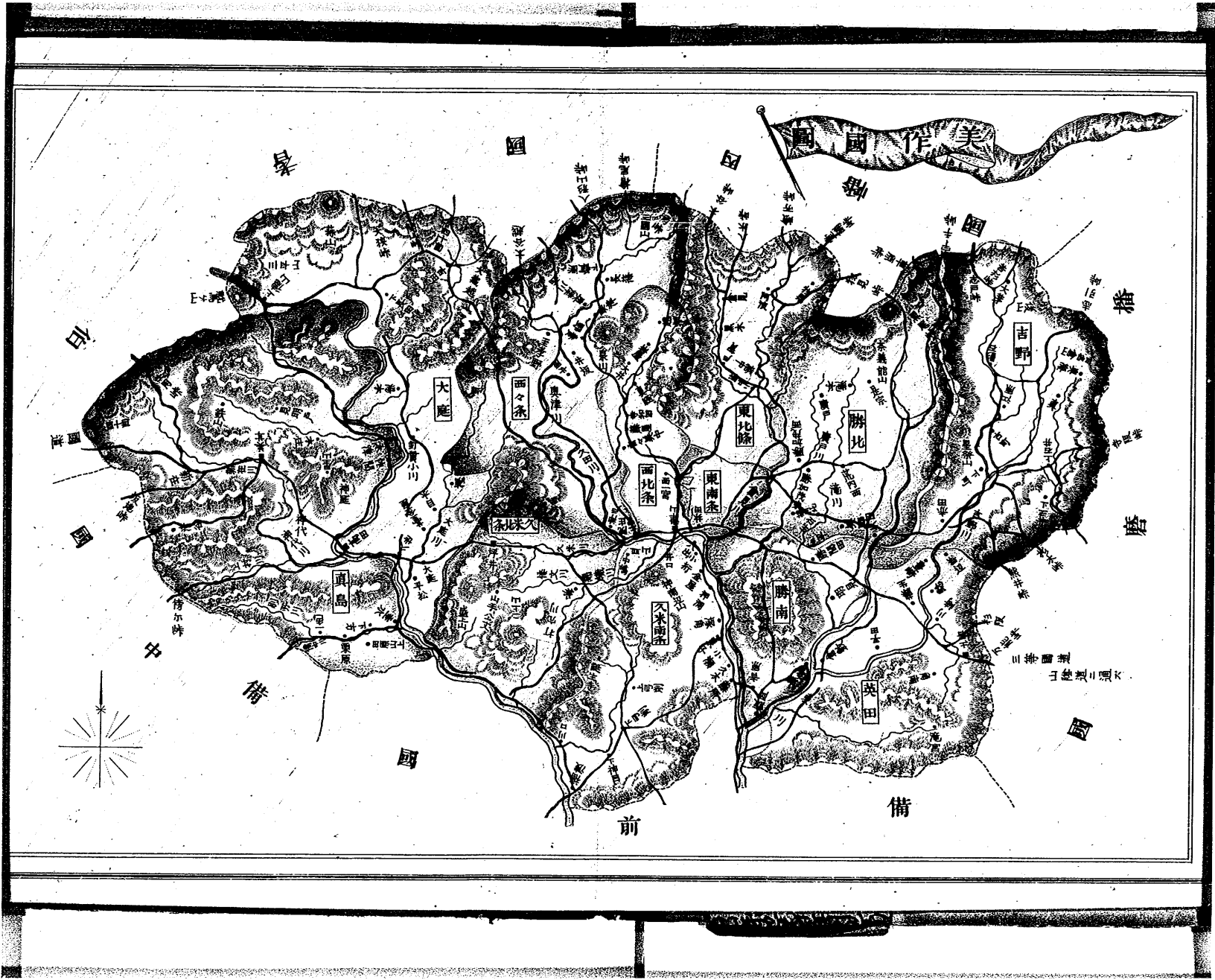
度六

度五

度四







美作國

大連

西之条

東北

關東

關西

東海

四國

九州

大坂

京都

東京

神戶

廣島

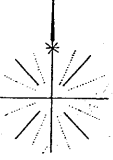
岡山

福岡

熊本

鹿兒島

那霸



台北

基隆

新竹

台中

台南

高雄

屏東

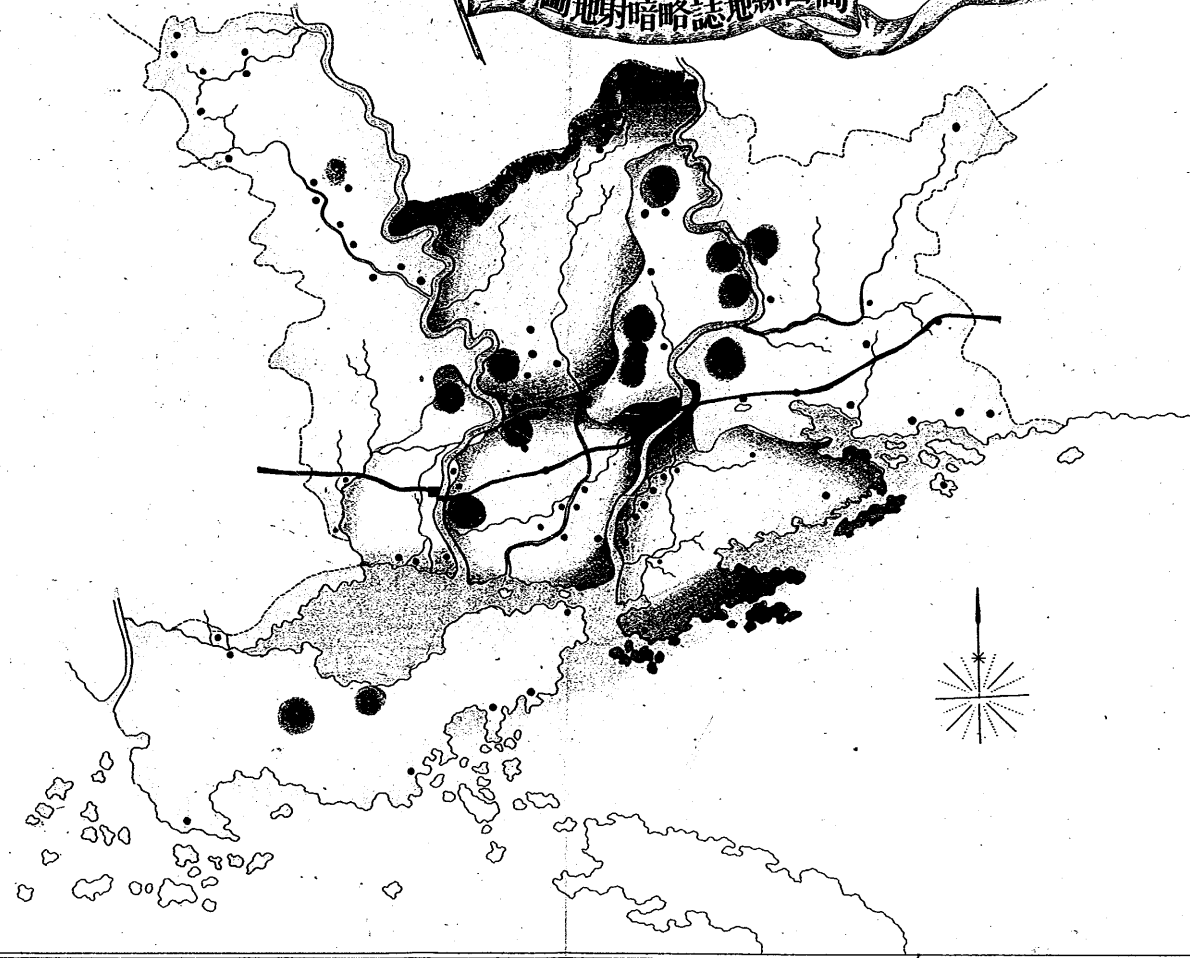
花蓮

台東

澎湖

金門

岡山縣志略射地圖第一



備前國部

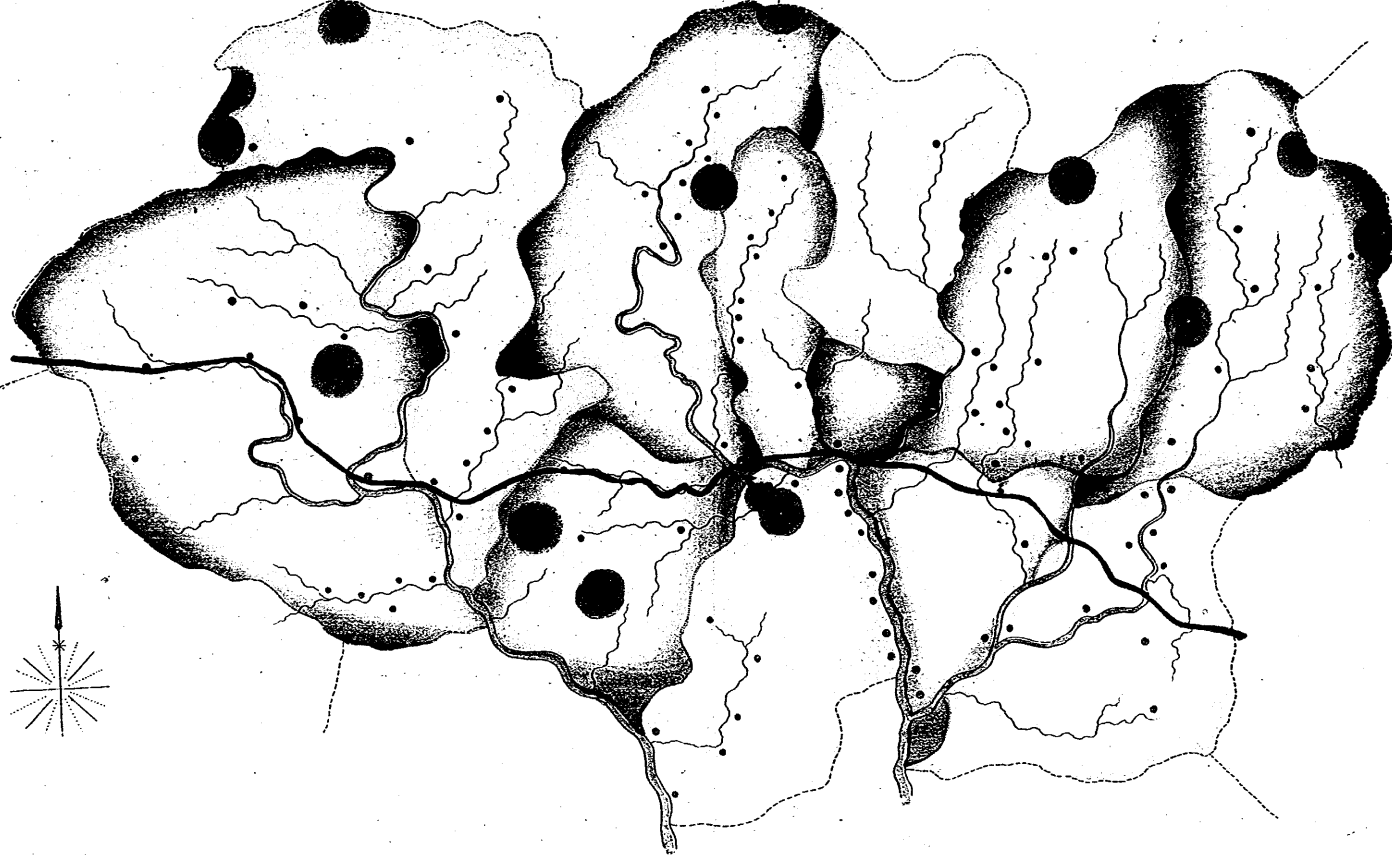


岡山縣志略地圖

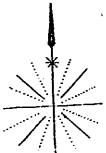
備中國部



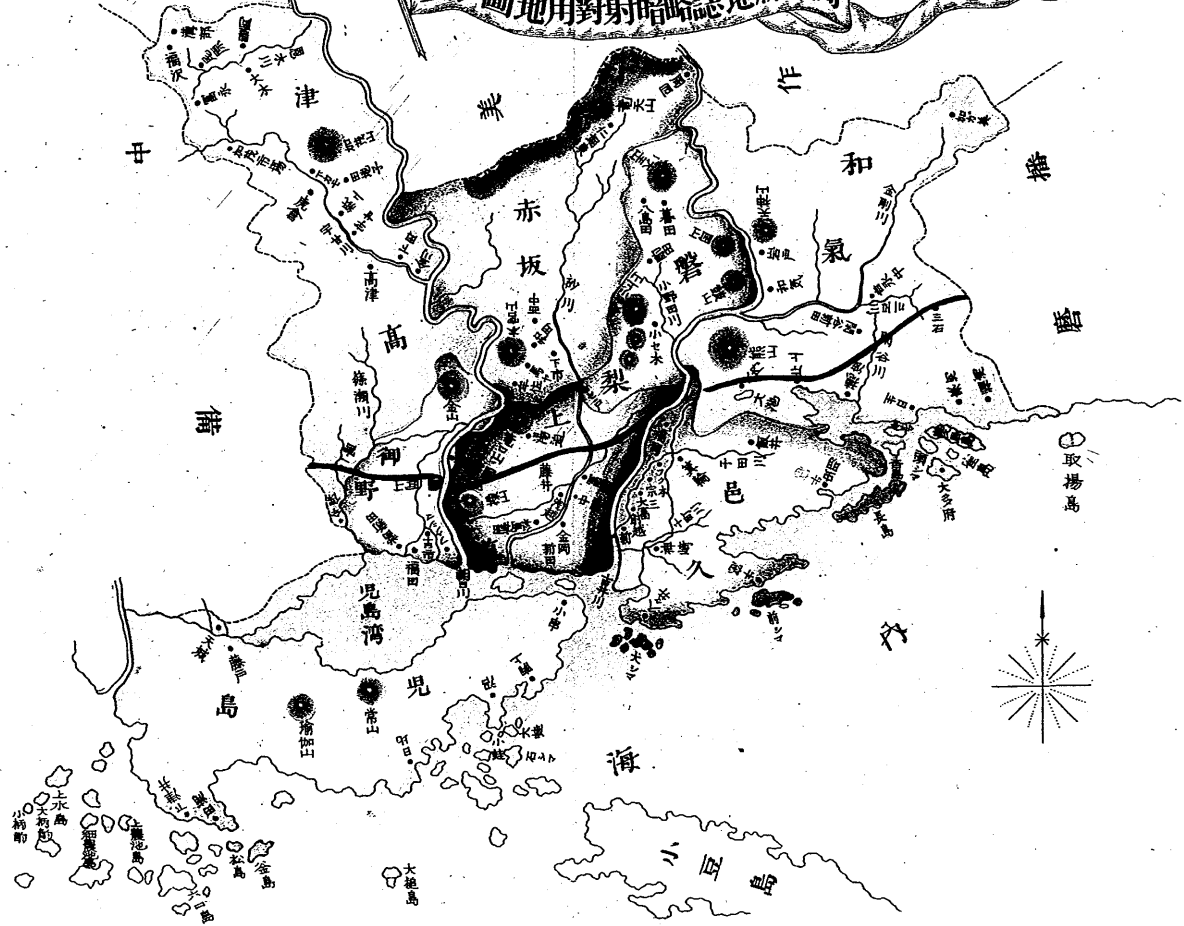
岡山縣志略射地圖第三



美作國部



岡山縣志略射對用地圖第一



備前國部

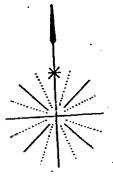
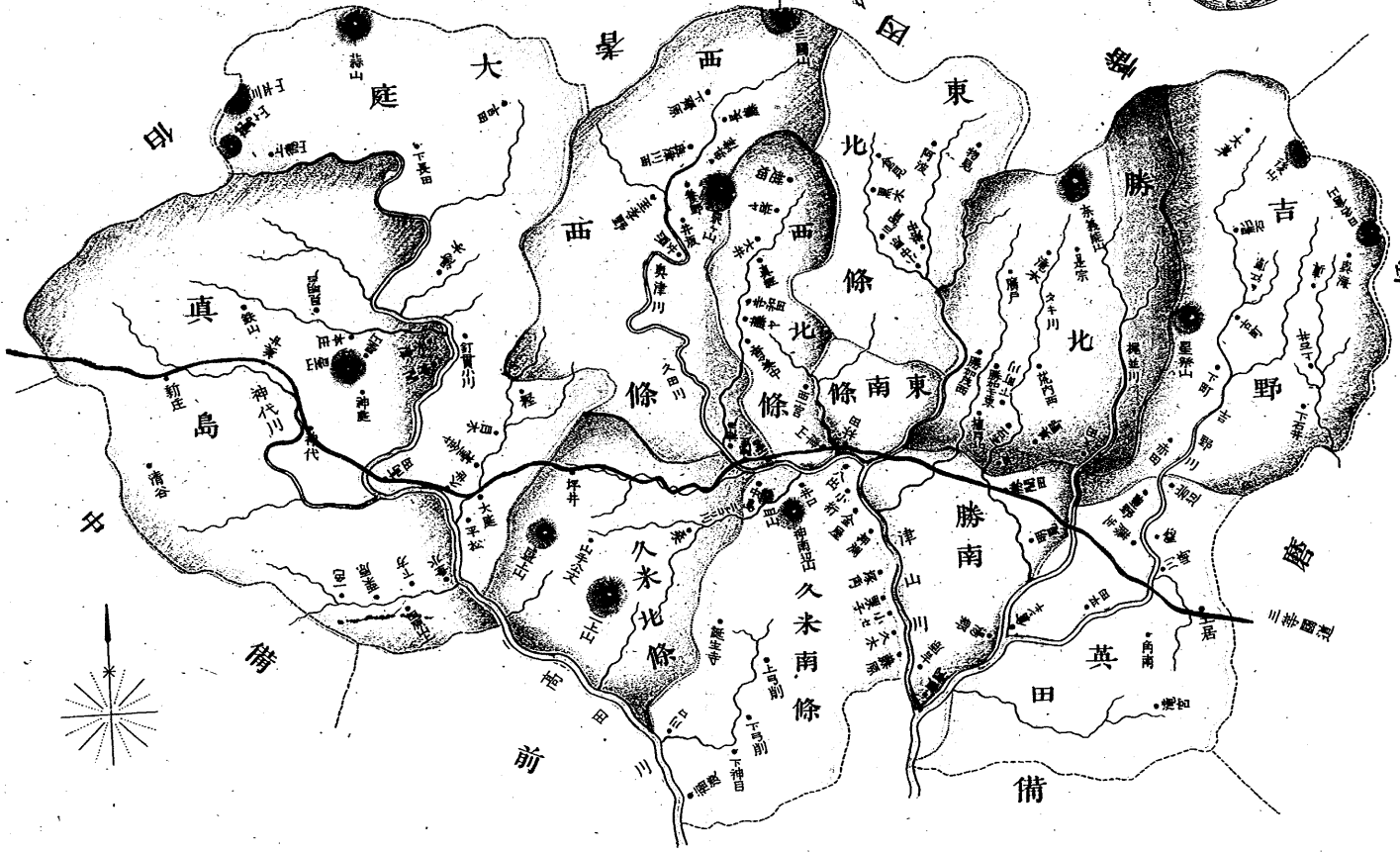
岡山縣志略射對地用圖第

備中國部

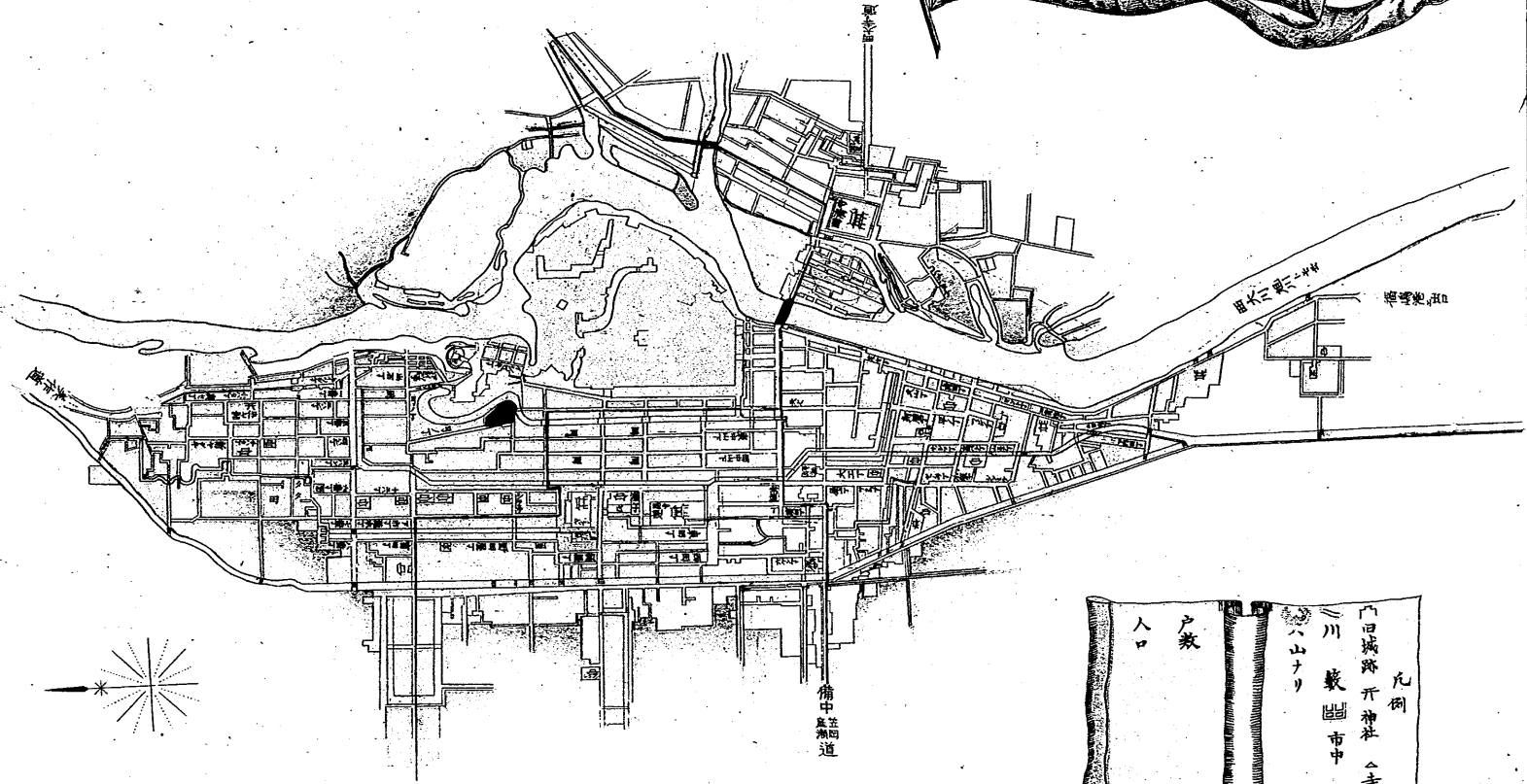


岡山縣志略地圖第三

美作國部



備前岡山市街略図



凡例

○ 旧城跡 卍 神社 △ 寺

川 藪 園 市 中

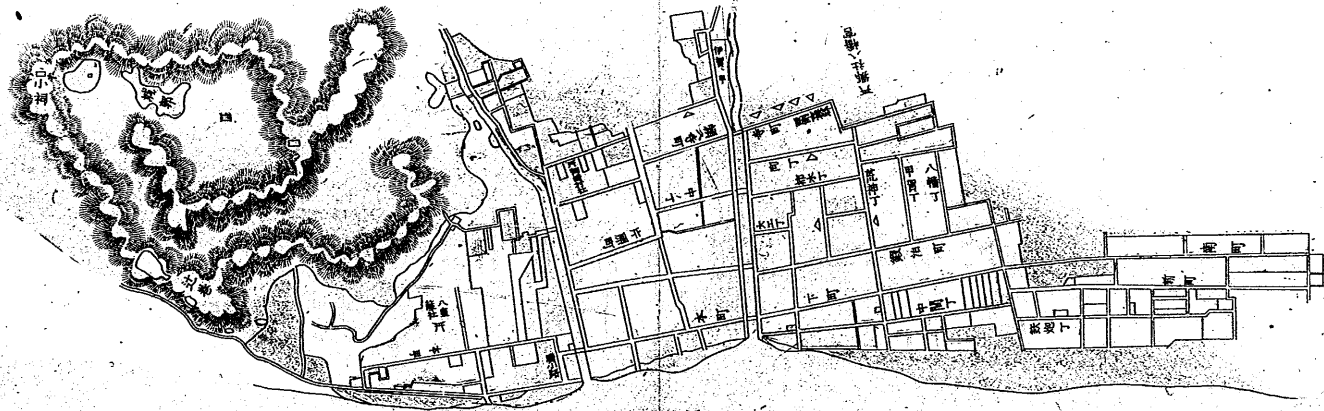
六山ナリ

戸数

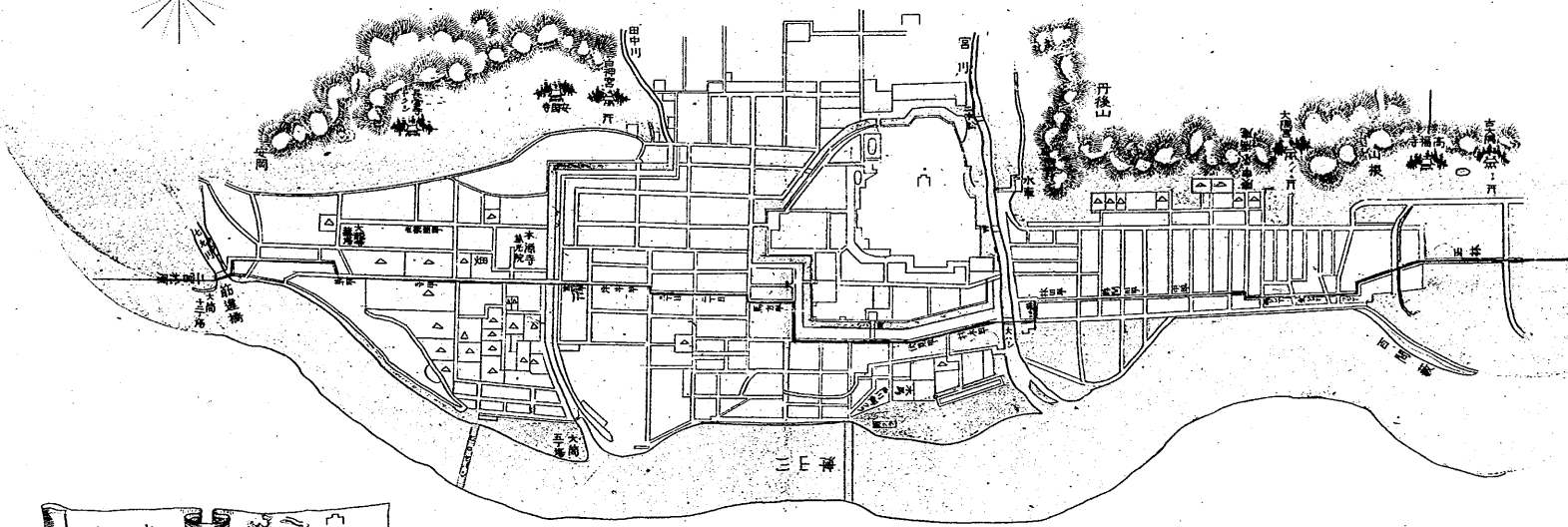
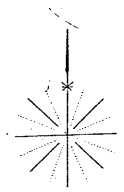
人口

備中高梁市街畧圖

例  
 旧城跡 下神社 △寺  
 川及海濱 綠色山林  
 地色 八毛地黃色八  
 戶數千九百三十五  
 人口七千八百七十餘



美作津山及林田街市略圖



凡例  
 川 濠跡 开神社 △寺  
 川 濠 市中  
 八山ナリ

戸数  
 人口

宅地  
 川及溝渠  
 山林



明治十一年十月九日  
同 十二年九月

版權免許

定價廿五錢

製者

福岡縣士族

佐久間 舜一郎

當時岡山縣田山區六番十六番地  
寄留

出版人

岡山縣平民

柴原 宗助

備中國上房郡高梁本町三百  
十二番地

分版人

岡山縣平民

森 禎藏

備前國御野郡岡山區中ノ町  
二百七十六番地

同

岡山縣平民

世良田 益太郎

備前國御野郡岡山區紙屋町  
百廿番屋敷

