


改正
大阪府管内地誌畧
石布



65
373

K110.27
73

K110.27

73

布施萬編輯
石井鈎三郎

改正
大阪府
管内地誌畧

明治十年八月 協同社蔵

緒言

一去夏本府師範學校ニ於テ教育大會議ノ際下
等小學科ニ加フルニ該管内地理ヲ授クルノ
議アリキ爾來數閱月未タ嘗テ兒童ノ課業ニ
供スヘキ地誌アラス此ニ於テ自ラ揣ラス此
書ヲ草シ以テ其缺漏ヲ補ハント欲スルノミ
一書中山脈川脈ノ位置市街名邑ノ景况等ハ日
本地誌提要攝津名所圖繪其他大率舊圖籍ニ
憑リ儘實視ノ形狀ヲ采リテ取捨參酌スト詳
モ山川ノ位置等ニ至リテハ差違ナキヲ保ス

大阪府管内地誌畧

緒言一

布施萬編輯
石井鈞三郎

改正 大阪府管内地誌畧

明治十一年八月 協同社蔵

緒言

一 去夏本府師範學校ニ於テ教育大會議ノ際下
等小學校ニ加フルニ該管内地理ヲ授クルノ
議アリキ爾來數閱月未タ嘗テ兒童ノ課業ニ
供スヘキ地誌アラス此ニ於テ自ラ揣ラス此
書ヲ草シ以テ其缺漏ヲ補ハント欲スルノミ
一 書中山脈川脈ノ位置市街名邑ノ景況等ハ日
本地誌提要攝津名所圖繪其他大率舊圖籍ニ
憑リ儘實視ノ形狀ヲ采リテ取捨參酌スト雖
モ山川ノ位置等ニ至リテハ差違ナキヲ保ス

ル能ハス因テ稿ヲ以テ各大區小學ノ訓導ニ
寄セ其實地ヲ問ヒ更ニ校正ス然レ氏此篇勿
々ノ際ニ成ル故ヲ以テ錯雜脱漏ヲ免レス者
者請フ改正修補シ玉ヘト云爾

明治十年七月

編者誌

一生等嚮ニ此篇ヲ草スルヤ元ヨリ文ノ拙キヲ
顧ミス專ラ事實誤リ無ランコトヲ主トス刊行
ノ後取テ之ヲ讀ミ土人ニ遇フ毎ニ談其事ニ
及フニ探討未タ周ホカラス校離未々精シカ

ラスシテ往々事實ヲ失シ幼童ヲ誤ルモノ少
ナカラス因テ改正ヲ企ルノ際圖ラス大方ノ
示教ヲ得タリ生等欣然筆ヲ採リ隨テ刪リ隨
テ改ム是ニ於テカ較鹿鹵蕪雜ヲ免ル、ニ庶
シ然レ氏敢テ之ヲ完全ト云フニ非ラス者
尚其正誤ヲ吝マザレハ幸甚因テ告ルニ改正
ノ由ヲ以テシ併セテ先ノ鹿滿ヲ謝ス

明治十年十二月

編者再識

改正大阪府管内地誌略

布施 萬

石井鈎三郎

著

總論

本府ハ、畿内ノ西端、攝津國東半部ニ位シ、東成、西成、住吉、島下、島上、豐島、能勢ノ七郡ヲ管轄ス、北ハ、丹波、山城、東南ハ、河内、和泉ニ界シ、西ハ、猪名川ヲ以テ、兵庫縣ニ隣リ、延ヒテ内海ニ面ス、地形、粗、三角形ヲナセリ、東西ノ直經、大凡三里餘、南北ノ直經、大凡十里餘アリ、

現今管内ヲ十一大區、五十八小區ニ分ツ、戸數、大
 約十五萬七千七百七十二、市九万〇六百八十三、郡
 人口、大凡五十五万五千五百六十五、市八百二十万
 六、郡二十七万四、アリ、明治十年一月一日
 千七百三十九、本府ノ調ニヨル
 此地ハ、第三大學區ノ本部ニシテ、部内ヲ四中學
 區ニ分ツ、第一大區、第二大區ヲ併セテ、第一中學
 區ト称ス、小學校、六十二ヶ所、内夜學校 第三大區、第
 四大區ヲ併セテ、第二中學區ト稱ス、小學校、七十
 一ヶ所、内夜學校 第五大區、第六大區、第七大區ヲ併
 セテ、第三中學區ト稱ス、小學校、九十三ヶ所、内夜學校

第八大區、第九大區、第十大區、第十一大區ヲ併セ
 テ、第四中學區ト稱ス、小學校、九十六ヶ所、内夜學校
 アリ、皆公立ニ係ル、明治九年十二月 幼童ノ此校
 ニ入りテ、教育ヲ受ルモノ、殆ト六萬ニ及ヘリ、其
 他、師範學校、中學校、女子手藝學校等、各所ニアリ、
 地勢、北部ハ山岳起伏シ、北ニ赴クニ隨ヒ、漸ク峻
 峻トナリ、本山、劔尾山等ノ群峯高ク國境ニ聳ユ、
 東南ハ平野開ケ、土地概ネ肥沃、氣候温和ニシテ、
 穀菜果物ニ富ミ、且漁網ノ利、亦少カラズ、
 川脈、甚多シ、其尤モ、大ナルモノヲ、淀川ト云フ、山

城ヨリ来リ、河内ノ園境ニ沿フテ流レ、江口ニ到
リテ、西ニ分ル、ヲ、神寄川ト云フ、西流シテ、尼崎
ニ至リ、海ニ入ル、本流、南ニ赴キ、長柄ニ至リテ、再
ヒ西ニ分ル、ヲ、中津川ト云フ、即チ古ノ長柄川
之レナリ、其下流、傳法村ニ至リテ、又ニ派ニ分ル、
南ニ流ル、ヲ、正蓮寺川ト云ヒ、西ニ流ル、ヲ、傳
法川ト云フ、本流、尚西南ニ繞リ、大阪市街ヲ貫流
シ、木津川、安治川ノ二派トナリテ、各海ニ入ル、


大阪

大阪ハ、舊ト浪速ト稱ス、東成、西成ノ二郡ニ跨リ、

東西ノ直經、一里三丁、南北ノ直經、卅三丁、周圍四
里、戸數、大凡九萬八百卅餘、人口、大凡卅八萬千百
十餘アリ、其幅員、東京ノ四分ノ一ニ過スト雖、氏
人煙稠密ニシテ、街衢ノ繁盛ナルコト、殆ト海内
ニ甲タリ、現今市中ヲ四大區ニ別チ、東部ヲ第一
大區、南部ヲ第二大區、西部ヲ第三大區、北部ヲ第
四大區ト稱ス、町數大凡五百餘、更ニ之ヲ小別シ
テ、卅五小區トス、此地豊臣氏ノ時ヨリ、其觀ヲ新
ニシ、隨テ今日ノ繁榮ニ赴ケリ、
淀川ノ本流ヲ、大川ト云フ、西ニ流レテ、難波橋ノ

下ニ至リ、ニ派ニ分流ス、南ヲ土佐堀ト云ヒ、北ヲ堂島川ト云フ、ニ水、中ノ島ヲ繞リテ相會シ、再ヒ分レテ南ニ赴クモノヲ、木津川ト云ヒ、西ニ流ル、モノヲ、安沼川ト云フ、此ニ川ノ口、帆檣常ニ林立シ、貨物ノ出入、日々盛ナリ、市中、溝渠、縱橫、疏通シ、運輸便ナリ、中ニ就テ、東横堀、西横堀、長堀、道頓堀等、尤モ長流ニシテ、下流皆木津川ニ入り、海ニ達ス、天満、天神、難波ノ三大橋ハ、大川ニ架ス、各長百間餘アリ、難波橋ハ、近頃改メテ、鉄橋ヲ架ジ、南北ヨ

難波橋之圖



リ、中ノ島ニ連接ス、故ニ道路ノ便ヲ得ルコト少ナカラズ、且四時風光ノ美、盛夏納涼ノ夜景、共ニ聲價ヲ貴フセリ、市街ハ、土地ノ貧富ニヨリ、較其景況ヲ異ニスト、雖氏、概ネ肆店ヲ開キ、人生必用ノ器具、絹綿、飲食ノ物、及各地ノ産物等ヲ販賣ス、


東部第一繁盛ノ市街ヲ、船場

ト云フ、街路端正ニシテ、豪商富家相連レリ、此地
 銀行五所アリ、皆一舉ニ數千金ヲ酬應ス、
 高麗橋ハ、東横堀ニ架ス、築造壯麗ナリ、府内鉄橋
 ヲ造ル、之レヲ其始ノトス、橋ノ東ニ、電信分局アリ、
 博物館ハ、東横堀ノ東岸、本町橋ノ北ニアリ、古今
 ノ器物、彫像、礦物、書畫、陶器、漆器、及萬國ノ産物等
 博ク蒐集シ、室ヲ分チテ陳列セリ
 大阪英語學校ハ谷町ノ東ニアリ、築造善ク整ヒ
 教育尤盛ナリ、其南ニ大阪府師範學校アリ、其他

司藥場郵便局等亦此区内ニアリ
 南部第二島内ノ南、道頓堀、川
 橋町等難波新地ハ、部内熱鬧
 ノ地ニシテ、演戲歌舞ノ場アリ、
 茶肆、食店多ク軒ヲ連ネテ、
 華ヲ競ヘリ、其南ニ、金刀比羅
 ノ神社アリ、近年ノ建設ニ係
 ル、亦遊歩ニ宜シ、此邊、總テ富
 盛ノ景况ヲ現スモノ、概ネ春
 和ノ候ヲ以テ、盛トリトス、

大阪府師範學校之圖






西部第三 府廳ハ、江ノ子島町、北緯三十四度四十

心齊橋ハ、長堀ニ架ス、鉄橋中
ノ奇觀ナリ、橋ノ南北一條ノ
市街ハ、常ニ繁盛ニシテ、萬國
有用ノ器具ヨリ、婦女ノ愛好
スヘキ物品等ニ至ルマテ、軒
ヲ併ヘテ、販賣セリ、

一分二十七秒、西經四度十四分五十二秒、東西清
流ニ臨ミ、全體高ク聳ユ、内外ノ結構、最モ壯麗ナ
リ、
市街概ネ、肆店ヲ開キ、雜品ヲ販賣ス、中ニ就テ、靴、
長堀等ハ、豪富ノ住スル地ニシテ、高屋、倉庫、相連
レリ、概ネ干鰯、或ハ木材等ノ販賣ヲ專ラニス、
難喉場ハ、鮮魚ノ市場ニシテ、府下四方ニ輸出ス
ルモノ、最モ夥多ナリ、
松島ハ、木津、尻無、二川ノ中間ニアル、市街ニシテ、
近頃亦華美ヲ競フノ地トナレリ、駈楳院ハ、此地

ノ北端ニアリ、
 安治川橋ハ、鉄橋中ノ奇工ナ
 リ、其南岸ハ、外國人居留ノ地
 ニシテ、各國ノ領事、及商人ノ
 居館、皆清麗ナリ、又電信分局
 アリ、
 上等裁判所ハ、土佐堀四丁目
 ニアリ、新築壯麗ナリ、
 北部、第四繁華ノ市街ヲ、天満
 堂島等トス、天満ニ天満宮ノ

造幣局之圖



大阪府第一番中學校之圖



大社アリ、其東川崎ニ、造幣局
 アリ、築造堅固甚壯大ナリ
 中ノ島ハ難波橋又、其東端ト
 シ、一帯ノ長島、延ヒテ西南ニ
 赴キ、外國人居留地ト相對ス、
 大阪府第一番中學校、教育博
 物館、書籍館アリ、又其東ニ病
 院ヲ新築セリ、其他裁判所、及
 製紙場亦此地ニアリ
 堂島ハ、堂島川ト、曾根崎川ヲ

以テ包括ス、有名ナル米商會所ハ、此地ニアリ、其
他、勸解裁判所、鉄道局、及製藍場アリ、

天保山ハ安治川ノ南岨、海口ニアリ、風景絶佳ナ
リ、近時燈臺ヲ設ケ、入津ノ標準トス、此地ハ天保
年間、諸川ヲ浚ヒ、其土砂ヲ積テ、目標山トセシカ、
終ニ年号ヲ以テ名トセリ

製造品ハ籐細工、鯨細工、一閑張、薄雪、昆布、鯛味噌、
氷砂糖、西洋紙、藍、墨汁、西洋酒等ナリ、

東成郡 第五大区

堀 魯一校 正

東ハ、河内ノ波川、若江、茨田ノ三郡ニ接シ、西北ハ、

西成郡ニ界シ、南ハ住吉郡ニ

隣ス、郡ノ一小部、大阪市街ニ

属ス、其餘、村数六十一アリ、之

ヲ三小区ニ別ツ、

天王寺村ハ郡ノ名邑ニシテ、

市坊二十、戸数、大凡三千一百


餘、人口大凡一万三百餘アリ、

府廳ヲ距ル一里二十五丁

餘、此地ニ勸解裁判所アリ、

四天王寺ハ、府内第一ノ巨刹

四天王寺之圖




ニシテ、境内廣潤、堂塔壯嚴ナリ、近時此地ヲ以テ
公園トス、

新清水寺ハ、四天王寺ノ西ニアリ、茶白山、其南ニ
アリ、共ニ風光ノ勝地トス、

阿部野ハ、四天王寺ノ南ニアリ、南北朝ノ時、北畠
顯家、賊將高師直ト、此地ニ戦ヒ、軍利アラスシテ
戦死ス、其墳墓、猶田野ノ間ニ存セリ、

味原郷ハ、四天王寺ノ東北ニアリ、万頃ノ田圃、悉
ク桃林ニシテ、花時ノ風光、頗ル佳ナリ、

生國魂社ハ、官幣大社ニシテ、境内廣潤、近時、多ク佳



生國魂社之園

樹ヲ植ヘ、西ニ新路ヲ開キ、舊
觀ヲ改メシヨリ、四民群遊、昔
日ノ比ニアラス、其北、高津ノ
官ハ、仁德帝ヲ祀レル処ニシ
テ、共ニ眺望絶佳ノ地ナリ、
大阪城ハ、天正十三年豊臣秀
吉ノ築ク処ニシテ、高壁深溝、
頗ル堅要ナリシカ、今ハ只牙
城ヲ存セリ、近年、鎮臺ヲ置キ、
其城郭ヲ以テ、本營トス、又其

東北鳴野ニ砲兵支廠アリ、砲銃等ヲ鑄造ス、

至造村ハ、大阪城ノ東南ニア

ル市場ニシテ、奈良、伊勢ノ街路ナリ、其南ニアル丘陵ヲ、真

田山ト云フ、元和ノ役、真田幸村、墨ヲ築キ、東軍ヲ防ク、故ニ

此名アリ、平野川ハ、住吉郡ヨリ来リ、舍利寺村ニ至リ、今川ト會シ、北

大阪鎮臺之圖



流シテ、猪飼野、中濱等ノ諸村ヲ過キ、猫間川ト合

シ、鳴野村ニ至リ、寢屋川ニ入ル

猫間川ハ源ヲ住吉郡ノ百池ヨリ發シ、北流シテ

國分村、森村ヲ經テ、鳴野村ノ南ニ至リ、平野川ニ入

ル、寢屋川ハ、河内ヨリ来リ、左專道村、今福村ノ中間

ヲ經過シ、鳴野ニ至リ、平野川ト相會シテ、淀川ニ

入ル、給江川モ、亦河内ヨリ来リ、榎並、莊、及今福、野田ノ

兩村ヲ經過シテ、淀川ニ入ル、其北岸ノ地ヲ、網島

ト云フ、幽邃閑雅ノ、一郷土ナリ、

櫻宮ハ、淀川ノ東、岨、中野村ニアリ、堤上皆櫻樹、水ヲ隔テ、造幣局ト相對シ、花時ノ風光佳麗ナル
一此地ヲ第一トス、


物産ハ、天王寺蕪、越瓜、菅笠、唐弓弦等ナリ、

西成郡 第六大区

上田 藤了 校正
佐々木 俊藏

東南ハ、東成、住吉ノ二郡ニ接シ、西ハ海ニ濱シ、北ハ、神崎川ヲ以テ、島下、豊島、及ヒ河邊、兵庫ノ三郡ニ界ス、而シテ、郡ノ一部ヲ、大阪市街トス、其餘、村數、百二十三アリ、之ヲ五小区ニ分ツ、難波村ハ、郡ノ名邑ニシテ、市坊十一、戸數大九二

梅田停車場之圖



千四百餘、人口大九八千二百十餘アリ、府廳ヲ距ル一里一丁、停車場ハ、大阪ノ北、梅田村ニアリ、建築頗ル壯麗ナリ、此地、西京、神戸ニ通スル、鐵路ノ中間ニアルヲ以テ、三所ノ乗客、常ニ出入雜沓セリ、近日土佐、堀川ヲ引キテ、内堀ヲ鑿開シ、貨物運漕ノ便ニ供セリ、

中津、神寄ノ両川ニ、鉄橋ヲ架ス、長サ、各百間許、東
西瀛車ノ往來ヲ通ス、築造堅固、甚壯觀ナリ、
長柄ハ、豊崎宮ノ舊址ニシテ、人皇三十九代、孝德
天皇ノ皇居ナリ、其東北、江口村ハ、古ノ港津ニシ
テ、船舶輻湊セシ処ナリト云フ、
物産ハ、帆木綿、西瓜、干瓢等ナリ


住吉郡 第七大区

稻垣 千五郎 校正

北ハ、東成、西成ノ二郡ニ接シ、東ハ、河内ノ澁川、八
上、丹比ノ三郡ニ界シ、南ハ、和泉、西ハ、内海ニ臨ミ、
市街村落合セテ五十七アリ、之ヲ二小区ニ分ツ、

住吉村ハ、郡中ノ一市街ニシ
テ、戸數、千三百七十餘、人口大
凡六千八百七十餘アリ、南ハ、
大和川ニ至リ、西ハ、海ニ濱ス、
之ヲ住吉浦ト云フ、
官幣大社、住吉神社ハ、四坐ニ
分チ、神功皇后ヲ合セ祀レル
古社ニシテ、宮殿壯麗、境域宏
大ナリ、又一帯ノ青松、海濱ニ
亘リ、有名ノ高燈ハ、其間ニ突

住吉神社之圖



立シ、風色最モ閑雅ナリ、近時此地ヲ以テ公園トス
平野ハ、郡ノ名邑ニシテ、市坊、七、戸數、大凡千五百
三十餘、人口、大凡六千七百餘アリ、府廳ヲ距ルル、
三里二十丁餘、

大和川ハ、河内ヨリ來リ、西流シテ、海ニ入ル、
十三間川ハ、大和川ノ分派ニシテ、北ニ流レ、住吉
村ヲ過キ、西成郡ニ入りテ、木津川ニ注ク、
平野川ハ、舊百濟川ト云フ、源ヲ河内ニ發シ、西ニ
流レ、平野ヲ過キ東成郡ニ入ル
巨麻川ハ、依羅池ヨリ出テ、今川ハ、郡ノ東境ヨリ

發シ、共ニ北流シテ、東成郡ニ至リ、平野川ニ會ス、
物産ハ、蛤、青菘、香附子、麥稗細工、行燈、針、線、駝、紗車、
攪車、油、繰綿、大根等ナリ、

島下郡 第八大区 安藤貫長 校正

東ハ、島上郡ニ接シ、南ハ淀川、及神崎川ニ濱シ、西
ハ、豊島郡ニ隣リ、北ハ能勢郡、及丹波ノ桑田郡ニ
界ス、村數百零三アリ、之ヲ五小區ニ分ク、
北部ハ、島居峠、垂水峠、膝尾山、泉原山、佐保山、忍頂
寺山等ノ諸嶺、重疊シテ、西ヨリ東ニ亘リ、其最モ
高峻ナルモノヲ、泉原山、及忍頂寺山トス、其南ニ

國見崎アリ、

勝尾山中ニ古刹アリ、勝尾寺ト云フ、開成皇子ノ
草創ニ係ル、其東谷ニ北朝光明院ノ墓アリ、
茨木ハ、郡ノ名邑ニシテ、市坊、三十二、戸數、大凡六
百餘、人口、大凡二千五百五十餘アリ、府廳ヲ距ル
一、五里九丁餘、此地、商賈四集、貿易ノ地タリ、其北
太田村ニ、繼體天皇ノ陵アリ、之ヲ三島藍野陵ト
云ス、
安威川ハ、源ヲ丹波ヨリ發シ、南流シテ、安威、太田、
西河原ノ諸村ヲ經、八町村ニ至リ、玉川ヲ合セ、別

府村ニ至リテ、神崎川ニ入ル、

茨木川一ニ和手ニ源アリ一ハ佐保山ヨリ、一

ハ勝尾山ヨリ發シ御手座山ノ西麓ニ相會シ更

ニ南流シテ上野、田中、茨木、澤良亘、諸村ヲ經テ、

別府村ニ至リ、神崎川ニ入ル

吹田ハ、神寄河濱ニアリ、運輸便利ニシテ、亦郡中

ノ名邑ナリ、市坊十六、戸數、大凡七百六十餘、人口、

大凡三千三百六十餘アリ、府廳ヲ距ル一、三里三

十四丁、此地、茨木ト共ニ、停車場ヲ設ケ、乗客ノ便

ニ供ス、

物産ハ、吹田、慈姑、鮎、松茸、柿、寒天等ナリ、

島上郡 第九大區 織 了惠校正

東南ハ、淀川ニ濱シ、西ハ、島下郡ニ接シ、北ハ、丹波、
山城ニ界ス、村數、五十八アリ、之ヲ三小區ニ分ツ、
木山ハ、原村ノ北ニアル高嶺ナリ、其南方ノ山ヲ、
神峰山寺山ト云フ、
阿武山ハ、一ニ美人山ト云フ、島下郡ノ界ニアリ、
其東ニ、三好長慶ノ城址アリ、土人、之ヲ城山ト云
フ、又其南方ニ、松永久秀ノ城址アリ、之ヲ今城ト
云フ、

檜尾川ハ、源ヲ大澤山ヨリ發シ、南ニ流レ、川久保、
成合、安満等ノ、諸村ヲ經テ、冠村ニ至リ、淀川ニ入
ル、
芥川ハ、丹波ヨリ來リ、木山ノ西溪ヲ過キ、南流シ
テ、服部、芥川等ノ諸村ヲ經、唐崎村ニ至リ、淀川ニ
入ル、
女瀬川ハ、靈仙寺村ニ發シ、芝生村ニ至リ、芥川ニ
會ス、
三島江村ハ、淀川ノ堤ニ沿ヒタル、風光ノ佳地ナ
リ、其西ニ小川アリ、之ヲ玉川ト云フ、



高槻ハ、郡ノ名邑ニシテ、市坊十六、戸數大凡千八十餘、人口大凡四千二百八十餘アリ、府廳ヲ距ル一、六里三十一丁餘此地ニ、永井氏ノ城址アリ、又近時停車場ヲ設ク、
 富田モ亦々、郡ノ名邑ニシテ市坊二十二、戸數大凡六百三十餘、人口大凡二千七百八十餘アリ、府廳ヲ距ル一、六里五

丁餘、

櫻井村ハ、高槻ノ東、廣瀨ノ西ニアリテ、古來有名ノ驛場タリ、楠正成、子正行ニ別ヲ告ケ、後事ヲ教誡シ、河内ニ歸ラシムル処ナリ、今茲、明治十年春、我府知事、渡邊氏、碑ヲ建テ、楠公訣兒之處、六字ヲ題ス、又英國公使、パークス氏、自撰ノ銘ヲ録シ、楠公父子ノ忠烈ヲ表ス、
 水無瀨川ハ、源ヲ尺代、山崎等ノ山澗ヨリ發シ、南流シ、東大寺村ヲ過キ、淀川ニ入ル
 官幣中社、水無瀨宮ハ、廣瀨村ニアリ、後鳥羽、頌徳

土御門ノ三帝ヲ奉祀セシ所ニシテ、即チ水無瀨ノ官址アリ、

物産ハ古曾部陶器、服部煙草、寒天等ナリ、

豊島郡 第十大區

八木正厚 校正
甲賀寛齋


北ハ能勢郡ニ界シ、東ハ島下郡ニ接シ、西南ハ猪名川、及神崎川ニ濱ス、村數ハ十六アリ、之ヲ三小區ニ分ツ、北部ハ五月山、梨子木峠、箕面山等ノ諸嶺、重疊シ、能勢郡ノ界ニ赴クニ隨ヒ、漸々高峻トナル

有名ナル瀑布ハ、箕面山中ニアリ、直下、十一丈一

尺、幅三間餘、其下流ヲ箕面川ト云フ、瀬川、及豊島郷ヲ經テ猪名川ニ入ル、

石澄ノ龍ハ、源ヲ泰山ヨリ發シ、下流、箕面川ニ入ル

五月山、舊、佐伯山ト云フ、池田ノ東北ニアリ、其南麓ニ、李樹數百株アリ、花時、一帯雪ノ如ク、眺望最モ佳ナリ、池田ハ、郡中ノ名邑ニシテ、舊



箕面瀑布之圖

ト吳織ノ里ト云フ、戸數大九千四百八十餘、人口大九五千百二十餘アリ、人家稠密ニシテ、殊ニ酒造家多シ、北部山中ノ物産、此地ニ集ルヲ以テ、賀易頗ル繁盛ナリ、
久安寺川一ニ逆ト云フ川ハ、源ヲ能勢郡、余野、木代ノニ溪ヨリ發シ、西流シテ、猪名川ニ入ル、
久安寺ハ、久安寺川ノ西岸ニアル、古刹ニシテ、風光ノ地ナリ、其後ニ、時テル山ヲ、玄武嶽ト云フ、猪名川ハ、源ヲ能勢郡、宿野山ニ發シ、大路次川トナリ、柏原村ニ至リ、栗栖、山田ノニ水ヲ合セ、南流

シテ、河邊郡、岡崎村兵庫縣別ニ至リ、倉垣川ト會シテ、一庫川トナリ、又西ニ流レ、畝野村上ニ至リ、多田川ト合シ、曲流南下シテ、木部村ニ至リ、久安寺川ト相會シ、池田川ト云フ、南流シテ神崎川ニ入ル、千里山ハ、郡ノ中央ニアル岡陵ニシテ、東ハ島下郡ニ至リ、其山脈大九三里ニ亘ル、其北ニ赴クモノヲ、玉阪山、待兼山ト云ヒ、南ニ連ナルモノヲ、垂水山、榎阪山ト云フ、
島熊山ハ、千里山中ニ峙キ、山勢險峻ナルヲ以テ、一名ヲ、鬼ヶ嶽ト云フ、

千里川ハ、源ヲ萱野谷、牧野ノ二溪ヨリ發シ、櫻井、
新免、箕輪等ノ諸村ヲ經テ、猪名川ニ入ル、
上野、糸田、天竺等ノ諸川、各南流シテ、神崎川ニ入
ル、

物産ハ、細川谷種樹、茶、炭、酒、茴香、大棗、檜筴、鮎、蜜柑、
煙草、荀等ナリ、

能勢郡 第十一 大區

榊原寶成校正

東南ハ、島下、豊島ノ二郡ニ接シ、西ハ、河邊郡兵庫縣
ニ隣シ、北ヨリ東ハ、丹波ニ界シ、連山四圍、山嶽重
疊ス、村數三十九アリ、之ヲ二小區ニ分ツ、

妙見山之圖



吉川峰、天台山、鷹岡山等ハ、東
南、吉川、川尻、木代ノ諸村ニ聳
レリ、
ハ、山脈、島下、豊島ノ二郡ニ連
レリ、
妙見山ハ、野間村ニアリ、山頂
ニ、一宇ノ神祠アリ、賽入日ニ
絶ヘスト云ス、
地黄ハ、農商雜居ス、能勢氏ノ
舊封地ナリ、其背ノ高山ヲ、地
黄妙見山ト云ス、

劔尾山ハ、大里村ノ北ニアリテ、丹波ノ境ニ峙ツ、
 一名ヲ月カ峰ト稱ス、阪路最モ峻嶒、殆ト人跡ナ
 キニ至ル、古ハ頂上ニ月峯寺ト稱スル大
寺アリ今其寺ハ南麓ニアリ
 脚木摺峠ハ、天王村ニアリ、阪路曲折セルヲ以テ
 土人呼テ七曲ト稱ス、杓子峠ハ、其西北ニアリ、
 龍王嶽、三草山ハ、郡ノ西南ニアリテ、山脈、河邊郡
兵庫ニ連ル、就中三草山ハ、全山青草、絶テ樹木ナ
シ、
 片山、田尻ノ二村ニ、鑛山アリテ、銅ヲ出スト雖、
 其額多カラスト云ス、

倉垣川ハ、倉垣村ノ山中ヨリ發シ、田尻村ニ至リ、
 野間、地黄ノ二溪ヲ合セ、西流シ、河邊郡上ニ入り、
 大路次川ト相會シテ、一庫川トナル、
 大路次川ハ、丹波ノ界ナル、宿野山ヨリ發ス、下流
 敷川ヲ合セテ、猪名川トナル、
 栗栖川ハ、天王村ノ山中ヨリ發シ、栗栖、片山ヲ經
 テ、大路次川ニ入ル、
 山田川ハ、山田村ノ山中ヨリ發シ、長谷川ハ、長谷
 村ノ澗谷ヨリ出テ、今西ニ至リ、山田川ト會シ、森
 上ヲ經過シ、亦大路次川ニ入ル、

物産ハ、氷豆腐、苧等ナリ、

改正大阪府管内地誌略終

明治十一年八月七日版權免許

定價拾貳錢

編輯人

堺縣平民

布施

萬

大阪府下第一區一小區廣小路加蓋寄留

全

大阪府主族

石井

鉤三郎

全第一區小區谷町三丁目三番地寄留

出版人

岩縣士族

藤井

克三

全第二區小區本町四丁目三番地寄留

全

大阪府平民

吉岡

平助

全大小區備後町通四丁目三番地

全

小谷

卯兵衛

全區全番地

全

池上

儀八

全第一區六小區心齋橋筋堂下四十八番地

K110,29-73

賣 柳 人

大坂本町四丁目

全北条即四丁目

全南条寺町四丁目

全唐崎四丁目

全

全安土町四丁目

全念齋橋筋壹丁目

全

全京町堀通五丁目

書 藉 會 社

柳 原 喜 兵 衛

前 川 善 兵 衛

淺 井 吉 兵 衛

森 本 太 助

鹿 田 靜 七

松 村 九 兵 衛

大 野 木 市 兵 衛

平 野 藤 七

