

B

7

1212



奧田榮世編輯

若狹國地理書

附越前國敦賀郡

明治十四年

十月出版

五車堂梓

版 權 免 許

若狹國地理書

附越前國敦賀郡

高知縣 奧田榮世編

若狹國

若狹國ハ北緯三十五度二十分ニ起リ三十五度
 四十分餘ニ至リ西經三度五十分ニ起リ四度三
 十分餘ニ至ル東西十二里南北四里三面山ヲ負
 北ハ海ニ臨ム地勢南ヨリ北ニ赴キ全國ノ水
 悉ク北海ニ流注ス東ハ越前ニ接シ南ハ近江
 波ニ隣リ西ハ丹波丹後ニ界ス戸數一万九千
 五十餘人口八万七千二百七十七反別九千三

東京
 五車堂

百八十六町餘アリ
 國內山脉重疊シテ四方
 ニ連リ平地甚タ少シ諸
 山ノ溪間ニ傍ヒタル間
 僅ニ平地アルノミ故ニ
 地亦磽确ニシテ膏腴稀
 ナリ氣候八九十五度ヨ
 リ三十八度ニ至ル
 全國ヲ遠敷大飯三方ノ
 三郡ニ分チ其東ニ在ル

若狹全國之圖



ヲ三方郡ト、中間ニ在ルヲ遠敷郡トシ西ニ在
 ルヲ大飯郡トス遠敷郡尤モ大ナリ丹波近江ニ
 界フテ東北ニ延ヒ小濱ノ東ヨリ西北海ニ曲出
 シテ半島ヲナシ大飯郡ノ大島ト相對シテ一大
 灣ヲナス
 大飯郡ハ東南ヨリ西北ニ灣曲シ北海ニ斗出ス
 三方郡ハ西南ヨリ東北ニ延ヒ敦賀郡ニ沿ヒ西
 北海ニ斗出シテ大飯郡ノ境崎ト遙ニ相對ス
 人民ハ耕種ヲカメ瀬海ノ民ハ専ラ捕魚ヲ業ト
 ス人情ハ質直ニシテ風俗朴野ナリ村落ノ人民

ハ女子ト雖モ窄袴ヲ穿テ頭髮一種ノ風樣ナル
 シ曾テ近隣諸國ニ見ヤル所ナリ茶魚類菓實葛
 粉蠟燭漆器瑪瑙細工石灰荏桐油等ヲ産ス魚類
 ノ利尤モ大ナリ多ク塩藏シテ之ヲ近國ニ輸出
 ス鱒鯛鰈鳥賊ヲ最トス鱒ハ味美ニシテ且ツ甚
 タ多シ
 遠敷郡ニ兩児島、甲島アリ三方郡ニ御神島、鳥邊
 島、田井島アリ大飯郡ニ蒼島、桂島、高島、縮島、名島
 大島等アリ又大島ノ北海中ニ三ツ石、モトドリ
 アリ

蒼島之圖



大島ハ大飯郡ノ中間和
 田村ノ地峽ヨリ東方ニ
 斗出スル半島ニシテ遠
 敷郡松ヶ寺ト相對ス安土
 山中央ニ峙ツ周廻八里
 餘其北端ヲ鋸ヶ寺トシ其
 南ニ出ルヲ赤礁トス桂
 島ハ日角濱ノ南ニ在リ
 鋸ヶ寺ノ西ヲ大濱トシ其
 西ヲ堂濱トス島中熬海

鼠海鼠腸、鯽海蘆、黒苔等ヲ産ス又多ク此把ヲ出ス

蒼島ハ大島ノ南ニ在リ松樹鬱茂シ翠色甚ク美ナリ稻島、高島ハ城山ノ西ニ相並フ名島カソラ島ハ音海寄ノ西南ニ在リ郡ノ西端海ニ曲出スルモノ分レテ灣ヲナシ其南岬ヲ音海寄ト云ヒ北岬ヲ兜寄ト云フ音海寄ハ岩石壁立之ヲ千束壁ト稱ス

甲島ハ遠敷郡佛谷ノ南ニ在リ両児島ハ佛谷ノ西岬ニ在リ唐船岩ハ松寄ノ北ニ在リ泊ノ岬ヲ


ヲ松寄トス黒寄ハ吹ノ浦ノ北岬ノリ

鳥邊島ハ三方郡世久見ノ灣中ニ在リ御神島ハ常神寄ノ海中ニ在リ周廻ナ里餘琴引寄イトイケ寄ハ越前ノ國界丹生ノ北ニ在リ菅濱ノ北ニ城寄アリ坂尻ノ北ニ黒寄アリ東ニ續クヲ織田濱トス丹生、竹波ノ間ヲ雪白濱トス竹波ト城寄ノ中間ニ在ル岬角ヲ松洲ト云フ

全國ノ山脉東南國界ヨリ西ニ亘リ二丹ノ境ニ浴テ西北海ニ達ス大飯郡難波江ノ西ニ青葉山アリ丹後ト相界ヒ二峯屹立東西相對ス一ニ彌山ト

稱ス關屋ノ西南ニ三國
 嶽アリニ丹ノ境界ナリ
 經野邊山ハ鎗倉村ノ西
 ニ在リ川上山ハ川上村
 ニ在リ之ヲ近郷ノ高山
 トス白石山ハ馬居寺村
 ニ在リ模嶽ハ鐘寄ノ南
 ニ在リ小堀下車持ノ間
 ニ高森山アリ飯盛山ハ
 遠敷郡ノ境ニ在レ高山

青葉山之圖



ナリ安土山一ニ和田山ト稱ス
 佐分利川ハ川上村ノ西丹波ノ國界ヨリ發シ東
 北ニ流レ下園村ヨリ海ニ入ル鮭、魴等ヲ産ス笠
 原川ハ笠原ノ山中ニ發源シ高濱ノ東ヨリ海ニ
 入ル関屋川ハ丹波ノ界ヨリ發シ六路谷、上津ノ
 諸流ヲ合セテ三松ノ西ヨリ海ニ入ル
 後瀬山ハ遠敷郡小濱ノ南ニ在リ一ニ愛宕山ト
 稱シ松樹鬱蒼トシテ山色佳ナリ大永年中國ノ
 守護武田元光ノ城趾ナリ山麓ニ寺アリ空印寺
 氏稱ス酒井氏香華ノ地ナリ瀑布アリ雲井瀑ト


云フ其西ニ續ケルヲ青井山トス
 久須夜嶽ハ堅海浦ノ半島ニ在リ其北方ヲ鬼嶽
 ト稱シ東面ヲ基石濱ト云フ西ニ續クヲ泊山ト
 ス又之ヲ外面山ト稱ス甘木峠鉢嶽ハ丹波ノ國
 界ニ在リ三國嶽ハ近江丹波ノ境上ニ屹チ共ニ
 國中ノ高山トス多田村ノ南ニ多田嶽アリ高ク
 近傍ノ諸山ニ秀ツ瀑布アリ高サ三丈餘幅五尺
 餘茶臼山ハ多伊良能綱ノ城趾ナリ安賀里ノ西
 ニ須上坂アリ其他ノ諸山拔擧スルニ暇アラス
 倉見ノ南ニ三十三間山アリ近江ニ跨ル高山ナ

リ郷市村ニ矢筈嶽アリ其他吹道山、驅倉山、黒富
 士山、坂越嶽等アリ白木峠ハ越前ノ國界ナリ蓋
 シ國中山多シト雖モ大抵山脉四方ニ連續シ地
 ニ因テ名ヲ異ニスルノミ
 名田莊川ハ甘木峠ヨリ發源シ名田莊ノ山間ヲ
 濛洄シ南北ノ諸流ヲ合シテ東北ニ流レ小濱ノ
 東ニ至テ海ニ入ル之ヲ湯ノ川又南川ト稱ス川
 流凡ソ八里幅八九十間アリ
 楨谷及ヒ濛谷ヨリ發スルモノヲ楨谷川ト稱シ
 左右ヨリ相會シ北流シテ名田莊川ニ入ル永谷

虫谷、拳原等ヨリ出ルモノヲ永谷川トシ西北ニ
流レ小倉畑、拳野ノ間ニ至リテ名田莊川ニ入ル
大飯郡ノ堺父子越ノ山中ヨリ發スルモノヲ小
谷川トス亦名田莊川ニ入ル其他窪田川、奥田繩
川、須繩川等左右ヨリ來テ名田莊川ニ流注ス谷
田部瀧谷以西ノ村落ヲ名田莊ト稱シ國中第一
ノ僻地ナリ
北川ハ近江國高島郡ノ掠川、天增川ノ山中ニ發
シ西北ニ流レ左右ノ諸川ヲ集メテ竹原ヲ過キ
南川ト合シテ海ニ入ル長サ六里ニ下ラス廣キ

所ハ五六十間アリ亦熊川、日笠川、野木川等ノ名
アリ
海士坂ノ山中ヨリ發シ南ニ流レ下吉田ニ至リ
北川ニ入ルヲ島羽谷川ト云フ上根來ノ奥ヨリ
來リ高塚ニ至テ北川ニ入ルヲ鶴瀨川トス松永
川ハ池河内ヨリ發シ國分村ニ至テ鶴瀨川ニ入
ル大川ハ三方郡三十三間山ヨリ發シ三方湖ニ
注ク耳川ハ新庄谷ヨリ發源シ北流シテ和田村
ニ至テ海ニ入ル川流四里餘本郡ノ大川トス鮭
鱒、香魚等ヲ産ス

三方湖之圖




三方湖ハ三方村ノ北ニ在リ三湖相連ル其南ニ在ルモノ周廻二里東西二十餘町南北十一町餘其次ハ水月湖ト名ク幅員畧前湖ニ均シ二湖ノ中央ニ東南ヨリ突出スル半島アリ湖岳島ト名ク其次ハ水月湖ニ連リテ海ニ注ク南北二十餘

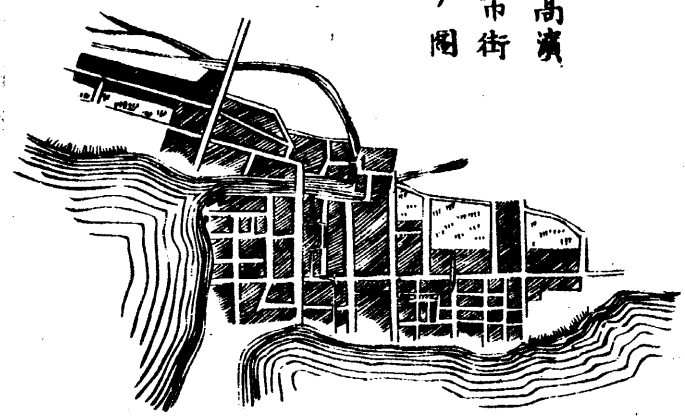
町東西三町北湖ト水月湖ノ地峽ヲ浦見坂ト云フ寛文中村吏行方某鑿疏シテ通セシム蓋シ湖口壅塞シテ湖水漲リ沿湖ノ數村淪没シ人民洪水ノ害ニ苦ムヲ以テナリ民今ニ至ル迄其功德ヲ稱シ之ヲ鑿通ト云フ湖中鯉、鮒、鰻、鱈等ヲ産ス
小濱ハ一ニ雲濱ト稱シ遠敷郡ノ海濱ニシテ全國第一ノ市街ナリ維新前酒井氏ノ治所ニシテ幅員東西五町南北六町戸數三千八百九十二人口一萬六千二百零七港口南北四里東西二里海

水深廿二十尋餘湯ノ川
 其東ニ注キ船舶ニ便ナ
 リ市中小學教枝、中學校
 一又郡役所警察署及ヒ
 區裁判所等アリ風俗ハ
 京都ニ殊ナラス蓋シ市
 人子弟ヲ西京ニ遣シテ
 人ノ僕婢トナスヲ以テ
 ナリ物産ハ索麩、漆器、釘
 及ヒ魚類等ナリ漆器ハ

小濱港之圖



高濱市街ノ圖



美ニシテ且ツ堅實世ニ
 若狹塗ト稱シ其名高シ
 高濱ハ一ニ雪濱ト稱マ
 大飯郡第一ノ市街ニシ
 テ亦夕海岸ニ臨メリ戸
 數六百五十八、人口二千
 八百七十五、逸見、溝口、山
 内等ノ諸氏之ニ居ル後
 酒井氏ノ所領ニ屬シ土
 質稍膏腴ニシテ氣候温

和ナリ郡役所及ヒ小學一校ヲ有シ若狹獅島賊鮫魚鯛ヲ産ス熊川ハ近江國界ニ接シ人口八百餘アリ葛ヲ産シ又荏油ヲ出ス

越前國敦賀郡

敦賀郡ハ越前國八郡ノ一ニシテ木芽嶺ヲ以テ南條郡ト相界フ東南ハ行市山内中尾山ヲ以テ近江國伊香郡ト界ヒ南ハ高島西後井ノ二郡ニ連リ西ハ若狹ニ接ス戸數六千六百三十九人口二万七千八百八十餘反別三千三百八十町餘地勢西南ヨリ東北ニ赴キ左右ニ分レテ北海ヲ擁シ

一大灣ヲナス其西スルモノハ三方郡ニ界ヒ北海ニ斗出シテ半島ヲナス其北岬ヲ立石岬トシ色浦浦底浦ニ明神岬アリ其東南ニ水島アリ灣ノ分ル所ヲ敦賀トス敦賀港是ナリ港ノ周圍十五里海水深サ二三尋ヨリ四十五尋ニ達ス木芽嶺一ニ鉢伏嶺ト稱シ南條郡ノ經界ナリ高麓ヨリ行程五十町榮螺嶽ハ西ノ半島ニ在リ山脈三方郡ニ跨ル高山ナリ野坂嶽ハ野坂村ノ西ニ在リ荒乳山ハ駄口山中ノ間ニ在リ灣ノ西涯牛ノ浦ニ鷺寄アリ二村ニ辨天寄アリ

東涯ニ金。寺アリ。江良ニ松。寺アリ。杉津ニ岡。寺アリ。金。寺ハ新田義貞ノ城趾ナリ。延元年中義貞皇太子恒良及ヒ尊良親王ヲ奉シテ金。寺城ニ入り賊將足利高經ヲ破ル。高師泰大兵ヲ以テ來リ攻ム。城中糧盡キテ支フル能ハス。義貞夜ニ乘シテ山ニ入り城陷ル。新田義貞尊良親王皆之ニ死ス。賊皇太子ヲ奪テ京師ニ送ル。其後朝倉義景此ノ城ニ據ル。屢織田信長ト戰ヒ遂ニ信長ノ爲ニ殺サル。

黒河川ハ近越ノ界黒河山ヨリ發シ小津内ノ上ニ至リ足田川ヲ合セ北流シテ敦賀ニ至リ木芽川ヲ合セテ海ニ入ル之ヲ筥川ト云フ足田川ハ池河内ノ山中ヨリ發シ西流シテ足田ニ至リ山中ノ山間ヨリ護スル溪流ヲ合セ北流シテ黒河川ニ入ル。

花尻川ハ黒河川ノ支流ナリ山村御名等ヨリ分レ野坂嶽ノ東ヲ過キテ櫛川村ヨリ海ニ入ル木芽川ハ木芽嶺ヨリ發シ西南ニ流レ撫曲ノ南ヲ經敦賀ノ南ニ至テ筥川ニ注ク筥川ヲ隔テ松林アリ方八町餘人民逸遊ノ地ナリ風光甚ク愛

景達溱賀敦



不可レ

敦賀ハ一大港市ニシテ

北ハ海ニ濱シ戸數三千

五百餘人口一万二千五

百二十餘殆ト全郡二分

ノ一ニ居ル風俗稍華美

ニシテ人民伶俐ナリ郡

役所及小學三校アリ就

將學校尤巨大ナリ物産

昆布細工石灰筵等ナリ

明治十四年九月廿七日出版々權御願

同年十月十九日版權免許

同年十月刻成發兌

定價銀錢五厘

高知縣士族

編輯者 奧田榮世

大阪府下北區宗是町第廿番地寄留

滋賀縣平民

出版人 澤宗次郎

近江國滋賀郡九屋町第十三番地住