

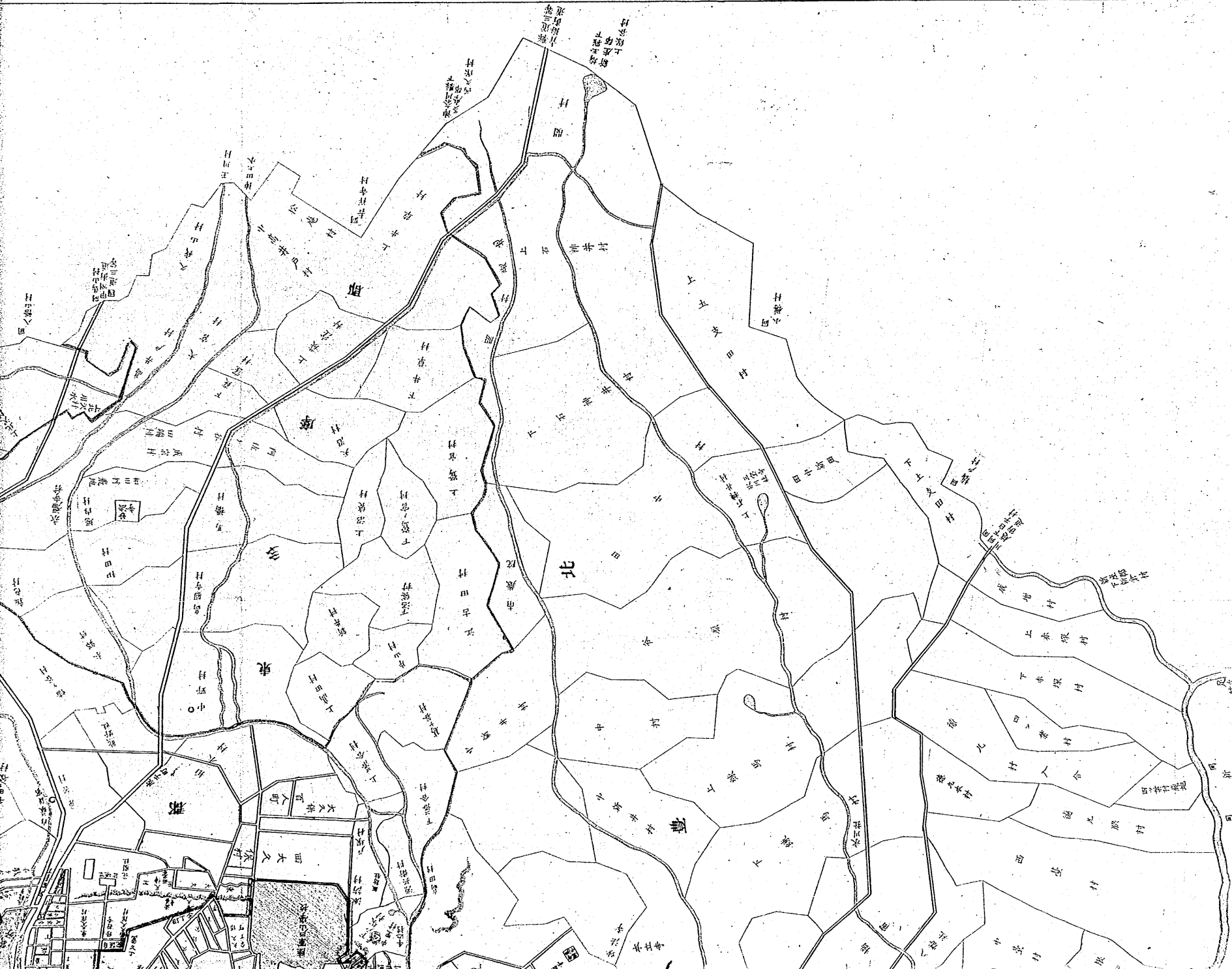
B 7

1 1 3 7

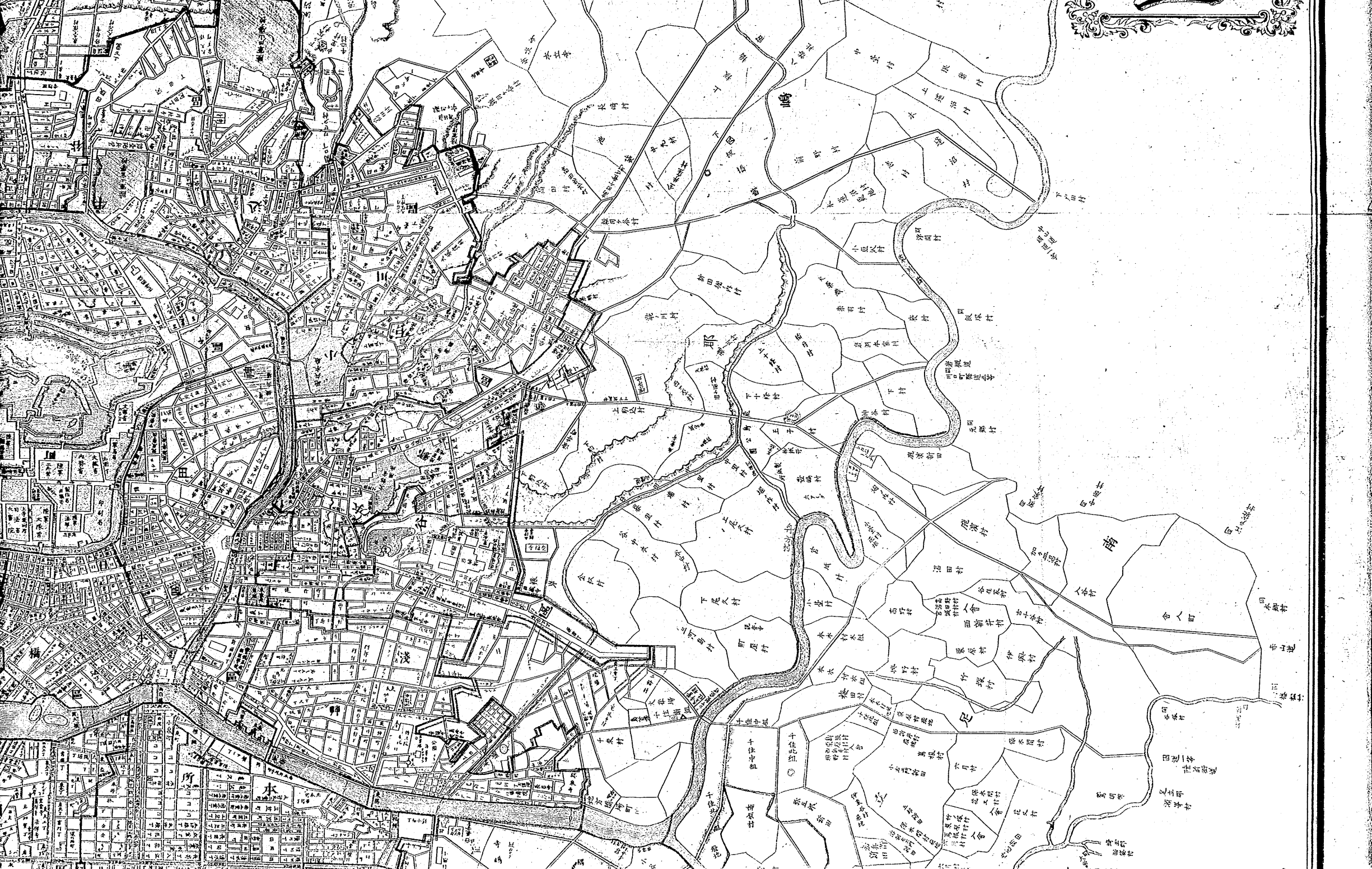


東京府編纂

東京府管内全圖



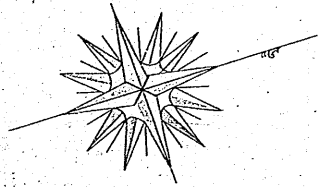
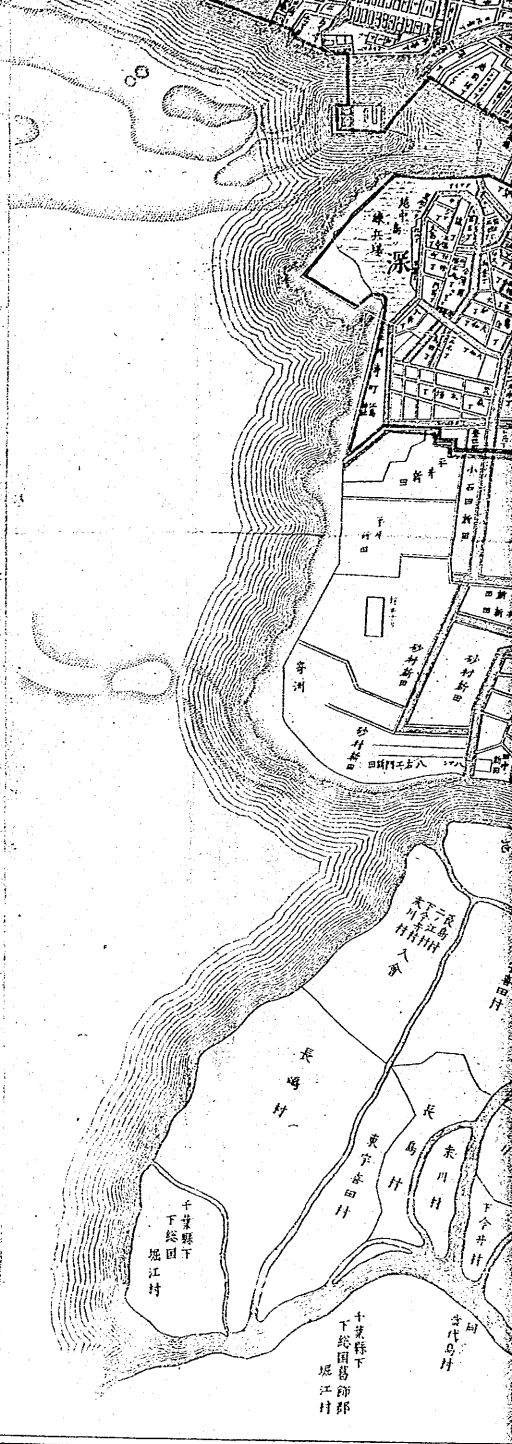






△	□	○		▨	▨	▨	▨	▨	九
警察署	區役所	郡役所	郡區界	郡界	官有地	樹木	鐵道	小橋	大道
○	⊗	⊙		○	○	○	○	○	例
介電局	為部接便	池沼	村境	區界	隱洲	出洲	草原	堤塘	山川

日本橋ヨリ管内國縣道里程表
東海道 國道壹等
八幡原町管內國縣道里程表
厚木街道 縣道三等
八幡原町管內國縣道里程表
甲州街道 國道三等
上野原町管內國縣道里程表
青梅街道 縣道三等
八幡原町管內國縣道里程表
越前街道 縣道三等
八幡原町管內國縣道里程表
中山街道 國道壹等
八幡原町管內國縣道里程表
岩槻街道 縣道三等
八幡原町管內國縣道里程表
陸羽街道 國道壹等
八幡原町管內國縣道里程表
陸前街道 國道三等
八幡原町管內國縣道里程表
市川街道 國道三等
八幡原町管內國縣道里程表
行徳街道 縣道三等
八幡原町管內國縣道里程表



改訂町名

Text detailing the revised town names and administrative changes, including dates and specific locations affected by the revisions.

A large table containing detailed administrative information, including names of towns, villages, and districts, along with their respective administrative status and any changes.

日本橋管内國縣道里程表

A table listing distances between various locations within the Japanese archipelago, organized by region and route.

本府地圖世二行ハル、者頗ル多シ但十五區ニ止リ六郡ニ及フ者抄シ此圖全管ヲ包括シ兼テ其版式ヲ簡明ニシテ以テ省覽ノ便ニ供ス

東京府記録掛

版權 許明 治十三年五月廿日

同十四年八月出版

出版者 錦雲堂如水鶴

發賣人 芝區三軒町十番地 神戶市兵衛 定買四拾錢