

小學下野地誌

前川一郎編輯

全

日本教育會刊
第六室
四
一
架
號
冊

58
2
122

K110.27
19a

K110.27

19a

前川一郎編輯

小學下野地誌

版權所有 集英堂藏版

小學下野地誌

緒言



一 下野地理ヲ誌スノ書數種アリト雖モ編輯ノ體裁開
發教授ノ主義ニ適シ生徒ヲシテ地理上ノ概念ヲ養
ハシムルニ足ルモノナシ余之ヲ憂フ久シ因テ今此
書ヲ編シ聊カ裨補スル所アラントス讀者其微意ノ
在ル所ヲ察セヨ

一 地理ノ科タル概子隔遠ニシテ實地見聞セザル事項
ニ係ルヲ以テ之ヲ教授スルニ方リテハ頗ル精確ナ
ル觀察力ヲ養ハザル可ラズ故ニ先ヅ生徒ノ日々目

J1010379

小學下野地誌

緒言



野地地理ヲ誌スル書數種アリト雖モ編輯ノ體裁開
 發教授ノ主義ニ適シ生徒ヲシテ地理上ノ概念ヲ養
 是ルモノナシ余之ヲ憂フ久シ因テ今此
 書ヲ編シ聊カ裨補スル所アラントス讀者其微意ノ
 在ル所ヲ察セヨ

一地理ノ科タル概子隔遠ニシテ實地見聞セザル事項
 ニ係ルヲ以テ之ヲ教授スルニ方リテハ頗ル精確ナ
 ル觀察力ヲ養ハザル可ラズ故ニ先ヅ生徒ノ日々目

小學下野地誌

緒言 一

集英堂藏板

擊スル學校近傍ノ山川湖沼道路家屋町村等ノ地理ヲ教ヘ而シテ一郡内ノ地理ニ及ボシ之ヲ授クルト同時ニ第一節ニ掲ゲタル地理定義ヲ授クベシ

一下野地理ヲ授クルニ先チ須ラク世界地理及ビ日本地理ノ大要ヲ知ラザル可ラズ故ニ第二節ニ於テ世界地理日本地理ノ大要ヲ記セリ

一從前ノ書山川都會等ヲ記スルニ概子郡ニヨリテ分載ス此書ハ全國ヲ舉ゲ一々其要項ニ就キテ記載ス是兒童ヲシテ悟リ易カラシメンガ爲メナリ

一書中記スル處ノ里程人口物産等ハ皆明治十七年九

月刊行ノ栃木縣治一覽表ニ據リ治置都邑ノ人口ハ

同年十二月現在數ヲ掲ゲタリ、

一地理ヲ學ブニ地圖ノ必要ナルハ言ヲ俟タズ須ラク地圖ニ對照シ地勢ノ高低遠近等ノ實地ヲ想像セシム可シ殊ニ街道ノ線路ヲ指示シ此處ヨリ彼處ニ至ルニハ何處ヲ經テ里程幾何アリ等ヲ教授スルヲ要ス別ニ暗射新圖ヲ製シタリ就テ覽ル可シ

一此地誌ヲ編スルニ當リ學友菅井米吉氏ノ助力鮮カラズ因テ爰ニ之ヲ記ス

小學下野地誌

前川一郎 編輯

第一節 地理定義

一、陸面

陸ハ高キアリ低キアリ平カナルアリテ其表面一様ナラス其形狀ニヨリ種々ノ名目アリ、

平地 土地ノ大小ニ關セズ平カナル土地ヲ平地ト云フ、

原野 平地ノ廣クシテ雜草ノ茂リタル處ヲ原野

ト名ヅク、

高原

平カニシテ廣ク高

キ土地ヲ高原ト稱

ス、

丘陵

平地ヨリ少シク高

キモノヲ丘陵ト云

フ、


山

平地ヨリ極メテ高

キモノヲ山ト稱ス、

山脈

山ノ集リ續キタル



谿谷

モノヲ山脈ト名ヅク、

山ノ間ニ在リテ、極メテ低キ處ヲ谿谷ト稱ス、

二内地諸水

陸地ノ中ニ在ル水ニ、種々ノ名稱アリ、

泉

水ノ地中ヨリ湧キ出ヅル處ヲ泉ト云フ、

河

水ノ傾斜セル陸地ヲ流レテ、遂ニ湖或ハ海

ニ入ル者ヲ河ト稱ス、

溪流

谿谷ノ間ヲ流ル、水ヲ溪流ト云フ、

瀑布

水ノ高キ處ヨリ、急ニ低キ處ニ落ツルモノヲ瀑布ト名ヅク、

三都邑

陸ニ圍レタル小ナル静水ヲ沼ト云フ、
沼ノ廣ク大ナルモノヲ湖ト稱ス、
國中人家ノ集リタル多少ニヨリ、亦名稱ヲ
異ニス、

都會

人家ノ多ク集リ、且繁華ナル處ヲ都會ト稱
ス、

都府

都會ノ大ナルモノヲ都府ト云フ、

市邑

都會ノ小ナルモノヲ市邑ト名ヅク、

村落

人家ノ少シク集リタル處ヲ村落ト云フ、


四島嶼及海岸

陸地ノ小ニシテ、四周皆水ヲ以テ圍レタル

五海岸諸陸

モノヲ島嶼ト稱ス、
大陸或ハ島嶼ノ水
ニ接スル處ヲ海岸
又ハ海濱ト名ヅク、
海岸ハ屈曲出入多
ク、種々ノ形狀ヲナ
ス、其形狀ニヨリテ
各名稱ヲ異ニス、
陸地ノ海中ニ突出
シテ、三方水ニ圍レ

半島



タル地ヲ半島ト稱ス、

岬

海ニ突出シタル土地ノ一端ヲ岬ト云フ、

地峽

兩陸ヲ連續スル、一帯ノ土地ヲ地峽ト云フ、

六海岸諸水

海岸諸陸ノ間ニ在ル水ニ、種々ノ名稱アリ、

海及灣

陸地ノ間ニ彎入セル大洋ノ一部ヲ、海或ハ

灣ト云フ、

内海

灣ノ大ニシテ、深ク陸地ニ入りタルモノヲ

内海ト名ヅク、

港

海ノ深ク陸地ニ入りテ、船ヲ泊スルニ便ナ

ル處ヲ港ト稱ス、

海峽

兩處ノ海水ヲ連續スル、狭キ水ノ部分ヲ海

峽ト云フ、

第二節 總論

一、地球ノ表面

吾人ノ住居スル處ハ陸ニシテ、陸ノ外ニハ

濶キ水アリ、

此陸ト水トハ、世界ノ表面ヲナセリ、

世界ハ大ナル球體ナリ故ニ之ヲ地球ト稱

ス、

地球ノ表面ハ、即陸ト水トヨリ成リ、水ハ陸

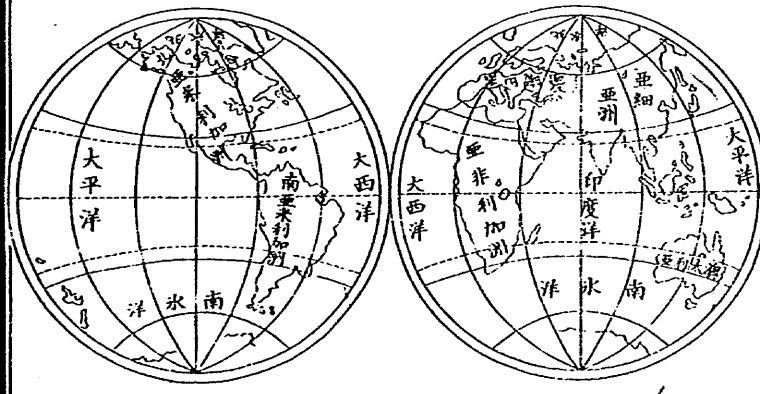
ヨリ大ニシテ、殆ト三倍ナリ、

大洲
島嶼

陸ヲ分チテ二トナシ、大ナル陸ヲ大洲ト云ヒ、小ナル陸ヲ島嶼ト稱ス、

六大洲 地球上ニ大陸三アリ、之ヲ六大洲ニ分ツ、即亞細亞、亞非利加、歐羅巴、北亞米利加、南亞米利加、及澳大利亞是ナリ、

地球ノ圖



大洋

水ノ陸地ヲ距ルコト遠クシテ、極メテ廣大ナル處ヲ大洋ト稱ス、

五大洋

地球上ニ大洋五アリ、即太平洋、大西洋、印度洋、及北冰洋、南冰洋是ナリ、

國

大洲ヲ小分シ、或ハ數多ノ島嶼ヲ集メテ之ヲ國ト稱ス、我日本國ハ、即數多ノ島嶼ヨリ成リシ國ニシテ、亞細亞洲ノ東方海中ニ在リ、

二日本國

我日本帝國ハ、西南ヨリ斜メニ東北ニ横ハリ、四大島ト許多ノ小島トヨリ成レリ、

位置

東南ハ太平洋ニ面シ、西北ハ疍哥斯科海、日本海、支那海ニ臨ム、

四大島

中央ノ最大ナル者ヲ本島ト稱シ、其西南ノ二島ヲ四國九州ト云ヒ、又東北ニ在ル者ヲ北海道ト云フ、



分割

全土ヲ分割シテ畿内及東海、東山、北陸、北海、山陰、山陽、南海、西海ノ八道トシ、更ニ之ヲ分チテ八十五國トス、
我住スル下野ハ、東山道ノ中ニ在リ、

第三節 下野國

一、位置及郡名

下野國ハ、東山道ノ中央ニ位シテ、北ハ岩代、磐城ニ界シ、東ハ常陸ニ隣リ、西ハ上野ニ接シ、南ハ武藏、下總ニ連レリ、國中ニ那須、鹽谷、芳賀、河内、上都賀、下都賀、寒川、安蘇、足利、梁田ノ十郡アリ、

二、廣袤面積及全國ノ面積ハ大凡百六十餘方里ニシテ東西十九里、南北二十五里アリ、國中一千百八十

二町村ニシテ、戸數十方一千三十戸、人口六十一万五千二百三十九人アリ、

三地勢

地勢西北境ハ山嶽重疊シ、殊ニ西境ハ高峻ヲ極ム、東ハ一帯ノ山脈ヲ以テ常陸ノ界ヲ限リ、中央ヨリ南部ニ至ルニ從ヒ、漸ク平力ニシテ、遠ク下總ニ連レリ、

四、山嶽

當國ハ本邦山脈ノ衝路ニ當リ、高山峻嶺頗ル多ク、就中男體、那須、鷄頂ノ諸山ハ最モ高

峻ナリ、

イ 男體山又黒髮山ハト稱ス

西北隅ニ聳エ、全國

第一ノ高山ニシテ、

其他ノ諸山ハ皆之

ヨリ脈ヲ連ヌ、山中

ニ湯本ノ温泉アリ、

境幽ニ景佳ナルヲ

以テ、夏秋ノ際内外

ノ浴客輻輳ス、

庚申ノ山ノ圖



口 庚申、二子、古峯原、女貌、石裂、三峯、地藏寶生、及
ビ水室、十二嶽、根本等ノ諸山ハ、皆男體山ノ
西南ニ連リ、伊吹、出流、鞍掛、大平、岩舟、三毛ノ
諸山ハ、其餘、沘ニ屬セリ、

庚申山ハ、山中ニ天然ノ石橋、洞門等アリ
テ、奇勝ヲ以テ著ル

ハ 白根行者、溫泉、女峯、太郎、赤薙、真名子ノ諸山
ハ、男體山ノ左右ニ列シ、四日、毘沙門、鬼怒
沼、赤安、帝釋、馬坂、田代、黒岩等ノ諸山モ亦、男
體山ノ東北ニ連リテ、上野、岩代ノ國境ヲ限
レリ、

ニ 鷄頂山ハ、鹽谷郡ノ中央ニ峙チ、其山陰ニ鹽
原溫泉アリテ、數所ヨリ湧出ス、夏季納涼ニ
佳ナルヲ以テ、浴客殊ニ多シ、

ホ 西平、釋迦、三依、小佐飛、大蛇飛、箒根等ノ群峯
ハ、鷄頂山ノ四方ニ聳エ、大佐飛山、男鹿嶽、白
笹岳ニ連レリ、

ハ 那須嶽ハ、那須郡ノ北方ニ屹立セリ、元來火
山ナレドモ、久シク烟ヲ絶チシガ、近時復火烟ヲ
噴出ス、山下溫泉頗ル多く、那須北、大丸、板室、
三斗小屋等アリ、就中那須ノ溫泉ハ、最モ著

名ニシテ夏時浴客
群集ス、
那須温泉ノ北、數
町ノ處ニ殺生石
ト稱スルモノアリ
リシガ、近時岩石
ノ崩壞セシ爲メ
ニ、埋没シテ見え
ズ、

ト八溝山、鷲子山ハ東
北ニ聳エ常陸ノ境
ニ在リ、
チ佛頂山ハ東常陸ノ



五、鑛産

境ニアリテ、鷄足、雨卷等ノ諸山其左右ニ連
レリ、
以上ノ諸山ヨリ、猪、鹿等ノ諸獸ヲ獵獲シ、又
木材ヲ伐リ出ダス、
國中鑛物ヲ産スルコト多シト雖モ、足尾銅山ヲ
以テ最モ著名ノモノトス、
足尾銅山ハ、庚申山ノ東麓ニアリテ、其採掘
スル銅鑛ノ量、近時益々多キヲ加フト云フ、其
他砒石、紫水晶、蠟石等ヲ出ダス、
那須郡須加川村、芳賀郡深澤村、及同郡小貫

村ヨリ、滿俺ヲ産出ス、

那須郡百村ヨリ銀

ヲ産ス、

芳賀郡青梅村ヨリ、

安質母尼ヲ出タス、


那須郡湯本村ヨリ

ハ、明礬、硫黃ヲ出タス、

石灰ハ、安蘇郡ヨリ

多ク産出ス、運輸便

足尾銅山ノ圖



六河

ナルヲ以テ盛シニ東京ニ輸出ス、

鬼怒川ハ、本國第一ノ大河ニシテ、鬼怒沼ニ

發源シ、男鹿川、大谷川ヲ併セ、南流シテ下總ヲ

經テ利根川ニ合ス、國界ニ至ルノ流程、大凡

三十九里餘、上流ノ岸ニ浴ヒテ、川俣、瀧、藤原

川治等ノ温泉アリ、下流ハ舟楫最モ便ナル

ヲ以テ、氏家、阿久津等ノ河岸場多シ、

此河ハ、往古國名ヲ負ハセテ、毛野川ト稱セ

リ、男鹿川ハ、源ヲ男鹿嶽ニ發シ、湯西川ヲ合セ

テ、鬼怒川ニ入ル、湯西川ノ上流ニ、湯西川

温泉アリ、大谷川ハ、中禪寺湖ヨリ流出シ、鬼怒川ニ

入ル此川ヨリ苔
ヲ産ス大谷苔又
日光苔ト稱シ其
色緑ニシテ香味
甚ダ美ナリ

口 田川ハ上都賀郡七
里村ニ發シ南流シ
テ下總ニ至リ鬼怒
川ニ入ル
ハ 那珂川ハ其源ヲ那
須郡板室村ニ發シ
那須郡ヲ横斷シテ

大谷川ヨリ黒髮山ヲ望ム圖



余笹川、黒川、箒川、武茂川、江川、荒川等ノ諸水
ヲ合セ、芳賀郡ニ抵リテ東流シ、更ニ逆川ヲ併
セ、常陸ニ入リテ海ニ達ス、國境ニ至ルノ流
程十二里餘、田漕ノ便頗ル好キヲ以テ、沿岸
ニ黒羽、佐久山、烏山等ノ河岸場アリ、
黒川ハ那須山中ニ發シ、磐城ヨリ來ル三
藏川及ビ奈良川ヲ合セ、南流シテ余笹川ニ
會シ、那珂川ニ入ル、
箒川ハ鷄頂山ノ麓ニ發シ、鹽原山間ノ
溪流ヲ合セ、東流シテ蛇尾川ヲ併セ、那珂川
ニ注グ、
荒川ハ高原山中ヨリ出デ、内川ヲ併セテ那
珂川ニ入ル、
ニ 小貝川、五行川ノ兩河ハ、共ニ芳賀郡ニ在リ、

亦南流シテ常陸ニ入り、相合シテ利根川ニ入ル、

ホ思川ハ下都賀郡壬生町ニ發シ、小倉川、黒川、姿川等ヲ合セ寒川ニ會シ、渡良瀬川ニ入ル、亦小山、ひ女、下生井等ノ河岸場アリテ、田漕便利ナリ、

小倉川ハ、其水源數派ニシテ、古峯原山中ニ發スルモノヲ大蘆川ト云ヒ、糟尾山中ヨリ出ヅルモノヲ糟尾川ト云フ、其他南摩、粟野等ノ諸流ハ、皆其水源ナリ、
ハ、渦川ハ、源ヲ下都賀郡河原田村ニ發シ、枋木ノ西ヲ流レ、南ニ下リテ寒川トナリ、永野川ヲ

合セテ思川ニ入ル、此河亦運船頗ル多ク、枋木、部屋、新波等ノ河岸アリ、

ト渡良瀬川ハ、足尾村ニ發源シ、足尾ヲ過ギテ上野ニ入り、復ヒ足利、梁田ノ郡境ヲ貫流シ、桐生川、旗川、境川ヲ合セ、秋山川、思川ニ會シテ下總ノ國境ニ至リ、遂ニ利根川ニ入ル、此河ハ、足利及ビ上野國ノ大間々、桐生地方ノ物産ヲ田漕スルノ便利最モ大ニシテ、猿田、羽田等ノ河岸アリ、

旗川ハ野上川、彦間川、出流川等ノ合流ナリ、

チ 秋山川ハ源ヲ秋山村ニ發シ、渡良瀬川ニ入ル、馬門越名ノ兩岸アリテ、足利安蘇及ビ上野國山田郡ノ物産ヲ回漕ス、
往昔此河ヲ安蘇川ト稱セリ、
 以上ノ諸川ハ皆回漕ノ便益頗ル多ク、且年魚、鯉、鱒、鯿、鰻等

圖ノ洋河兩名越門馬

七湖沼

ノ魚類ヲ産ス、
 中禪寺湖ハ日光山中ニ在リ、東西一里餘、南北半里許、其水清冽ニシテ、極メテ水産ニ乏シカリシガ、近來鯉、鮭、鱒等ヲ放チシヨリ、現今ハ大ニ繁殖セリト云フ、湖水流出シテ瀑布ヲ

圖ノ麓嚴華

ナス之ヲ華嚴瀧ト稱ス、即大谷川ノ源ニシテ、直下七十五丈、幅九丈、日本三大瀑布ノ一ナリ、其他山中ニ裏見霧降、寂光等ノ諸瀑布アリ、六皆著名ノモノトス、

赤間沼ハ、下都賀郡ニ在リ、周圍三里餘ニシテ、頗ル魚鰕ニ富メリ、

八、氣候

越名沼ハ、小ナリト雖モ亦好漁場ナリ、氣候ハ概シテ寒暖宜キヲ得、大凡極暑華氏寒暖計九十三度、極寒三十四度ナリ、然レモ西北部ノ高地殊ニ日光邊ハ、寒氣強ク、南方

九、地味

ニ至ルニ從ヒテ稍溫暖ナリ、全國ノ土地ハ、山嶽荒原其過半ヲ占ム、地味一般ニ瘠セテ、沃土ハ十ノ三四ニ過ギズ、而シテ中央ヨリ南部ヲ稍沃饒ノ地トス、下都賀郡ハ、全國第一ノ沃饒ニシテ、寒川、梁田ノ兩郡之ニ亞ギ、多ク米麥等ノ穀類ヲ産ス、上都賀郡ハ、地味麻苧ニ適シ、其質頗ル善良ニシテ、其名最著ル、又人參ヲ産ス、河内郡ハ、多ク藍綿及ビ干瓢ヲ出ダシ、芳賀郡



十、牧場

十一、製造品

其名ヲ存スルニ至ルベシ、牧場ハ、那須郡上厚崎村、及ビ上都賀郡上粕尾村ニアリテ、各牛ヲ牧ス、蠶卵紙、繭生糸、織物ハ安蘇、足利、梁田、下都賀等ノ諸郡ヨリ産出ス、就中織物ハ、足利郡ヲ著名トシ、蠶卵紙ハ、下都賀郡生井村邊ヲ多シトス、河内郡石井村ニ、大崎商社ト稱スル製絲所アリテ、盛シニ蠶ヲ養ヒ絲ヲ製ス、陶器ハ、芳賀郡益子村ニテ製スルモノヲ、益

子焼ト稱シ、製造年ニ盛シニ至ルト云フ、
 寒川郡中里村ニ製紙場アリテ、蒙紙ヲ製造
 ス、紙ハ多ク、那須、芳賀兩郡ニテ製シ、漆器ハ
 日光ヨリ出ダシ、塗物、木地ハ鹽谷郡栗山ニテ
 製ス、


十二都邑

宇都宮ハ、栃木縣廳所在ノ地ニシテ、人口一
 万八千二百九十三人、陸羽道中ノ要路ニ當
 リ、人烟稠密、商戸櫛比セリ、師範學校、中學校、
 警察署、病院、電信分局アリ、又河内郡役所アリテ、
 實ニ本國第一繁榮ノ都會ナリ、

口 足利ハ織物ヲ以テ

其名夙ニ四方ニ著
 ル、人口一万二千五
 百五十一人、蠶絲機
 織ノ業盛大ニシテ、
 富商大賈多シ、警察
 署、電信分局及ビ足
 利、梁田郡役所アリ、
 足利學校ハ、承和
 年中、小野篁ノ創
 造セシ者ニシテ、
 其後變遷アリシ


宇都宮縣廳及師範學校ノ圖



ガ孔聖ノ廟等今尚ホ存在セリ

ハ佐野ハ上野往來ノ要地ニシテ人口七千十
九人アリ市街ハ繁華
ニシテ多ク鍋釜等ヲ
鑄造ス、警察署及ビ
安蘇郡役所アリ、
安蘇沼ハ佐野町
ノ東端ニアリテ
今ハ唯小池ヲ存
スルニ過ギズ、
ニ朽木ハ舊縣廳所在

圖ノ廟聖校學利足



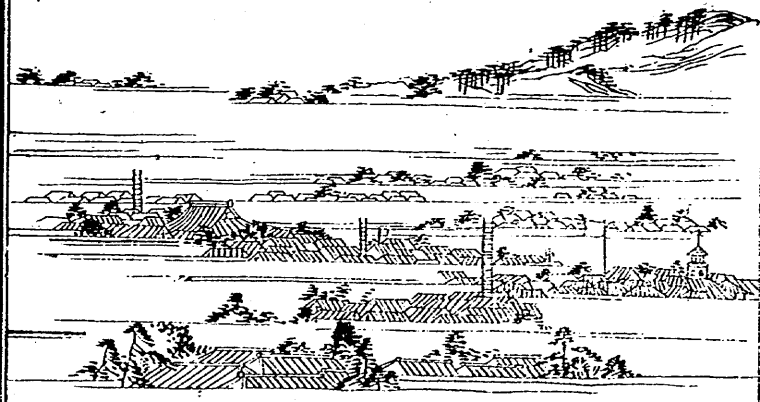
ノ地ニシテ、商戸擔
ヲ連子、市街繁昌ス、
人口五千九十三人、
警察署アリ、電信分局
アリ、病院アリ、又下
都賀、寒川郡役所アリ、
ホ鹿沼ハ、麻人參等ノ
物産販賣ノ地ニシ
テ、人口七千二十三
人、警察署及ビ上都

圖ノ沼蘇安及野佐



賀郡役所アリ、
 眞岡ハ晒木綿ヲ産
 出スルヲ以テ著ル
 人口二千九百三十
 七人警察署及ビ芳
 賀郡役所アリ、
 大田原ハ陸羽舊道
 中著名ノ宿驛ニシ
 テ人口四千七十五
 人警察署及ビ那須

栃木市街ノ圖



郡役所アリ、

チ 矢板ハ、一小宿ニシテ、鹽谷郡役所アリ、警察署ハ喜連川ニ在リ、

十三、道路
 其他福居、梁田、田沼、葛生、藤岡、壬生、小山、及ビ黒羽、烏山等ハ、皆本國中重要ノ市邑ナリ、國中街道頗ル多ク、概子平坦ナリト雖モ、其會津地方ニ至ルモノ、及ビ舊陸羽街道ノ如キニ至リテハ、峻坂多シ、

陸羽街道

陸羽街道ハ、東京ヨリ函館港ニ至ル、國道線路ニシテ、下總古河ヨリ宇都宮ニ至ルノ里

程十一里三十三町餘此間野水間々田小山羽川小金井石橋雀宮ノ七驛アリ宇都宮ヨリ阿久津氏家ノ二驛ヲ經岡矢板三島東小屋高久小島ノ六驛ヲ過ギテ磐城白河ニ達ス里程二十一里四町餘アリ而シテ此間ハ明治十七年開通セシ新道ニシテ最モ平坦ナリ、

宇都宮ヨリ白澤阿久津氏家喜連川佐久山大田原及ビ鍋掛越堀芦野ノ九驛ヲ經テ白河ニ達スルモノハ舊國道ナリ、

日光街道

日光街道二三アリ其宇都宮ヨリ徳次郎大澤今市ヲ經テ日光ニ達スルモノハ里程九里二十七町餘アリ、

小山ヨリ飯塚壬生榆木奈佐原鹿沼文挾板橋及ビ今市ヲ過ギ日光ニ至ル里程十五里餘ナリ、

舊例幣使街道

大田原ヨリ矢板玉生船生今市ヲ經テ日光ニ達スルモノハ里程十二里八町餘トス、

上野大田ヨリ福居梁田佐野朽木鹿沼ヲ經テ日光ニ至ルモノヲ舊例幣使街道ト云フ、

關街道

關街道ト稱スルモノハ、谷田貝ヨリ眞岡祖母井、烏山、黒羽等ヲ過ギテ、磐城ノ籬宿ニ出ルモノナリ、

會津街道

會津街道ハ、岩代ノ若松ニ至ル道路ニシテ三アリ、一ハ今市ヨリ高原ヲ經テ、岩代ノ糸澤ニ出ルモノ、一ハ佐久山ヨリ鹽原ヲ過ギテ、同ジク糸澤ニ出ルモノ、一ハ氏家ヨリ板室ヲ經テ、野際村ニ出ルモノナリ、宇都宮ヨリ、常陸水戸ニ至ル街道ニアリ、一ハ道場宿、祖母井、茂木ヲ經テ、野田ニ

水戸街道

出ヅルモノ、之ヲ道場宿通リト稱ス、一ハ石井、鐺山ヲ經テ、片庭ニ出ルモノ、之ヲ石井通リト云フ、

鐵道

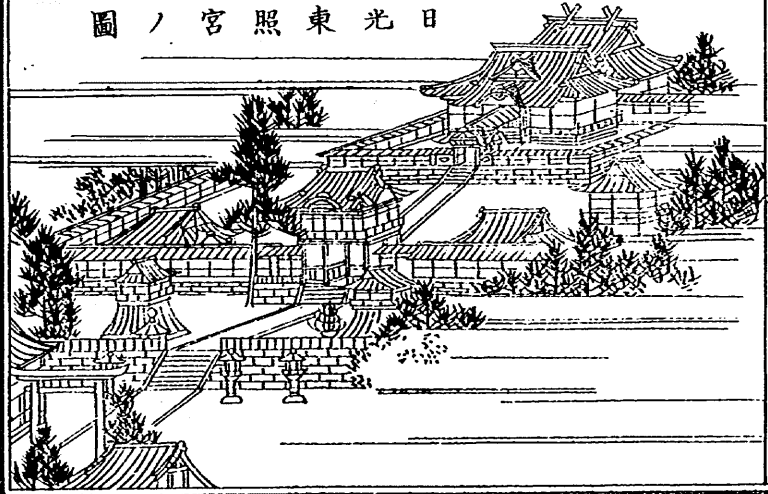
鐵道ハ、國道ニ沿ヒテ布設シ、東京ヨリ白河ヲ經テ、仙臺ニ通ズ、運輸極メテ便ナリ、

十四、名所舊蹟

日光ハ、徳川家康及ビ其孫家光ノ廟社アリ、幕府ノ盛時、海内ノ富ヲ盡シ、美ヲ極メテ之ヲ營メリ、宮殿ノ壯麗、堂塔ノ美觀、本邦中之ニ及ブモノナク、世人ヲシテ、日光ヲ觀ザレバ、共ニ結構ヲ語ル可ラズト言ハシムルニ

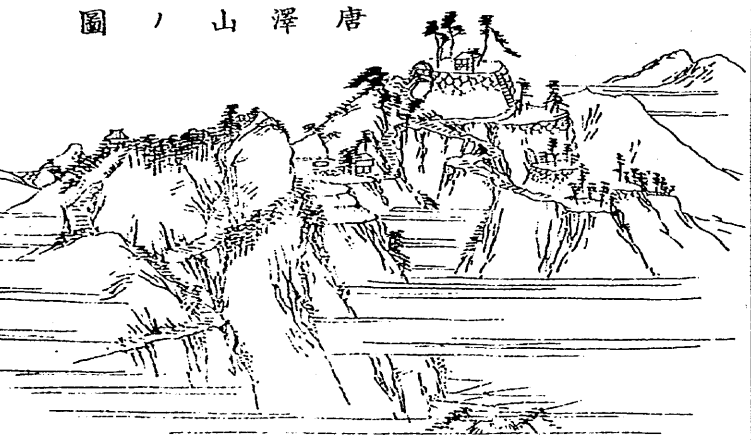
至ル、且、山中頗ル景色ニ富ムヲ以テ、廟所ニ詣スルモノ、山水ノ勝ヲ探グル者、常ニ其跡ヲ絶タズ、唐澤山ハ、安蘇郡ニ在テ、田原藤太秀郷ノ城趾ナリ、絶頂ニ大炊ノ井尚ホ存ス、側ニ天工ノ太鼓櫓

日光東照宮ノ圖




鏡岩屏風岩等アリ、近頃有志者協同シテ、君ノ法號ニ因リ、東明會ヲ設ケ、義捐金ヲ以テ、祠宇ヲ建テ、唐澤山神社ト稱ス、
 ハ、那須國造ノ碑ハ、那須郡湯津上村ニアリ、古昔文武帝ノ朝ニ建設セシモノニシテ、高四尺、花崗石ヲ以テ之ヲ造ル、本

唐澤山ノ圖



邦第一ノ古碑ナリ、
 二藥師寺ハ、河内郡ニ
 在リ、神護慶雲年中、
 弓削道鏡謫居ノ地
 ニシテ、其墓ヲ道鏡
 塚ト稱ス、
 ホ同郡國府村ハ、古昔
 下野國府ノ在リシ
 地ナリ、
 ハ本國ハ、昔上野ト共

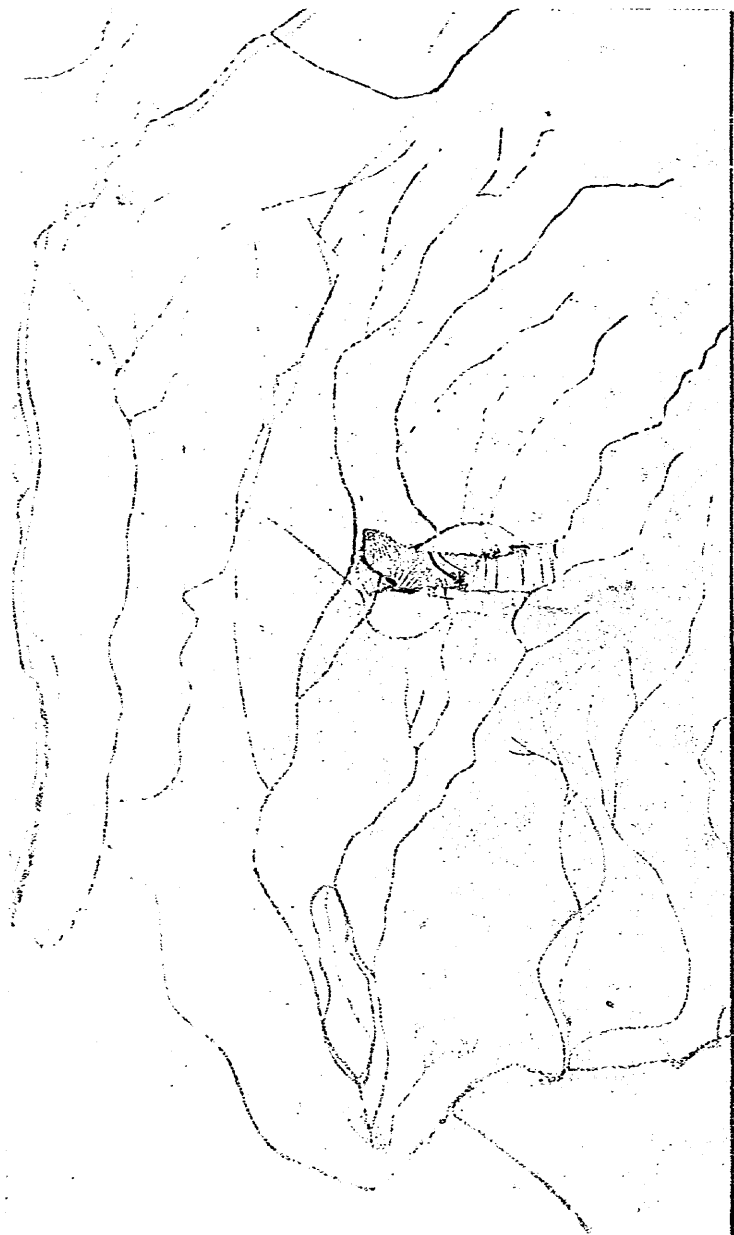
那須國造之社



十五附説

二、佐野笠懸野ト稱セシ草野ナルヲ以テ、毛
 野國トセリ、仁徳帝ノ朝ニ至リ、渡良瀬川ヲ
 境トシテ、上毛野下毛野ノ二國ニ分テ、後復
 改メテ今ノ下野ナリ、

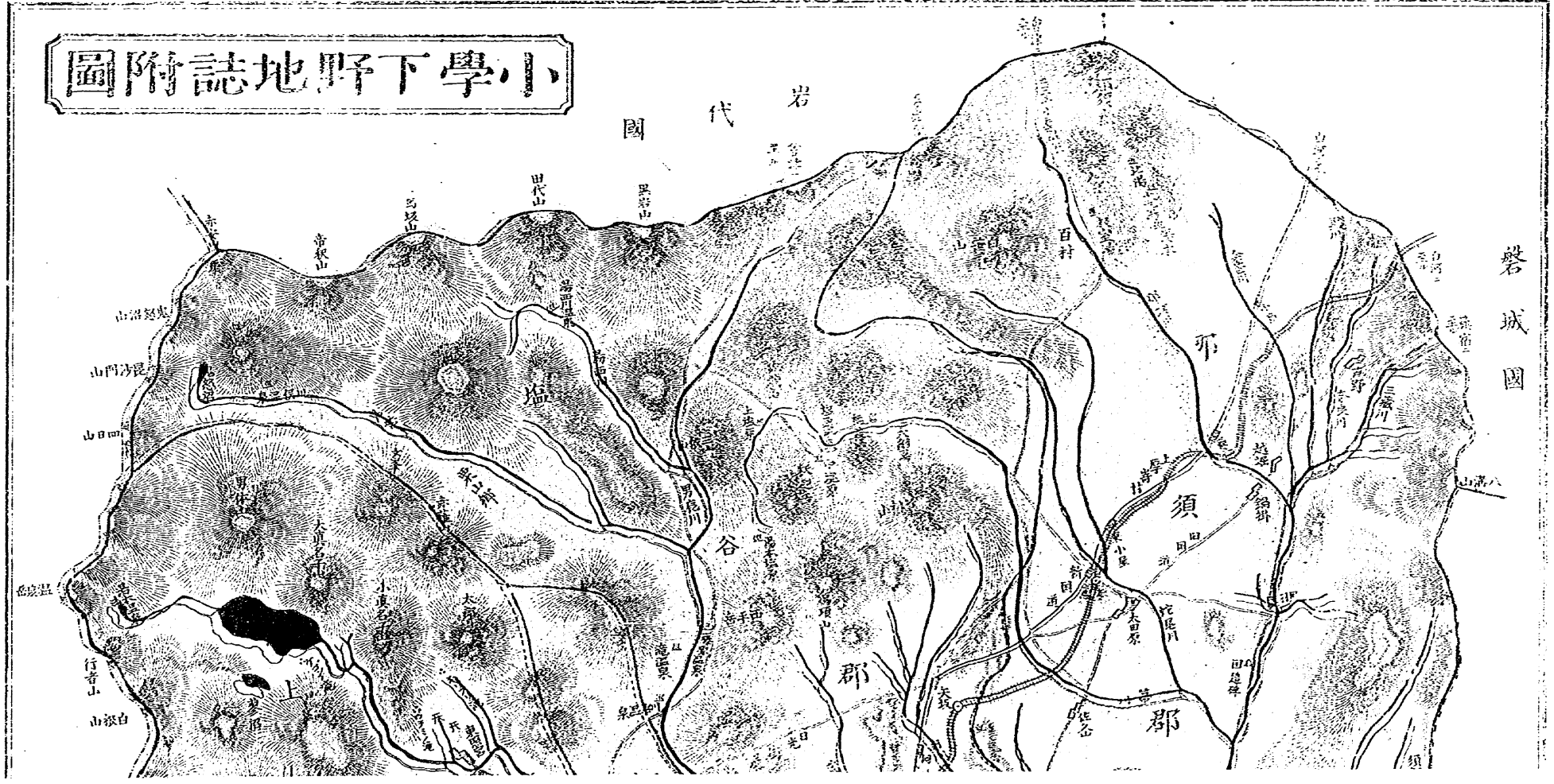
小學下野地誌終



小學下野地誌附圖

岩代國

磐城國





凡例

國界 變山岳
 郡界 下神社
 道路 五法基碑
 鐵路 五温泉
 川 五名勝

常陸國


下總國

武蔵國

上野國

上野國

常陸國

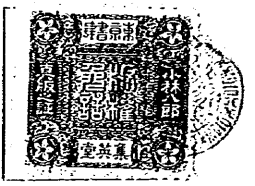


K12-D.2

明治十九年一月十五日版權免許
同廿一年五月廿三日印刷
同五月廿八日訂正再版

定價金拾五錢

下野地誌附



編輯者

前川一郎

神田區駿河臺袋町四番地

發行者

東京府平民
小林八郎

日本橋區通旅籠町十一番地

印刷者

桑原三

本郷區菊坂町八十一番地

東京日本橋區通旅籠町十一番地

集英堂本店

大賣捌所

栃木縣下宇都宮大工町四十一番地

集英堂第一支店

大坂東區博勞町四丁目十三番地

集英堂第二支店

