

拾遺
日本地誌略
竹内壯三郎編輯
全

東
大正教育會館圖書室
第三架
二四
架
一
番
號
自
面
架
號

267
173
生意氣
一本

K110,26
17,3

B 6

821



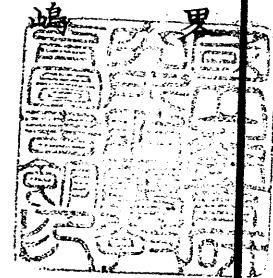

拾遺

明治九年二月

小笠原嶋之部

日本地誌略

三書房發兌




明治九年圖書寮交付

當島ハ伊豆國ヲ距ル二百六十餘里以南ノ大洋
 中ニシテ英國綠威偏東經一百四十二度十五分
 ヲ島ノ中央トシ北緯二十七度十二分ヨリ迄南
 二十六度三十分ノ間ニ碁布シテ一區ヲナス大
 小九十四島アリト雖モ要スルニ父母兄弟姊妹
 姪ノ外五六島ノ指數スベキアルノミ其餘ハ囓

日本列島
嶮ノ波間ニ屹立セル者ニソ島ト名クルニ足ラ
ズ紀元二千二百五十二年文錄信濃國深志城王
小笠原民部少輔豐臣太閤秀吉ノ命ヲ受テ始テ
此島ヲ檢出シ其後國產ヲ東照公ニ獻ズ公大ニ
之ヲ賞シ永ク之ヲ領シ小笠原島ト稱セシム外
國ノ人ボニント稱スルハ無人ノ轉音ナリト云
其子長直ニ至リ海路遼遠風波險惡加ルニ海外
交通ノ令嚴ナルヲ以テノ故ニ中絶セリ承應中
紀伊ノ柑船此ニ飄着シ歸後狀ヲ具ノ官ニ訴ノ

官再々開墾ニ着手スルノ意アリ長崎人島谷某
等ヲソ搜檢セシム是ヲ按巡ノ初トス其後享保
二年長直ノ孫宮内貞任渡海ヲ官ニ乞テ出帆セ
シニ舟覆没シテ遂ニ歸ラズ其五年元文天明寛
政ノ度諸國舟人等洋中颶ニ遭テ此ニ至リ淹留
スルヲ五六年或ハ二十年ニノ歸ル憲司縣令皆
奉ノ訪問ス稟帖各小異アリ是ヲ以テ幕府田村
元長ニ命ノ再々探索セシム果サズノ歸ル二千
四百九十八年天保陸中國氣仙船頭三之丞飄蕩




ノ此ニ至ル既ニ外人ノ
 移住ナル者アリ文久中
 幕府水野筑後守等ヲ遣
 シテ又島中ヲ巡察セシ
 ム然後直ニ今日ニ至ル
 父嶋ハ北ニ在テ當區ノ
 最大島ニシテ周回九十五
 里餘全島岩石多ク地味
 モ又宜シ

洲崎村ハ島ノ西方中央ニアリ外人稱シテ「チーフ
 ビールレーグ」ト云北大村ノ岬ニ對シテ一大灣ヲナ
 ス之ヲ二見港ト云灣口ニ大小ノ二島アリ北ヲ
 烏帽子岩ト云フ南ヲ野牛島ト云其落潮ニ當テ
 ハ歩ノ往還スベシ全島ハ石山ニメ野牛多ク棲
 メリ北方山下ニ大洞アリ其口三門高各五六丈
 洞中舟行自在ニメ妨ケズ洞ノ傍ニ山アリ其形
 円錐ノ如シ飯盛山ト云該島進港船ノ認テ以テ
 標ト為ス所ナリ洋人之ヲ「ユカロフ」ト云

北袋澤村ハ洲崎ノ東方山間ノ廣地ニノ前灣ヲ
小港ト云川アリハ瀬川ト云水源布瀑ヨリ發ス
本島第一ノ河流ニメ舟楫ヲ通ス可シ其上流ノ
溪谷ヲ魁鼠谷ト云南山ニ迫リ崖ノ高數十丈直
立壁ノ如ク岩石皆龜甲文ヲ為シ樹木隱翳日光
ヲ漏サス所謂耶馬溪モ自一步ヲ讓ル可シ
時雨瀑ハ魁鼠谷ニアリ高六丈餘絶壁ニ排貼メ
下ル常世瀑其東方ニアリ
南袋澤村ハ北袋澤ノ南ニ在テ地形相似タリ川

アリト雖モハ瀬ニ及バズ
南崎ハ全島ノ南端ニノ遙ニ母島ニ相望ム西方
稍平坦ナリ其東角ノ海岸礫石ヲ出ス白堊アリ
質重クソ粘ル又硫黄アリ岬ヲ離テ小嶼無數
リ森立ソ孰ヲ東ルカ如ク眺望極テ佳絶ナリ
千尋石ハ南崎ノ東ニノ全島ノ南岸ナリ高五六
十大斷岸絶壁攀援ス可カラス波濤モ亦險惡ニ
シテ洋中平穩ノ日ト雖モ特リ狂浪天ヲ拍テリ
巽岬ハ全島ノ巽位ニ在テ亦懸崖ナリ



巽港ハ東南ノ港ニノ港
 口二三町奥行ハ九町ア
 リ東北ノ風ヲ除クノ外
 波浪高カラス小舩ハ亦
 碇泊スルヲ得ヘシ然レ
 此港ハ唯一條ノ流アル
 ノミニノ平地ナレ此ヨ
 ノ北初寝浦釣濱ニ至ル
 ノ間委ク絶壁斷岸ナリ

扇浦ハ大港西南ノ方第一ノ灣ナリ前ニ要石アリ
 リ遙ニ大村ト相對シ後ハ平丘連互ノ丸山鑑山
 ニ至ル左ニ二見港ノ口ヲ望ミ最モ泊舟ニ便ナ
 リ
 丸山ハ扇浦ノ東ニアリ西ノ方鑑山ト相對ス
 鑑山ハ丸山ノ西北ニアリ扇浦ヨリ巽港ニ至ル
 者必ズ此南山ノ間ヲ經過ス
 初寝山ハ鑑山ノ東ニアリテ其禁ハ即チ初寝浦
 ナリ

境浦ハ二見港内ニアリ奥村洲崎村ノ界ニノ流水アリ沙地頗ル廣シ

旭山ハ全島第一ノ高山ニノ二見港ニ瞰ム港外ヨリ鉦ク見ユルヲ以テ進港ノ標準トナス南麓ニ飛泉アリ屏風瀑ト云

奥村ハ大港ノ真ニ在テ西清瀬川ヲ以テ大村ニ接シ東境村ニ至テ洲崎村ニ接ス海濱白砂ニシテ

港深ク風衝強カラズ故ニ波浪殊ニ平穩ナリ清瀬ハ奥村大村ノ界ニアル川ヲ云河口稍深ク

三板船ヲ泊スルニ足ルベシ

大村ハ大港ノ西岸ニシテ沿海平地尤モ廣シ東清瀬川ヲ隔テ奥村ニ接シ北後ハ宮濱ニ至リ南海

口ニ至テ洲崎野半島ト斜對ス其前ニ烏帽子岩アリ

肚山一名大根山大村宮濱ノ中間ニ屹立ス全山岩石ニシテ燧石多ク且香氣アル枯木最モ多シ

宮濱ハ白砂ニシテ平岡アリ北兄島ト一海峡ヲ隔テ相對ス此峽頗ル底深シ延宝中太神宮ヲ此ニ

鎮座セリ

兄島一帯父島一帯附屬ノ最大島ニシテ父島ノ北ニ在
 テ宮濱ト相對ス其間十町ニ滿クモ周回四里餘
 周圍ミナ絶壁ニシテ登ル可カラズ只南方東鳴ト
 斜ニ對セル方ニ砂濱アリテ船ヲヨメヘシト雖
 モ浪高ケレバ往々危険ナルマレニ流水アリテ
 海中ニ注ク此所ヲ野岸原ト云
 見返山ハ當島ノ最高山ニシテ登臨父島ヲ一望ニ
 盡スバシ北ニ當テ平高ノ岡地アリ野牛多ク接

メリ
 瀑濱ハ當島ノ西岸
 ニシテ飛泉アリ崖ヨ
 リ海中ニ落ツ瀑口
 ヨリ流ニ沿テ登ル
 可シト雖モ海濱岩
 石多クノ頗ル危険
 ナリ
 弟島一名豚島一名兄島ノ北

北港ヨリ遠望之圖



ニ在テ父島ヲ距ル一里餘島内委ク岩石ニシテ海
岸モ亦砂濱ナク其周回ハ三里弱英人は是ヲ「ステ
プル」トシテ謂フ

東島ハ父島ノ東ニ在テ初寝浦ニ對シ相距ル半
里餘ニシテ周回二十九町餘アリ島内平夷ノ地
アリト雖モ岩石高ク聳テ小船モ着岸スルヲ得ス
西島ハ兄島ノ西ニ當テ父島大村北後ニアリ父
島ヲ距ル二十餘町島上平地ニシテ樹木岩石共ニ
多カラズ其周回ハ二十八町許

南島 旧名 袋港 父島南岬ノ南ニアリ相距ル十町餘全

島委ク岩石ニシテ樹木ヲ生セズ其状鹿角ノ如ク
甚堅牢ニシテ間石乳ノ垂下セルアリ池アリ方一
町許諺ニ一渠ヲ以テ海潮ニ連ル是ヲ袋港ト云
是ヲ去ル數歩砂原ニシテ池アリ一ハ狹隘ノ内ニ
シテ激浪ヲナス岩下海ニ通スルヲ以テ魚類多シ
一ハ微波モ生セス砂上岩石潔白ニシテ積雪ノ如
ク全島第一ノ奇石ト謂フベシ
北島ハ弟島ノ北ニ當テ周回凡十町許全島周圍

委ク絶岩ニノ登ル可ラズ

母島ハ父島ノ以西十三里ニ在リ綠威偏東經百四十二度八分北緯二十六度三十七分十秒ニ位ノ周回九里此島樹木蔚鬱トノ父島ノ岩石多キカ如クナラス地味樹藝ニ宜シト雖モ船ヲ繫ク可キ港少シ

沖村ハ當島ノ坤ニ在テ港内狹小且暗礁多ク大艦ヲ泊スル能ハス村田流水アリ港内ニ注ク此港ニ灣ニ分レ一ハ沖村ノ前ニ一ハ脇濱ノ前ニ

彎曲ス暗礁磊石多ク着舟便ナラス故ニ諸國ノ船舶此ニ來ルモノ多クハ此港ノ南方五六町或ハ七八町ノ所ニ投錨セリ

脇濱ハ沖村ノ南部ニシテ海岸磊石多ク船ヲ寄難シト雖モ山足頗ル平地アリ此浦鮫魚多ク寄來ヲ以テ又鮫浦ト名ク

向島ハ沖村ニ相對ルヲ以テ名ク沖村ヲ距ル一里餘島内過半元山ニノ四方岩石多ク東側沙濱アリト雖モ風波烈ク舟ヲ寄ス可カラス其周回

ハ一里十町餘

二子島ハ形ヲ以テ名ク沖村ノ海上ニ在テ最小ノ嶼ナリ

丸島一名鰻頭島亦形ヲ以テ名ク

南岬ハ全島ノ南端ニアリ

南浦ハ兩岬ノ東ニアリ海水灣ヲ為テ前ニ一小

島アリ平地アリト雖モ海濱磊石多ク風波烈ク

且海峡潮勢銳キヲ以テ泊舟ニ便ナラズ

小富士ハ南浦ノ稍東海水一曲折セル所ニアリ



山形駿河ノ富岳ニ彷彿

タリ此山ヨリ東奥ニ至

レバ樹木生茂ノ山氣岑

鬱タリ鼯鼠多ク棲止レ

海濱ハ藤九郎魚レ

西浦ハ島ノ西方ニアリ

山裾平地アリト雖モ海

濱磊石多ク且大洋ニ面

ルヲ以テ風波強ク船ヲ

寄フルニ難シ

三角岩ハ南ノ出崎ニアリ

乳房山ハ全島ノ高峯西浦ト沖村ノ間ニ在テ東ノ海岸ノ方ニ偏立セリ四方ミナ同ク形乳房ニ似タリ故ニ名ク海船ノ此ニ來レルモノ皆此山ヲ望テ準ヲトル山高定側四千二十六尺樹木頗ル繁茂セリ

劍光山ハ乳房山ヨリ南山ヲ隔テ南部沖村ノ方ニ偏在セル元山ニノ片面僅ニ叢木ヲ生ス此山

沖村ヨリ望ムニ形劍尖ニ似タルヲ以テ名ク頗ル嶮岨ニ攀躋スベカラズ

東岬ハ島ノ東ニアリ凡テ島ノ東側ハ委ク懸崖ニシテ海灣ヲナスト雖モ船ヲ寄フヘキ地ナク関壑スヘキ所ナレ然レハ絶壁ノ間ニ野芭蕉椽櫛等間錯叢生セル状海上ヨリ之ヲ望ム直ニ畫圖ノ如シ

北村西部ハ島ノ北岸ニアリ海濱磊石ニノ平地頗ル廣シ父島ニ往還スル山ヲ踰テ沖村ニ赴ク

凡二里半程此地溪流アリ港ニ注ク流ハ細流ト
雖モ水最モ多シ

北村東部ハ島内第一ノ良港ナリ港口北ニ向テ
恰モ父島ノ南岬ニ對ス口廣二十餘町與行モ亦
之ニ同シ此港奥ニ至テ三灣アリ二灣ハ港口ニ
對シ一灣ノ最大ナルモノ屈曲シテ山間ニ海灣
シ正ニ北村ノ前ニ當レリ海水深ク且山勢曲折
セルヲ以テ灣口ヨリ之ヲ望ニ見エザル所アリ
故ニ避風碇泊頗ル便ナリ

乾岬ハ北村港ノ西ニアリ此岬海中ニ斗出スル
十町餘兩岸絶壁ニシテ登ルヲ能ハス前ニ一礁アリ
兜岩ト云

片港ハ全島ノ東ニ在テ北村ト腹背ヲ為セリ即
石門岬ヨリ北ノ出岬ノ間ニシテ一海灣ナリ海濱
石門ニ近キ方ハ委ク磊石ニシテ北方稍平砂ナリ
灣口大洋ニ面シ衝浪強キヲ以テクヌ船ノ外小
舟ト雖モ登ル能ハズ其北村ニ至ル十餘町ノ間
平岡ノ地アリ海岸ノ山上ト雖モ椰樹數株アリ

此ヨリ西浦ニ連テ山中林木山猪多ク且ヘゴ繁茂セルヲ以テ椰子谷ト名ク

石門岬ハ片港ノ南岸ナリ石門三門アリテ三又ヲナシ海潮ヲ吞吐スル状特ニ奇觀ナリ

姉島ハ母島ハ南ニ在テ相距ル三里周回一里十二町餘母島ノ周囲ニアル島嶼ノ内最大一ノ島

ニソ四方懸崖ニソ登ル可カラス北方ニ聊沙濱アリト雖モ風浪險惡舩ヲ寄ル能ハス且濱ニ餘

地ナク直ニ壁立山ナルヲ以テ耕墾ナシ難シ然

リト雖モ樹木ハ生茂セリ

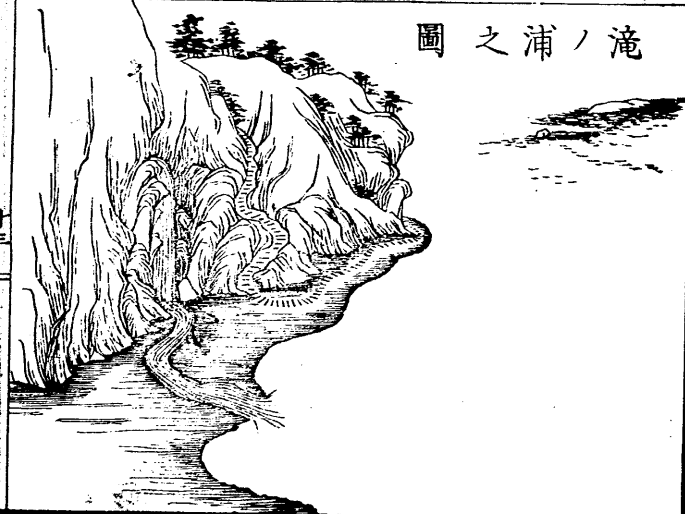
妹島母島ノ南稍東ニ

ニ在テ相距ル三里周回一里五町許姉ニ亞

ク島ニソ形勢モ亦同シ

姪島ハ姉妹島ニ連テ猶其東南ニアリ母島

滝ノ浦之圖



ヲ距ル三里十六町餘形勢姊島ニ彷彿タリ其周
回ハ三十五町許

平島ハ母島ノ沖村ト姊島トノ間ニ在テ沖村ヲ
距ル一里十四町周回三十町許此ノ方ニ沙濱ア
リ舩ヲ寄スベシ山上麥ク平坦ニメ閑墾スベシ
ト雖モ水ナク且風衝強キヲ以テ住居為シ難カ
ルベシ此島ヨリ沖村ノ間鯨魚ノ往來スル夥ク
且島内野羊多シ

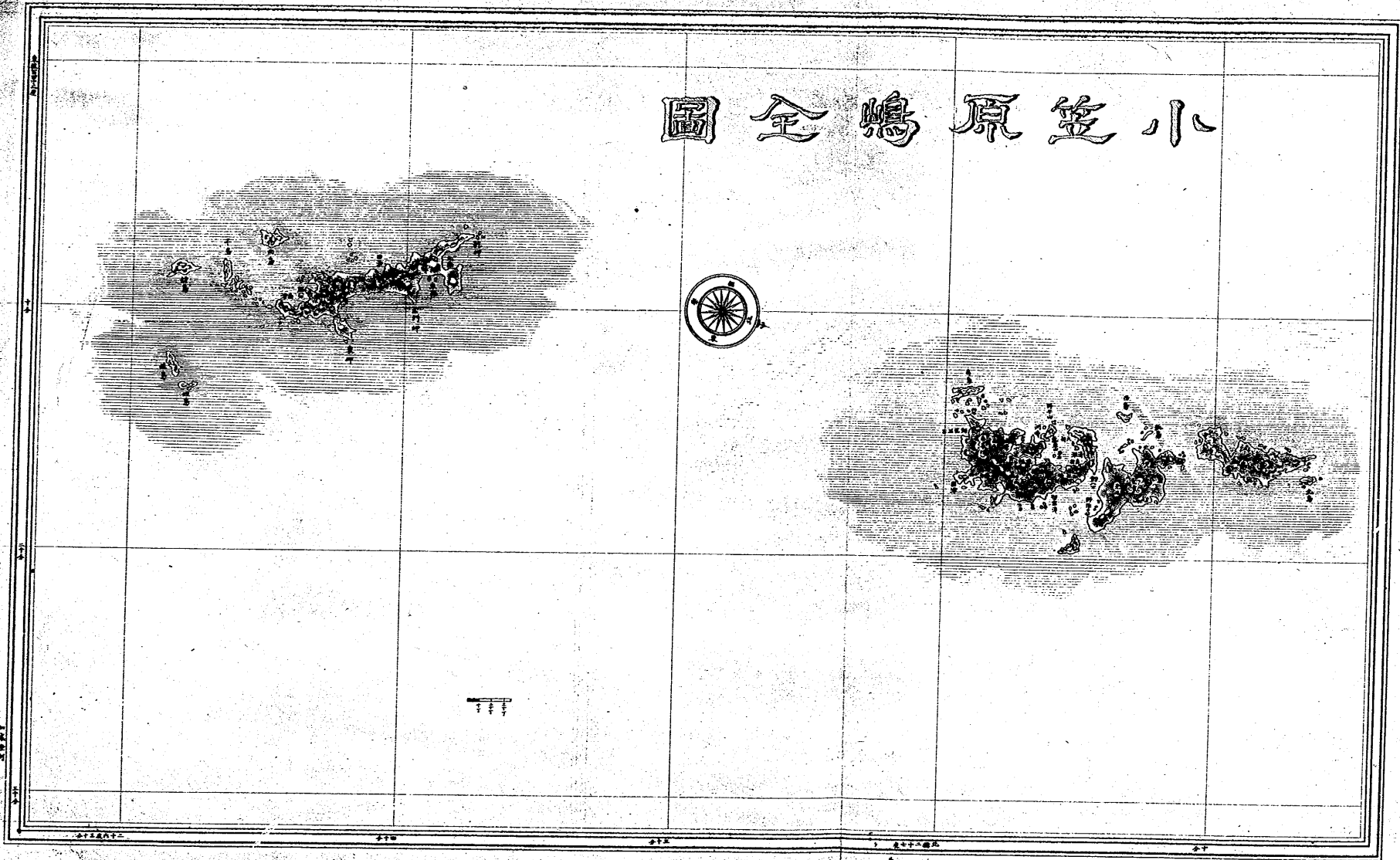
産物ハ椰子樹シツマナ樹樟檬椶櫚桑蜜柑鳳梨

野芭蕉砂糖黍蕃薯西瓜長西瓜 枕瓜ヤム山芋

タロ芋南瓜雞鴨野牛猫鼠山猪鼯鼠海龜大鰻ノ

手長鰻 海鰻 白蟹 蟹類 婦皿貝

小笠原島全圖



K110,26-17,3

明治九年
二月出版

編輯者
出版人

濱松縣士族

竹内壯三郎

東京府平民書肆

樋口徳藏

第五大區四小區
田代町八番地

山中孝之助

山崎清七

高木和助

小林喜右衛門

鈴木勘治郎

山中市兵衛

梶屋喜兵衛

紀伊國屋梅次郎

紀伊國屋源兵衛

發賣所
東京
書肆