



B 6

935



上田 正庸 著  
廣田 巖 磨 校

卷之壹

# 改訂日本地誌略附圖

東京書林 江戶藤喜兵衛藏版



日本地誌畧附圖考微叙

纂者日本地誌略附圖布于世學者按以究  
其類者便矣唯地於山川海岸等處主其西  
險者稍有不符余等所聞焉今茲十月  
郵送此圖就各方府縣學校之諸君以清賢  
即見允或據實地而來松浦入或以管内改之  
圖本考訂之前後皆按清海洵厚賜或余  
於此原則前疑悉水解顧何幸獲尚友

之助如此也不特余等有差使學者編得見之  
 則其裨益益大乃與醫僚謀編纂類成俾  
 垂肆江藤氏鑲諸梓於是并以為此舉之  
 說于卷首云

明治九年十二月

東京第一中學區

第六番公立小學  
 石馬學校訓導

山岡景福識

同校教員

山崎峰石書



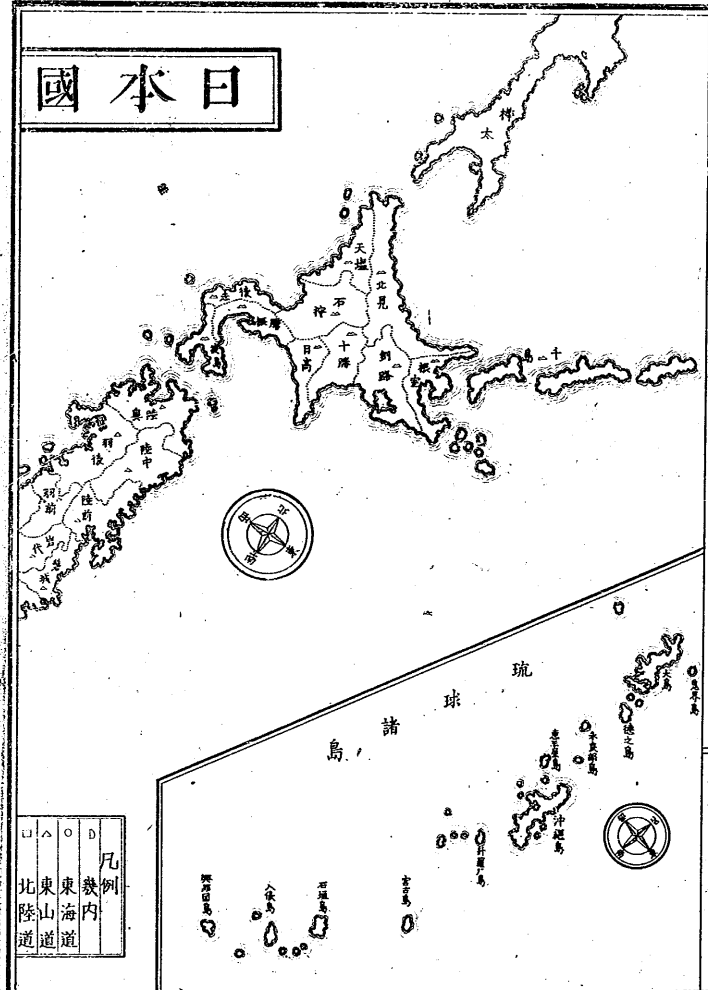
五進字類  
 卷中

考明人之文  
 心代叙

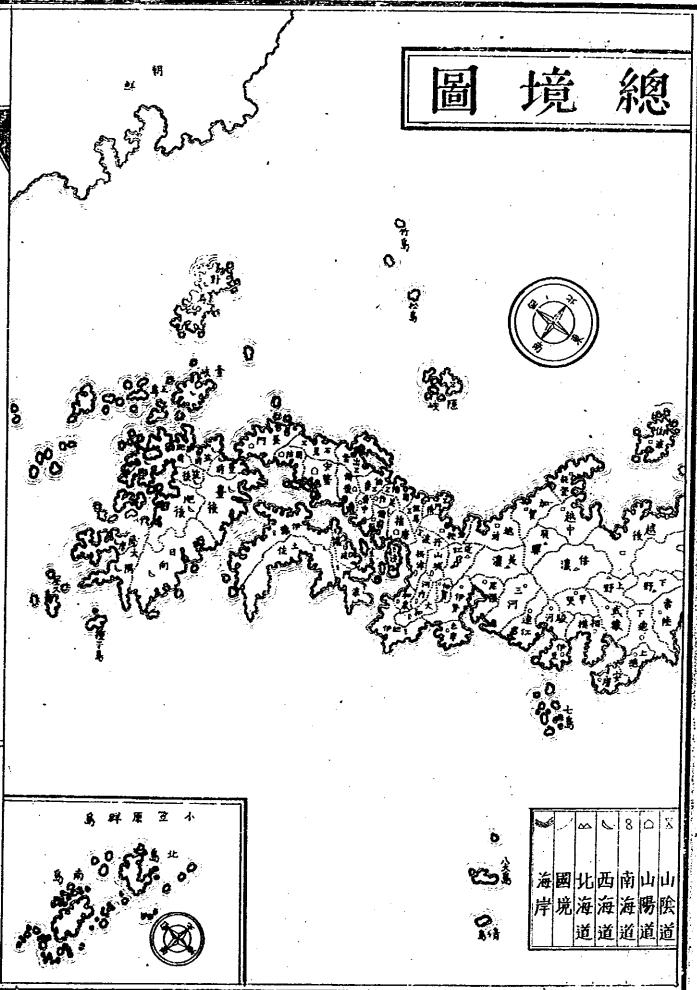
真嘉



# 日本國








# 總境圖



日本地誌畧附圖卷之一

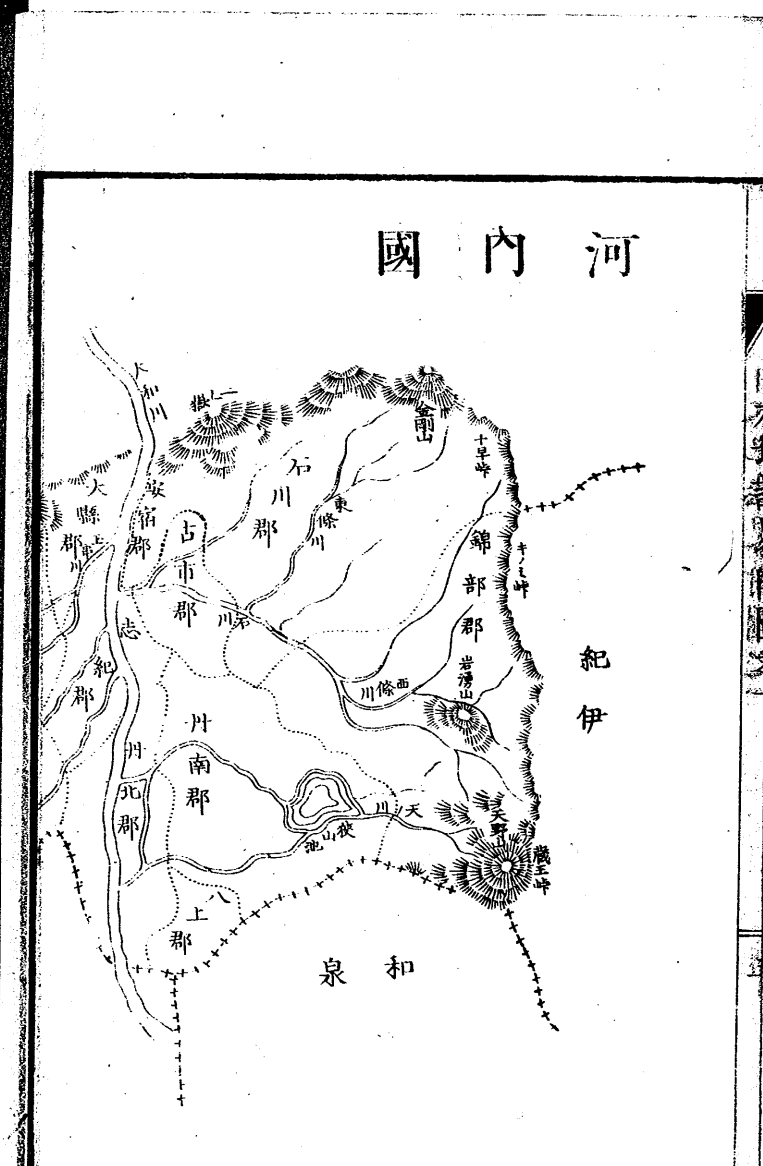
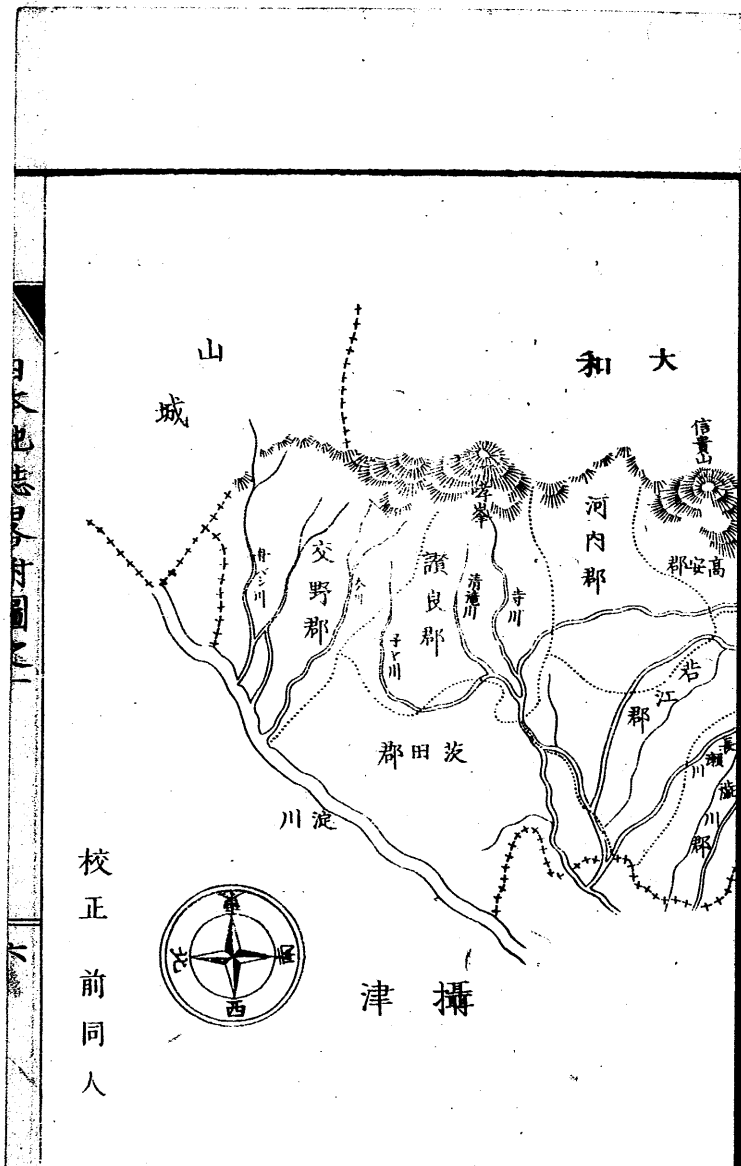
標目

- 山城 大和 河內 和泉 攝津 伊賀
- 伊勢 志摩 尾張 參河 遠江 駿河
- 甲斐 伊豆 相模 武藏 安房 上總
- 下總 常陸

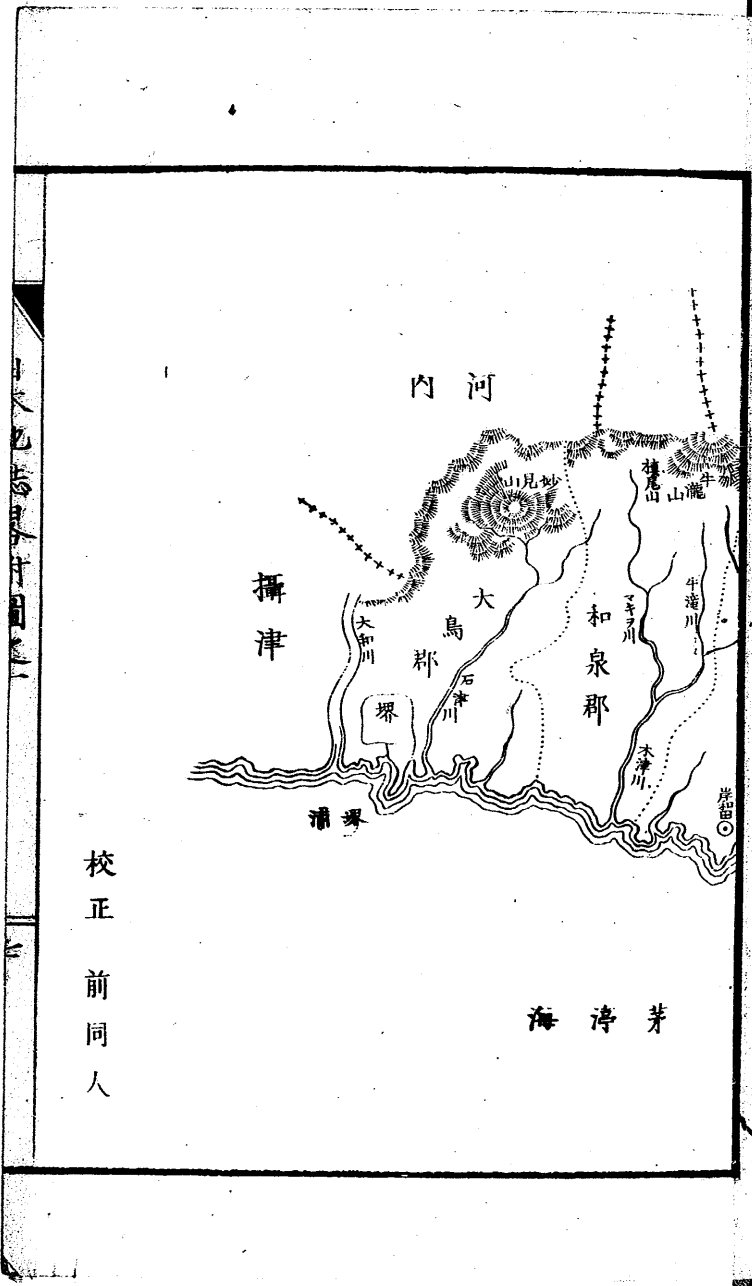
	
岸 海	境 國
○ 村 町	◎ 城 市
	
	境 郡
△	
佛 閣	神 社
▼	
舊 跡	名 所
	脉 河





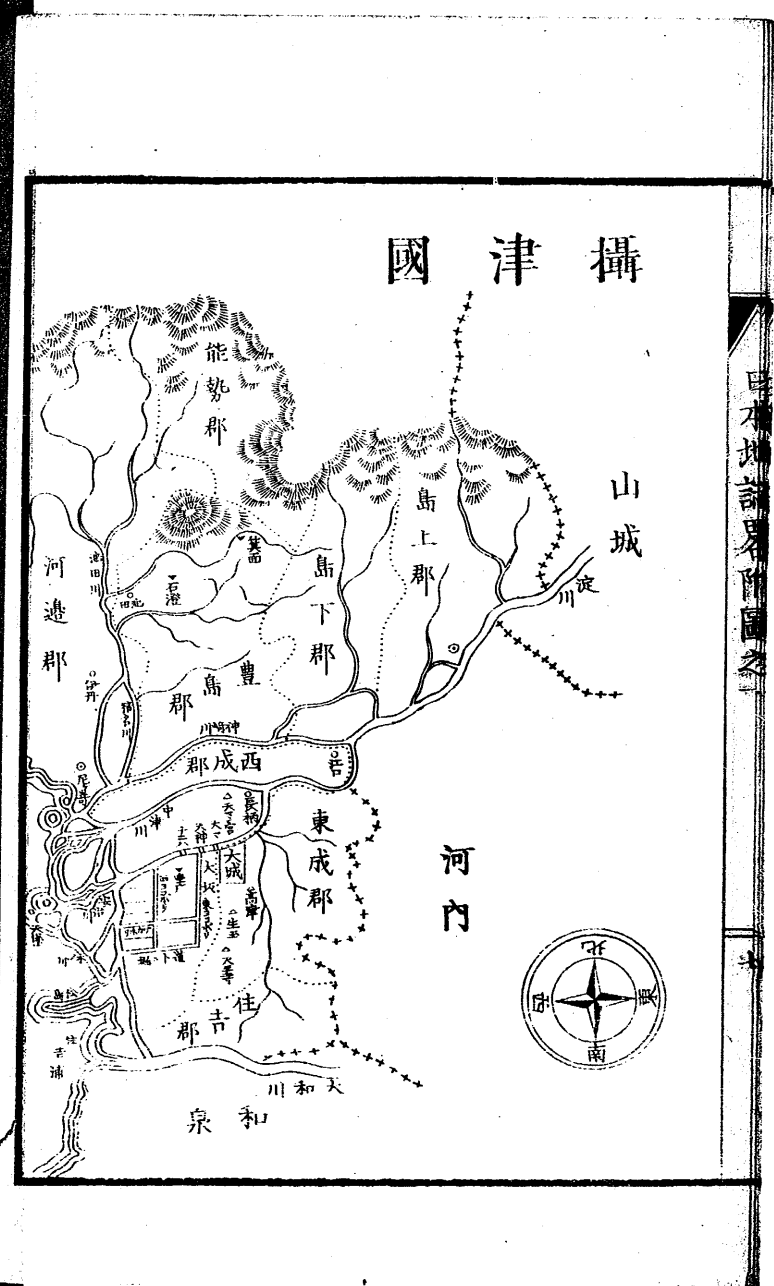




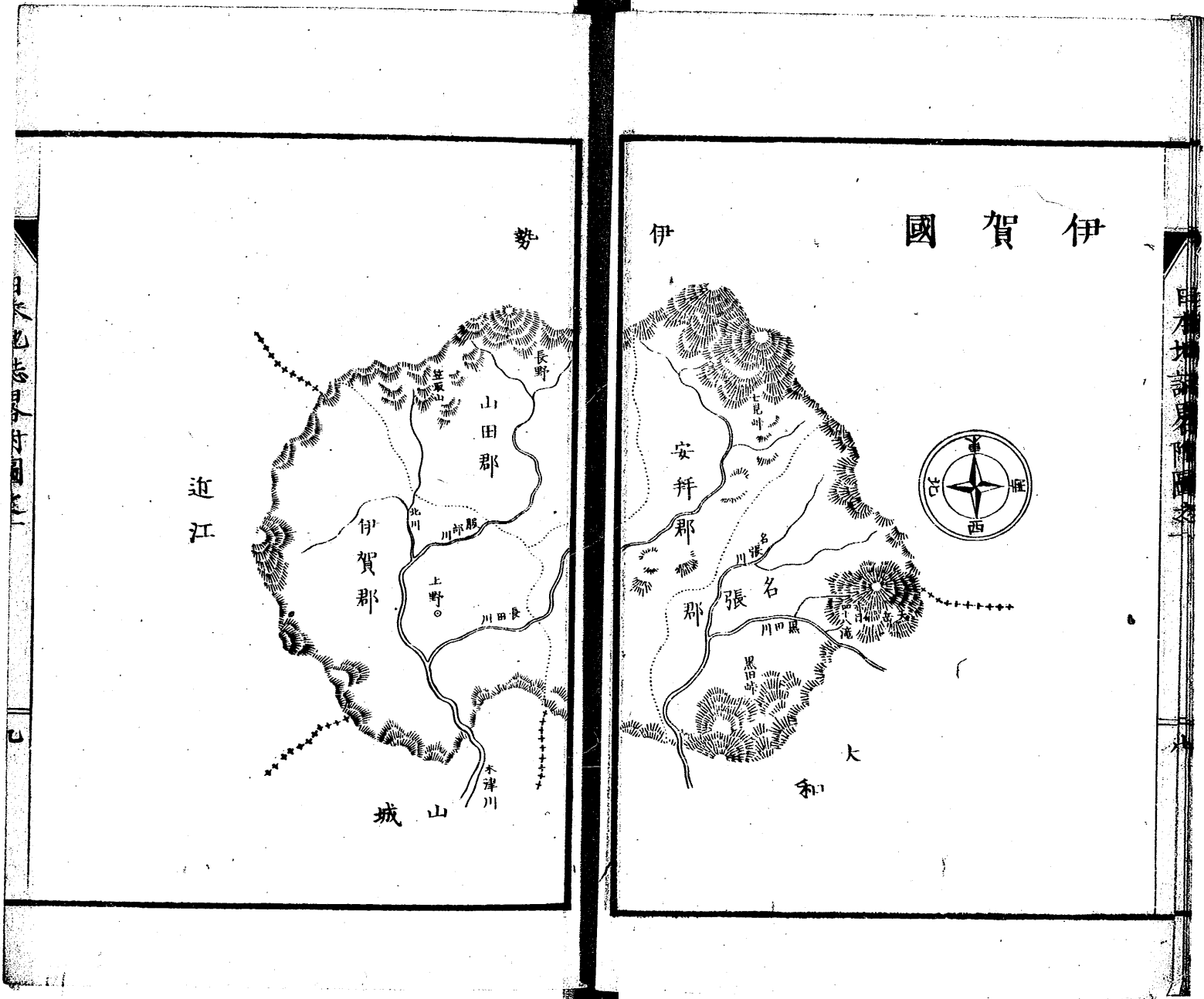


校正  
前同人





日本地圖卷之...



勢

近江

山田郡

伊賀郡

上野

城山

伊

伊賀國

安拜郡

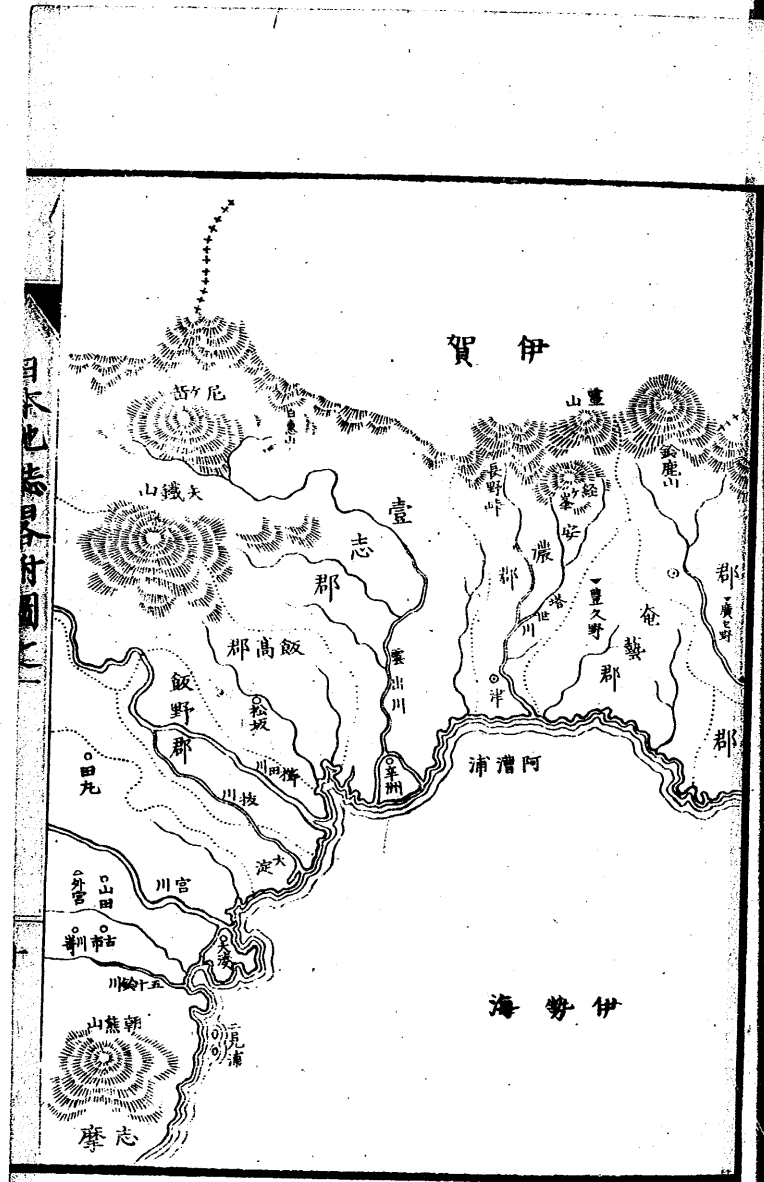
郡

名張郡

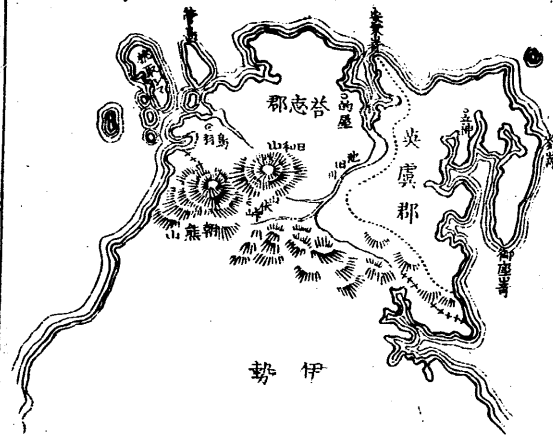
大和



日本地理書

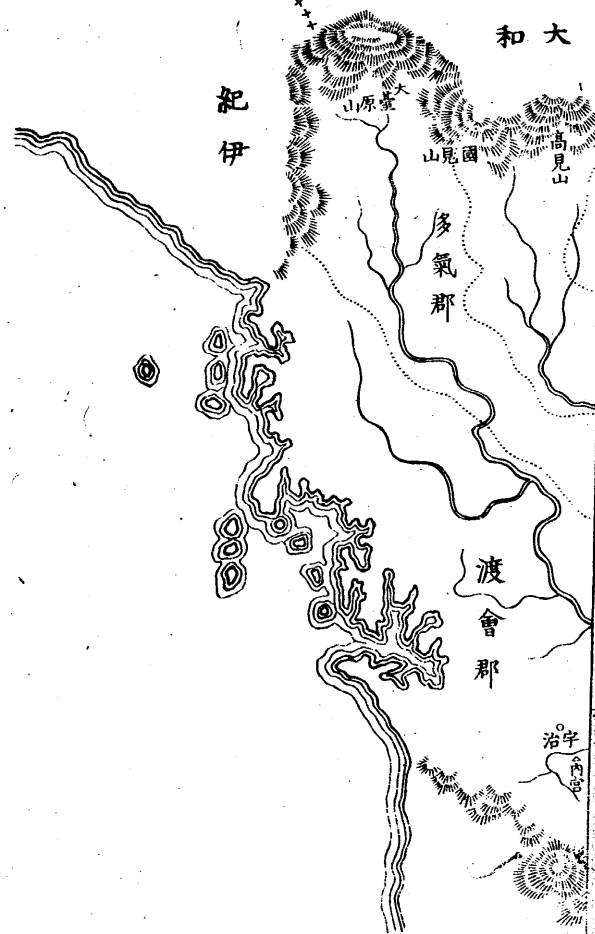


志摩國



志摩國


大和



大和

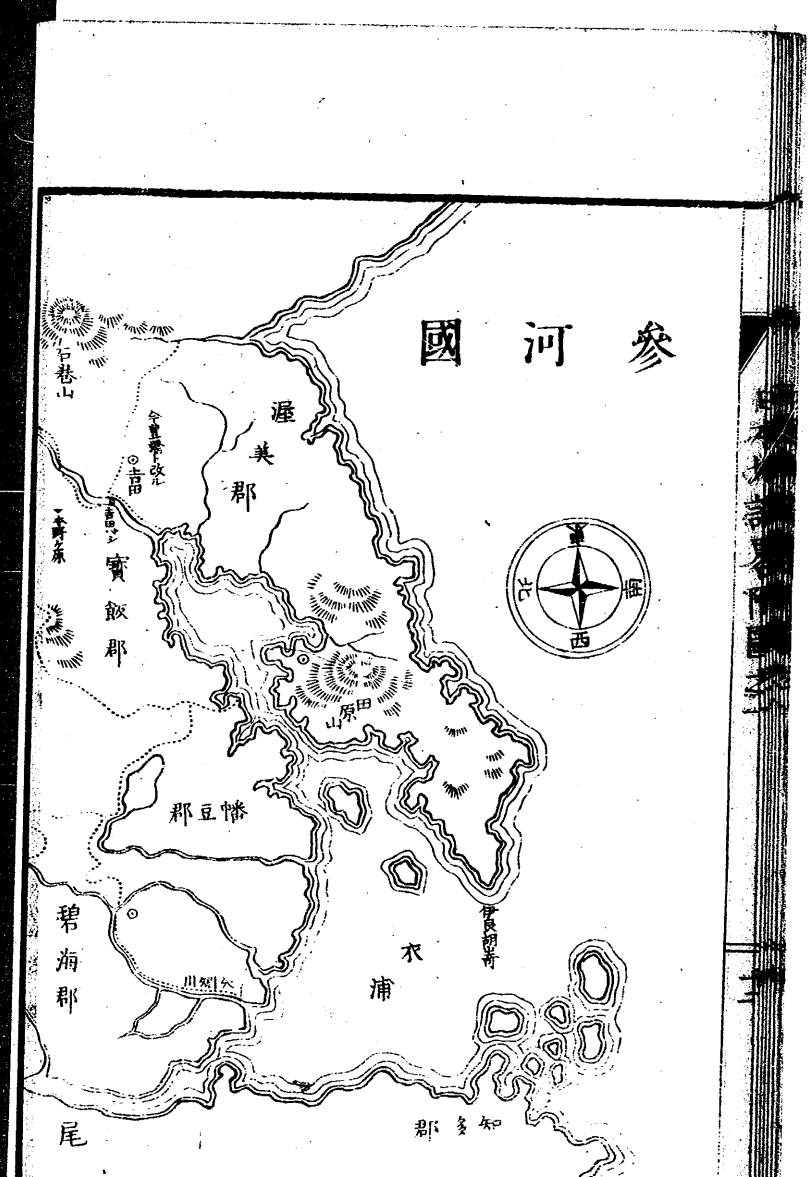
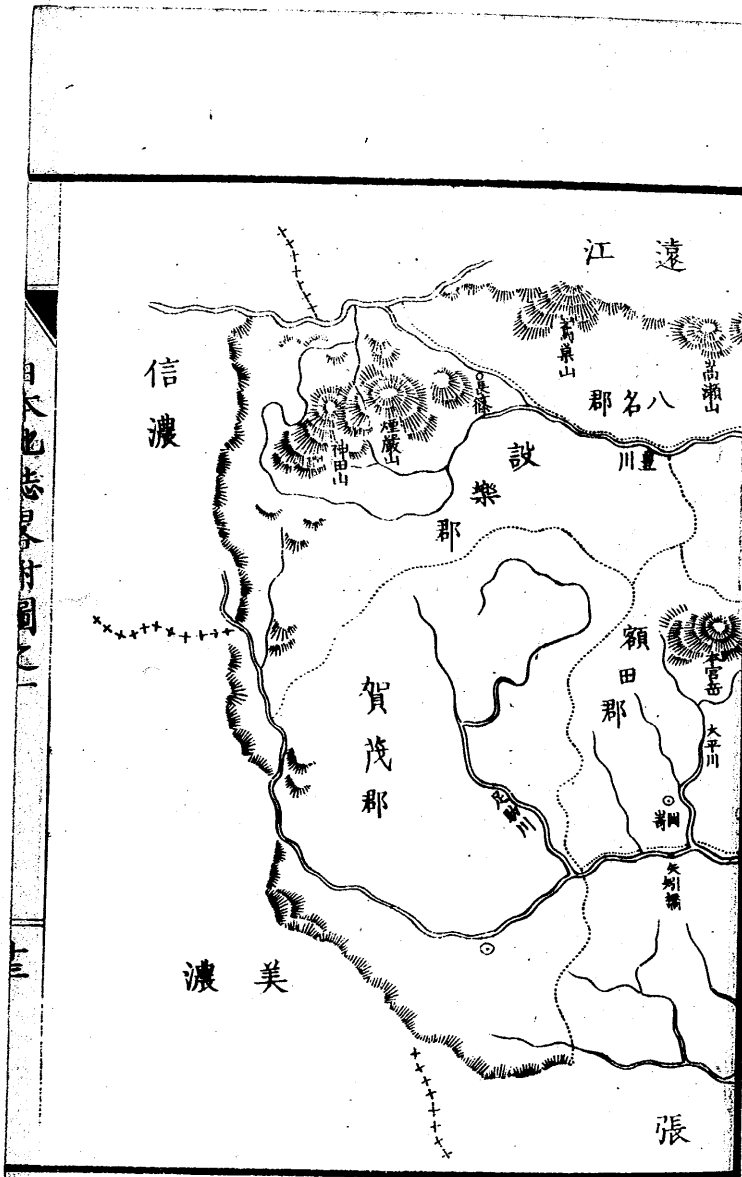
尾張國

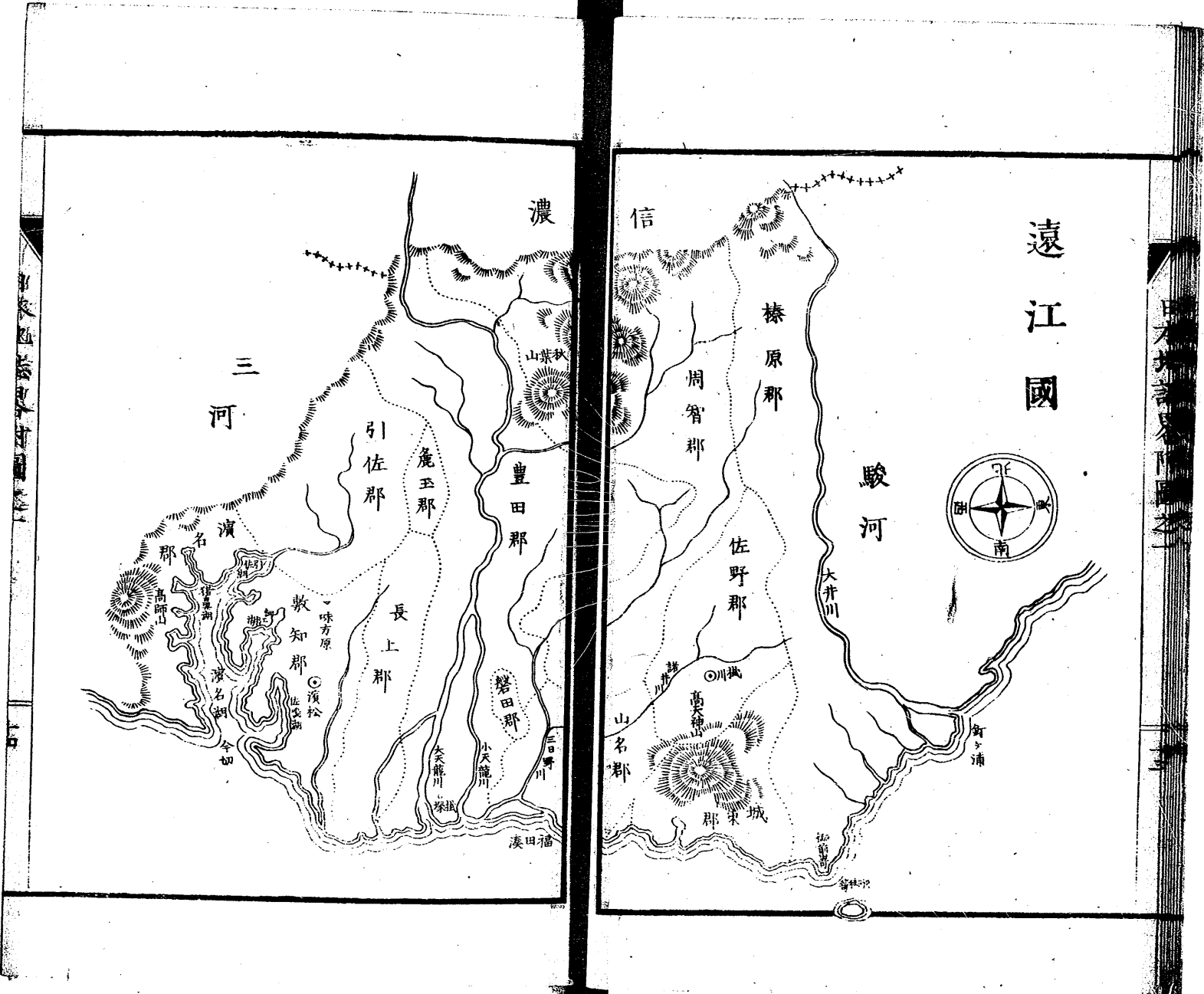
日本地理志卷之十一



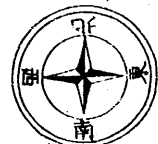
日本地理志卷之十一

尾張國





遠江國



駿河

榛原郡

周智郡

佐野郡

高天原郡

山名郡

東城郡

大井川

新井浦

濃

信

三河

引佐郡

鹿玉郡

豊田郡

長上郡

敦知郡

高師山

湊田橋

山紫秋

味方原

須松

磐田郡

小天龍川

大井川

三日月川

川根

高天原

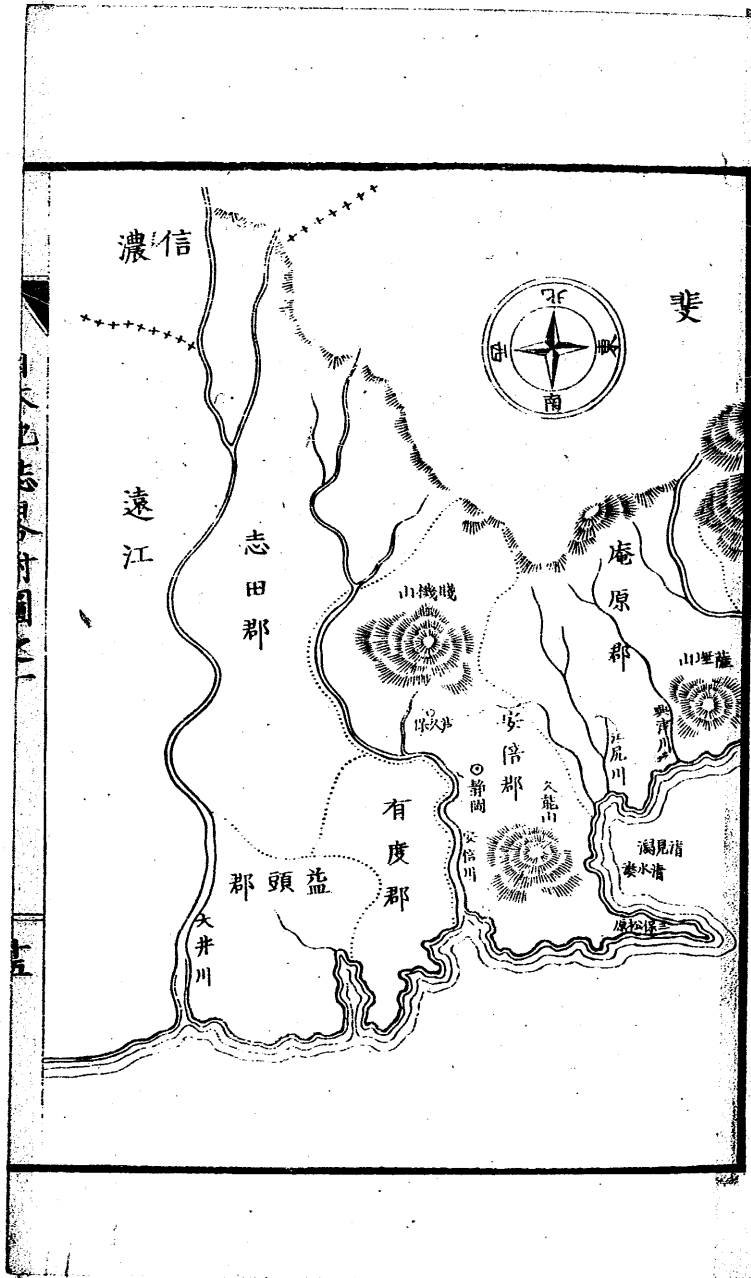
東城

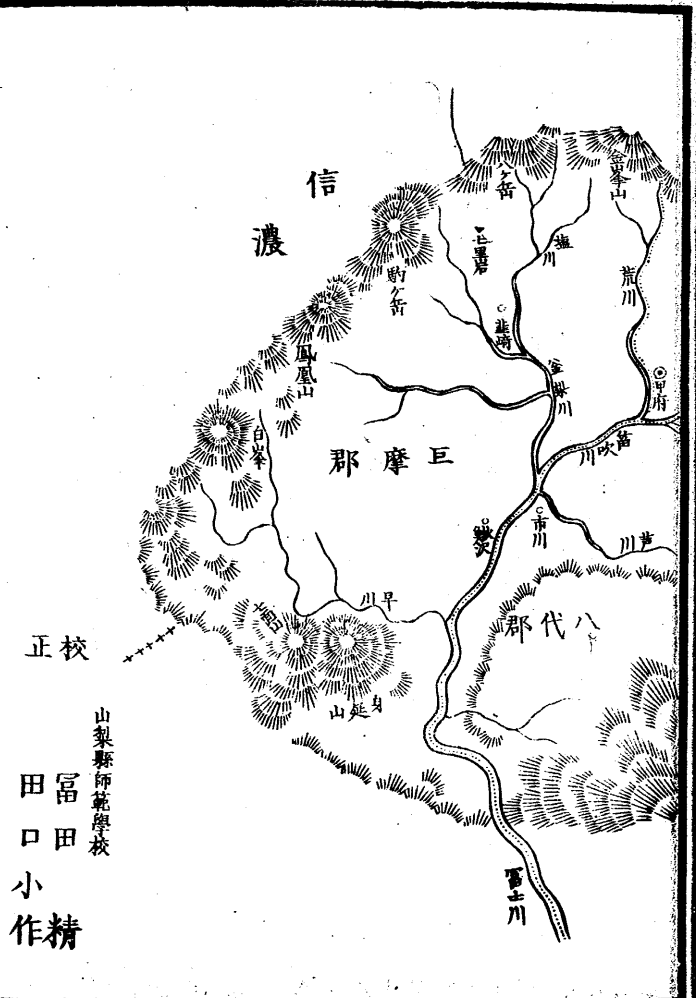
新井浦

日本書紀卷之四十四

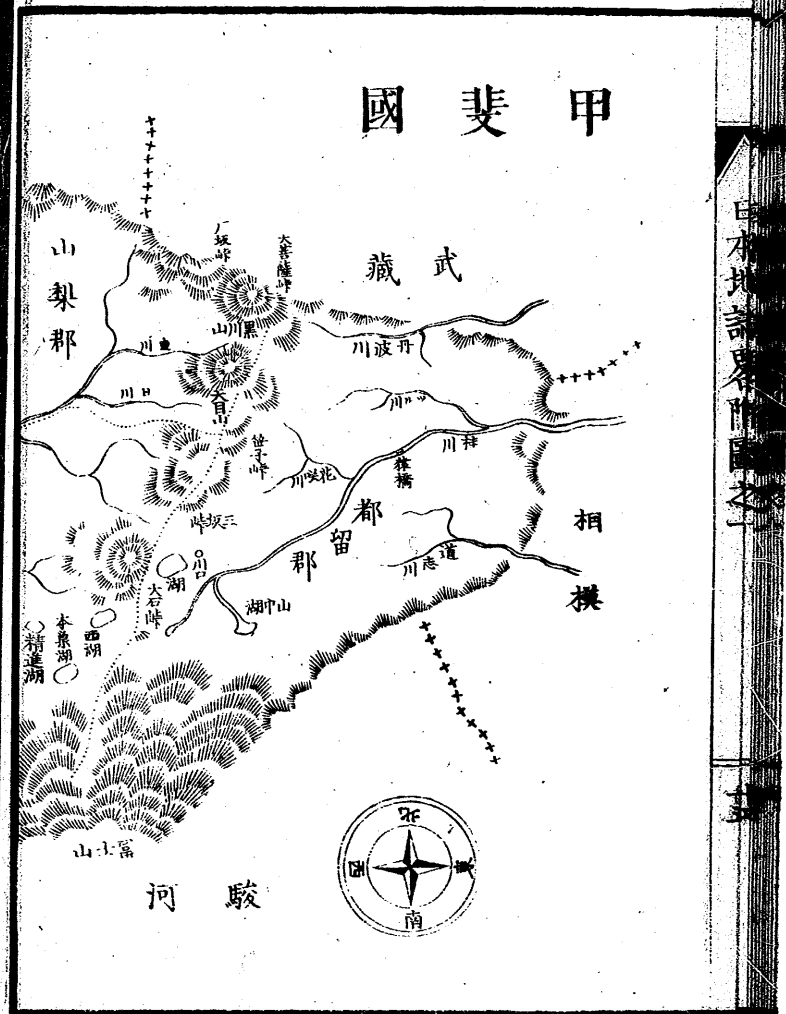
日本書紀卷之四十四

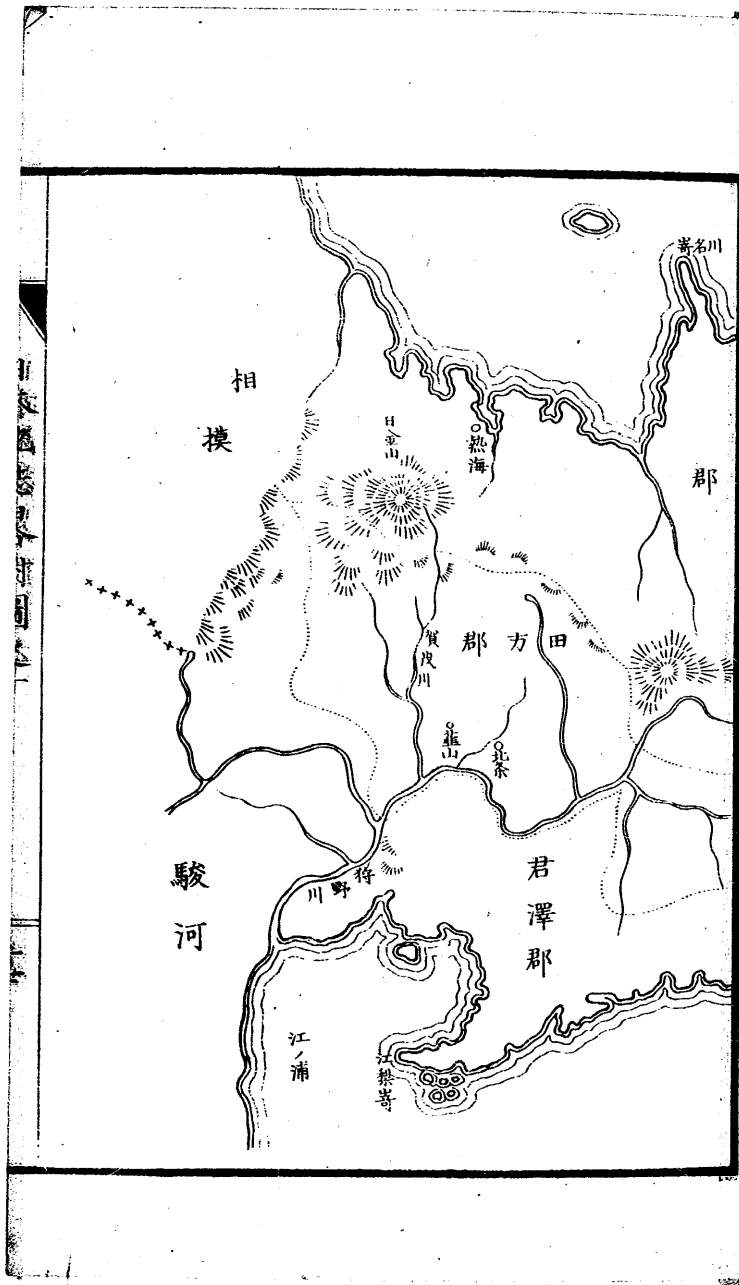




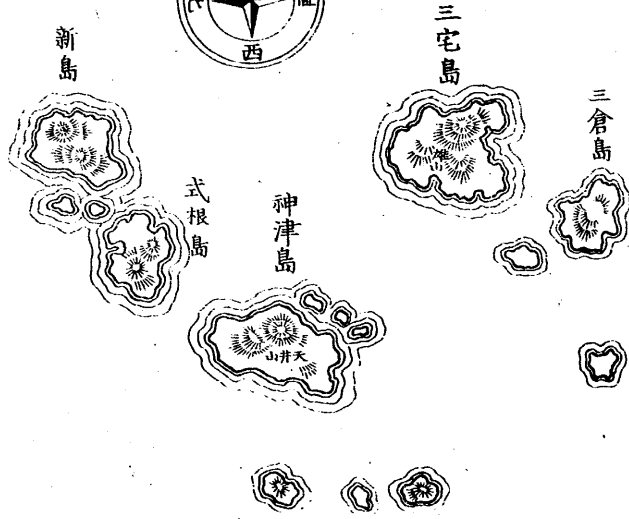


正校  
山梨縣師範學校  
富田  
田口  
小作精





伊豆國七島



大島



利島



小笠原



伊豆國

北島



南島



小笠原群島

八丈島



小島

青島

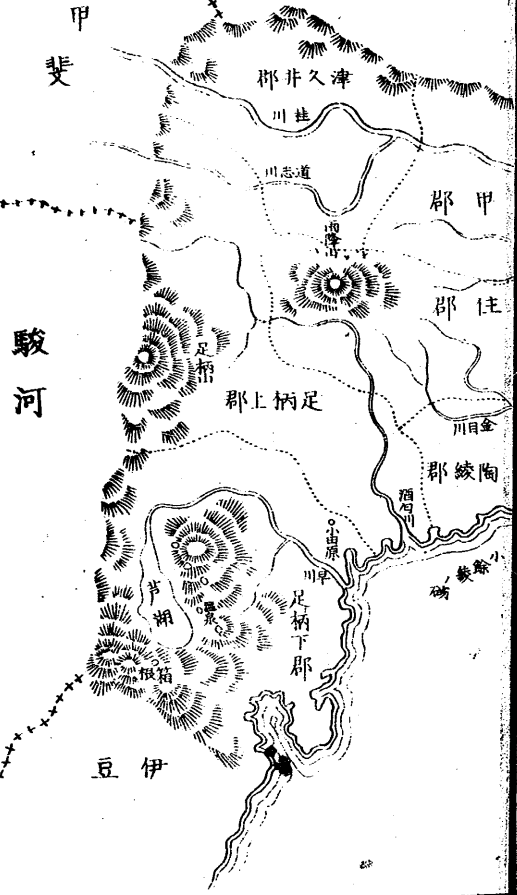


伊豆國七島

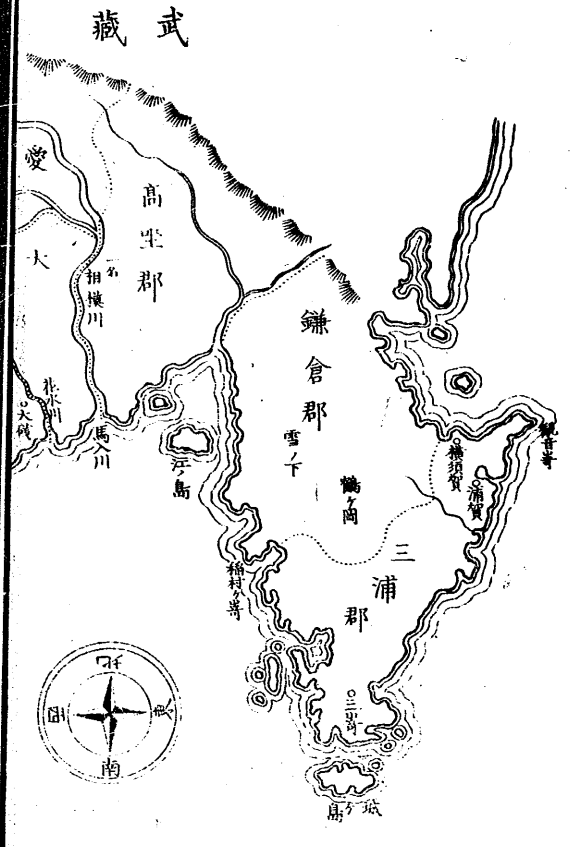
一

伊豆國七島

日本書紀卷之四十四

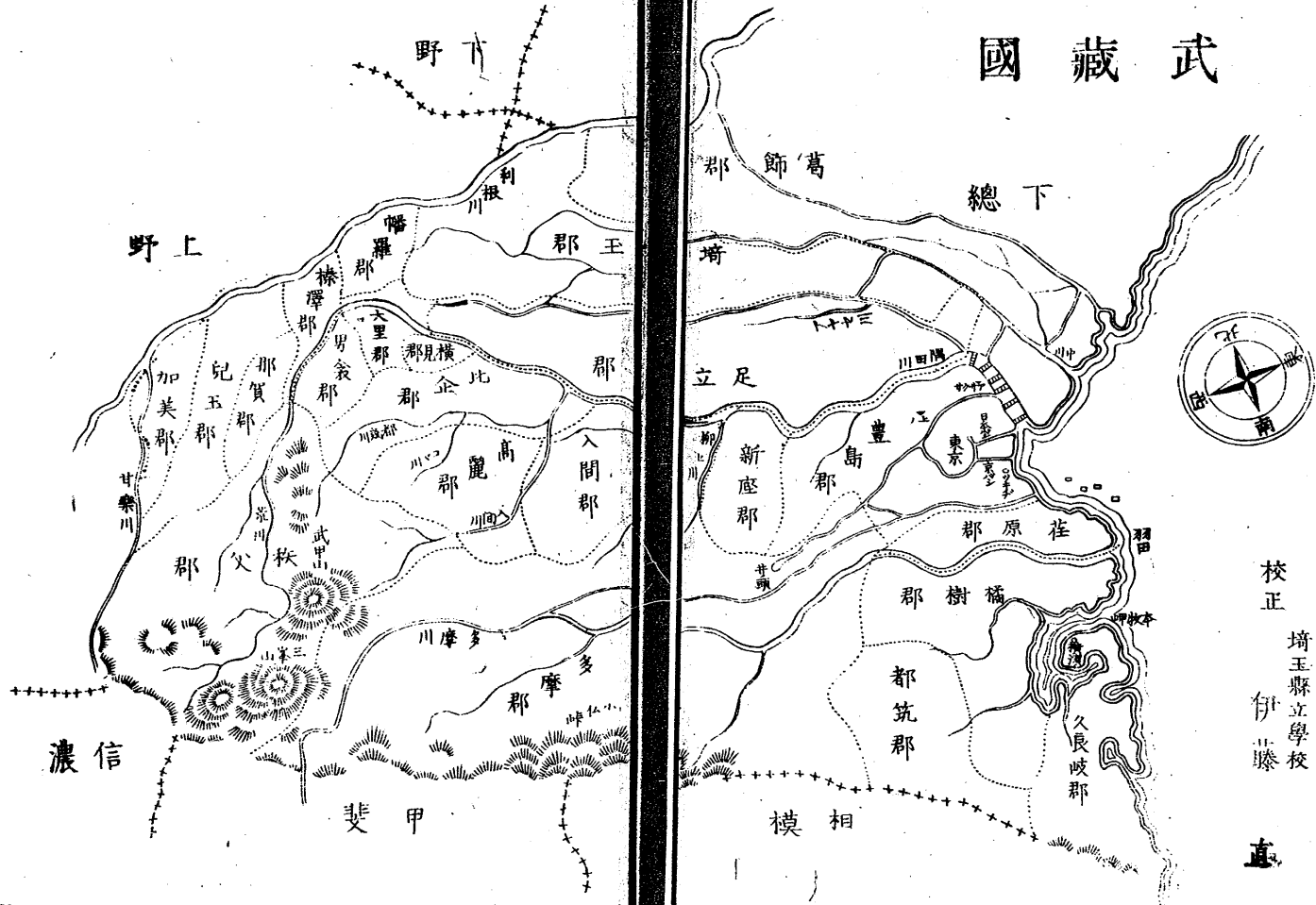


# 相模國



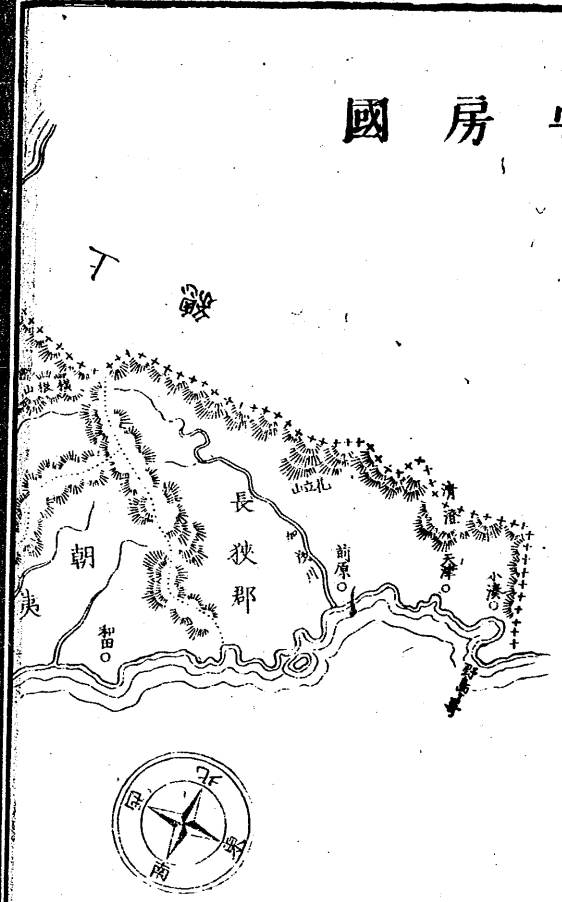
日本書紀卷之四十四

武藏國



校正 埼玉縣立學校  
伊藤 直

# 安房國



正 校

千葉縣師範學校長

山 田 元 行

同 四等教師

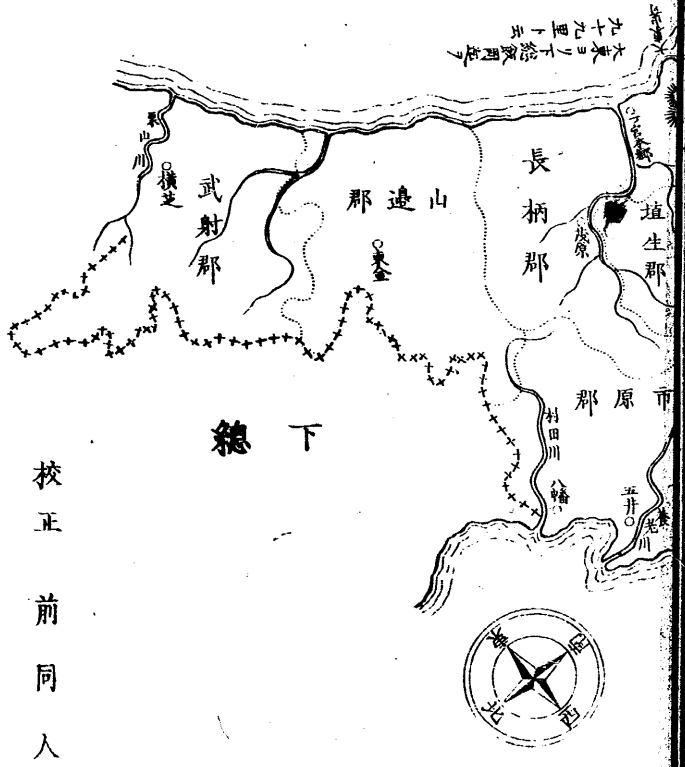
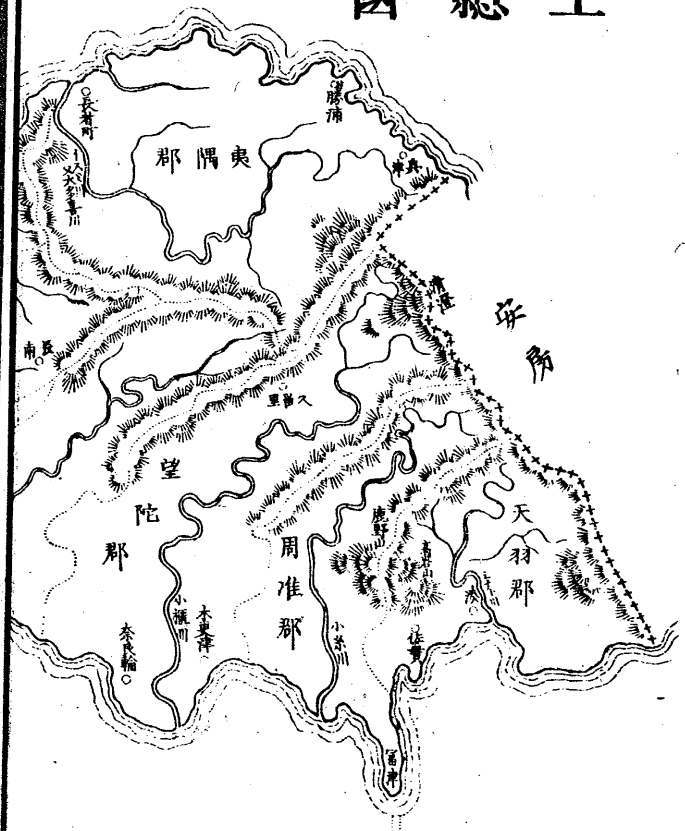
喜 多 島

剛

日本地理學叢書

日本地理學叢書

上 總 國



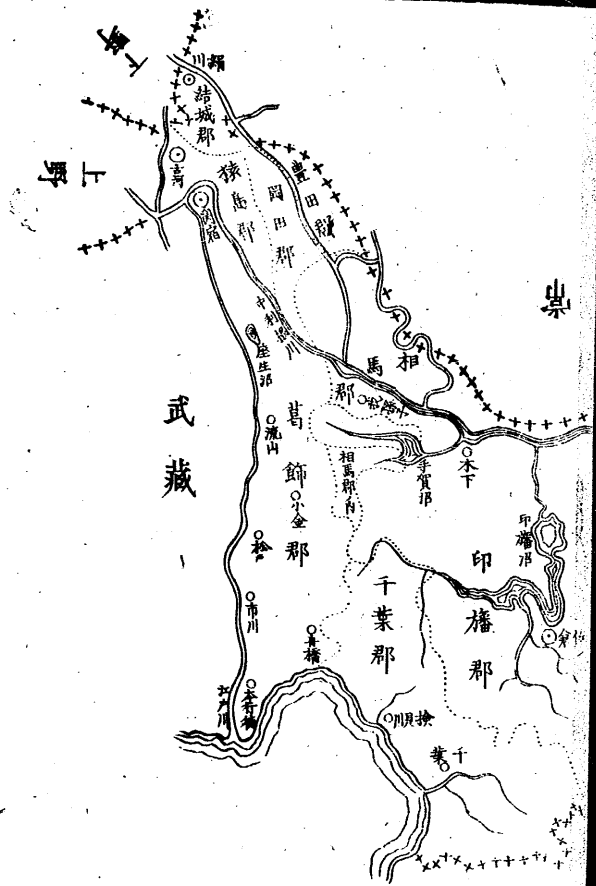
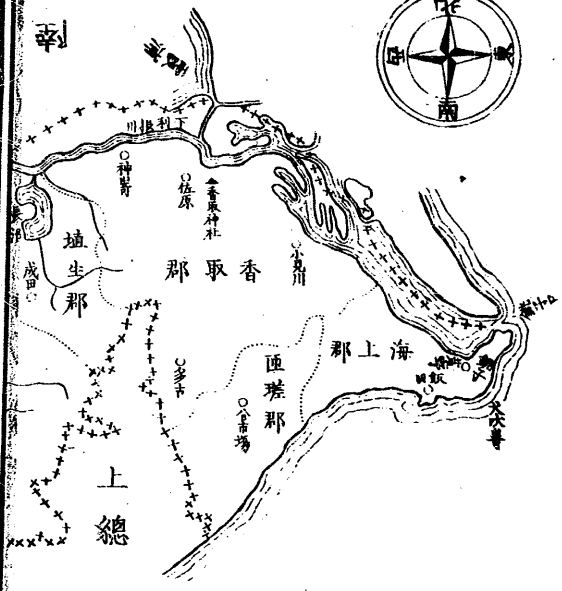
本東ヨリ下総國邊ヲ  
九十九里ト云

下 總

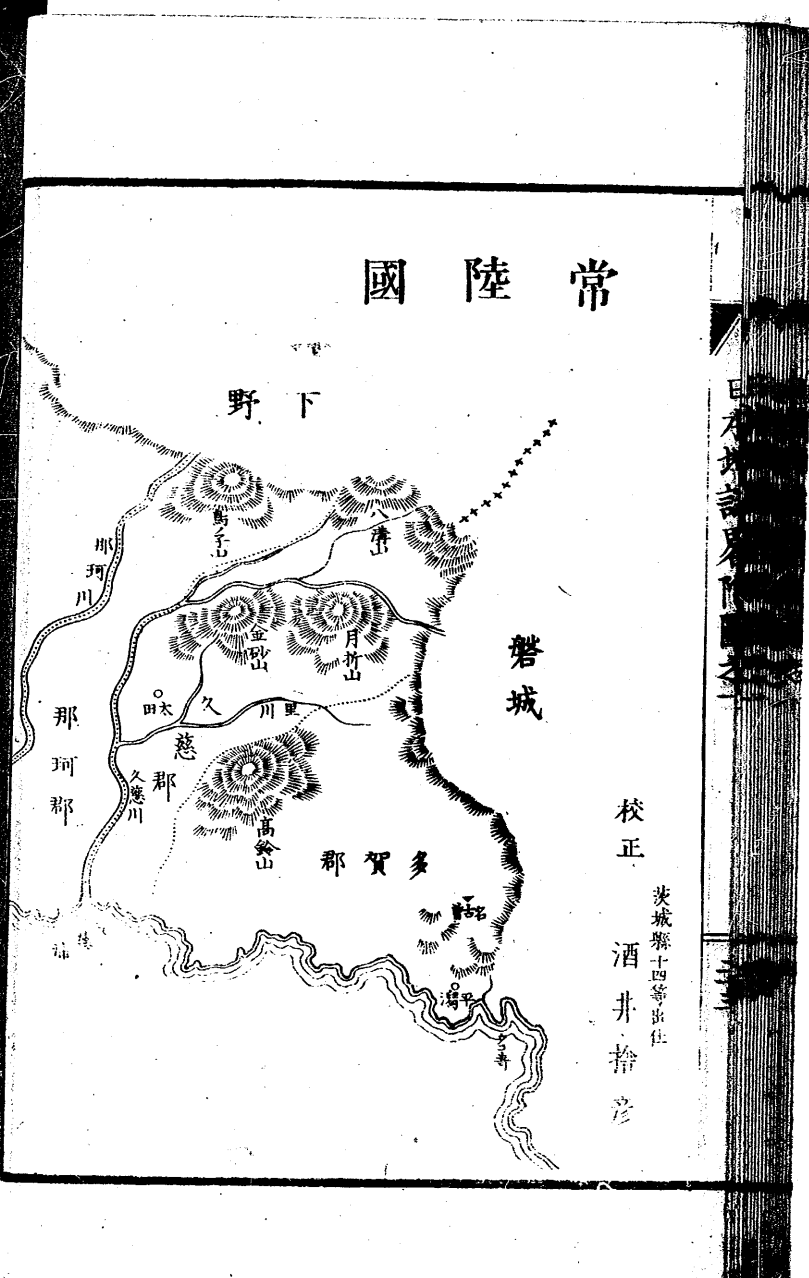
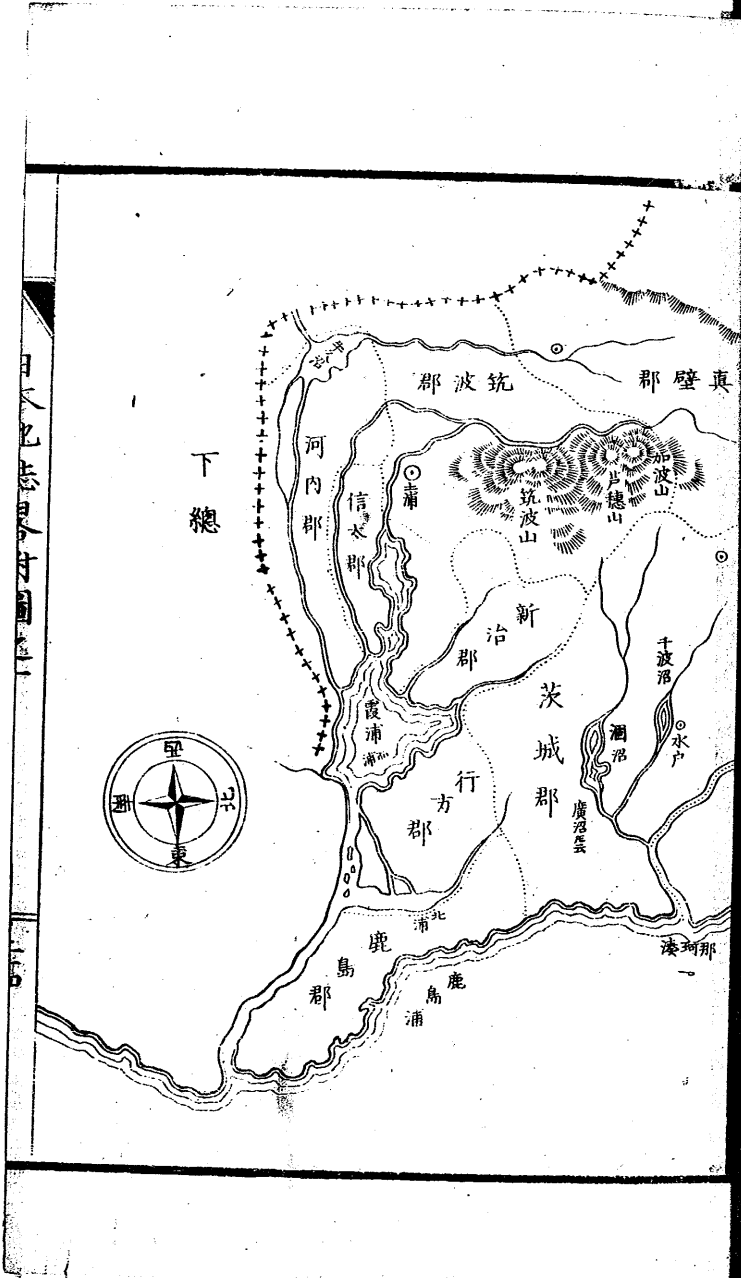
校正前同人



下總國



校正前同人



常陸國

校正 酒井拾彦  
茨城縣十四等出仕

日本地理図説

