

K110.25

90.2


刺番

地理初歩

K110.25
90.2



地理初級



人民住居スル所ノ地球ハ、一ノ行星ニシテ其形
圓形ナリ。殆橙ノ如シ。

地球ノ中徑ハ東西凡三千二百三十四里ニシテ、
其周圍ハ凡一萬零百三十五里ナリ、南北凡三千
二百二十三里ニシテ其周圍ハ一萬零百三十里
ナリ。

此地球表面ノ事ヲ知り得ル學ヲゼオカラヒト
ト云フ

地理初級

大正

「ゼオガロヒト」トハ、即地理學ト云フ義ニシテ地球表面ノ事ヲ説キ明スナリ
地理學ニ三種アリ○「ナキ」ラハ「ポリチカル」マテマチカルト云フ○「ナキ」ラハ「ゼオガロヒト」ハ、地形、山川、海島ナドノ、自然ニ由ルモノヲ、説キ明ス學ナリ○「ポリチカル」ゼオガロヒトハ、都府郡縣城市ナドノ、政治ヨリ、出ルモノヲ、説キ明ス學ナリ○「マテマチカル」ゼオガロヒトハ、地球ノ運動、方角、里數ナドノ、數學ニ關スルモノヲ、説キ明ス學ナリ

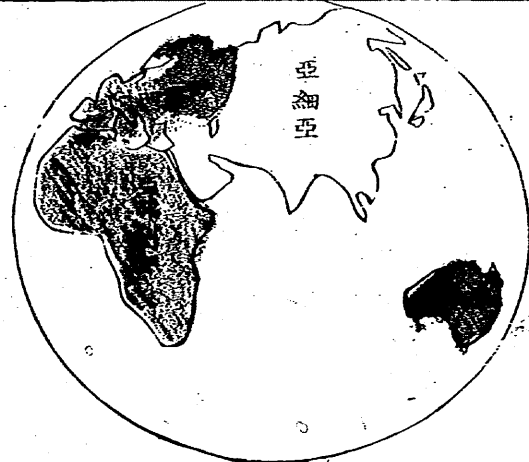
第二

人民ノ住居ヘル所ハ、地球ノ外面ナリ
地球ノ外面ハ、陸ト水トニヨリテ成レルナリ、然レドモ水ト、陸トハ其大サ、同じカラスシテ水ハ、陸ニ比ブレハ、殆三倍ノ大サアリ、
地球ノ外面ニアル、陸ト、水トヲ示ス圖ヲ地圖ト云フ、其地圖ニハ全地球ヲ示ス者アリ、或ハ半面ヲ示スモノアリ、
地圖ヲ、東西ニ分チテ、東ノ半面ヲ、示シタルヲ東半球ノ圖ト云ヒ、西ノ半面ヲ示シタルヲ西半球

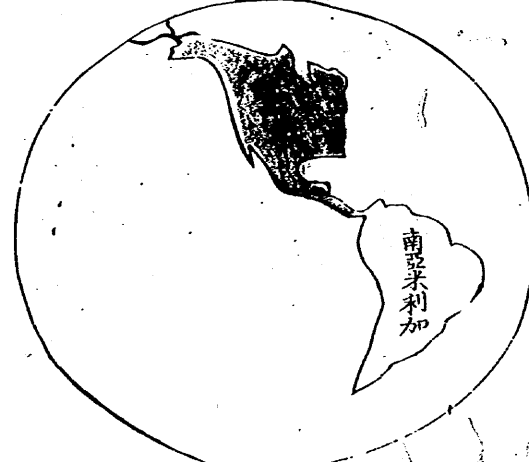
地理

ノ圖ト云ス

東半球圖



西半球圖




第三

地球ニ四個ノ方位アリ、コレヲ東西南北ト云フ、

今圖ヲ以テ、東西南北ヲ示サ

シ
此小兒ノ右ノ手ハ朝日ノ方
ヲ指シ、左ノ手ハ夕日ノ方ヲ
指セリ、是小兒ノ右ヲ東トシ
小兒ノ左ヲ西トスルヲ知ル
ベシ、然ラバ、小兒ノ背ハ南ニ
シテ、面ハ北ニ向ヘリ



地理

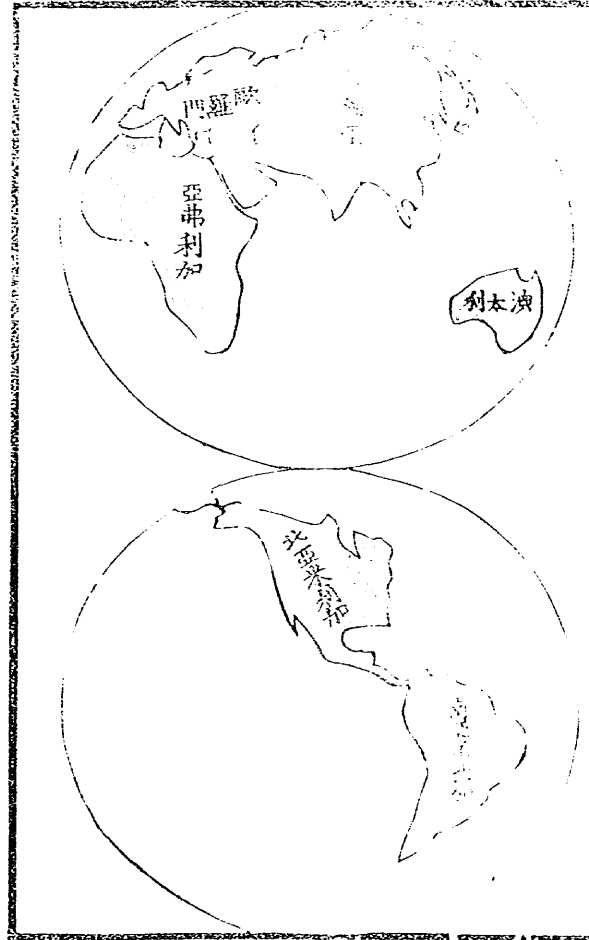
三

文


地球圖

東半球圖

西半球圖



第三



地球の長

地球は四個ノ方位アリ、コレヲ東西南北ト云ク
 今圖ヲ以テ、東西南北ノ示シ
 此小兒ノ右ノ手ハ朝日ノ方
 ノ指シ、左ノ手ハ夕日ノ方
 ノ指シ、是小兒ノ右ヲ東トシ
 左ヲ西トスルノ知ル
 然ラハ、小兒ノ背ハ南
 面ハ北ニ向ヘリ

地球の長

此方位ヲ地球ノ四方ト云ス

第四

東西南北ニ又中間ノ方位アリ、東北西北東南西南、是ナリ、

地球ノ中、彩色ヲ施セル部分ヲ陸トス、其白キ者ハ水ナリ、

爰ニ畫ケルハ、地球上ハ、三大陸ニシテ、其周邊ハ大洋ナリ、大洋トハ海ノ大ナル者ヲ云ハ、三大陸ハ東大陸、西大陸、及澳大利ニシテ、東大陸、又分チテ三大洲トス、フレニ西大陸及澳大利コ合ヒテ

五大洲ト稱ス、

五大洲ノ中、四大洲ハ東半球ニアリ、亞細亞、歐

羅巴、澳大利、亞弗利加ノ四洲、即是ナリ、

西半球ニ在ル大陸ハ、此亞米利加、南亞米利加ナリ、

此五大洲ノ中、尤大ナルモノハ、亞細亞ニシテ、尤小ナルモノハ、澳大利ナリ、

此東西ニ球ヲ合セテ、全地球トス、

第五

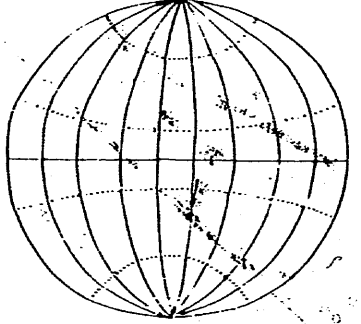
地圖ノ頂上ニ偏リタルヲ北部ノ國ト云ヒ、右傍

ニ在ルヲ東部ノ國ト云フ、下方ハ南部ノ國ニシテ、左傍ハ稱シテ西部ノ國ト云ヘリ、地球ノ表面ニ縱横ノ線アリ、其南北ニ引キタル線ヲ經線ト云ヒ、東西ニ引キタル線ヲ緯線ト云フ、緯線中央ニ在ル者ヲ赤道トス、緯線ハ地球ヲ一周スル所ハ、圍ニシテ等シク其間ヲ畫スルヲ以テ、南北ニ至ルニ隨ヒ、其周圍漸小トナルナリ、○經線ハ皆南北ノ極ヨリ引キ出ダシタル圍ナルヲ以テ、其長サハ同シト雖、兩線間各差違アリ、

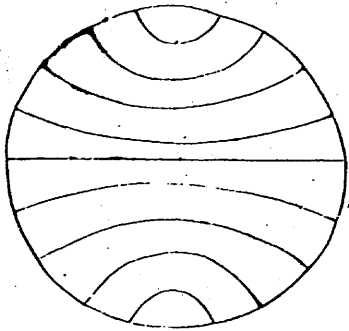
此經緯ノ線ハ各三百六十アリテ、線ト線トノ間ヲ一度ト云ス、此緯線ノ度ヲ數フルニハ、赤道ヨリ數ヘテ、南北ニ至ルナリ、假如ヘハ、赤道ヲ零度ト定メテソレヨリ北ヘ、二線ヲ隔ツレバ、北緯二度ト云ヒ、南ヘ三線ヲ隔ツレバ、南緯三度ト云フノ類ナリ、但經線ニハ、其本ト定ムベキ所ナレ、我國ニテハ、東京ヲ本トシ、コレヨリ、西經幾度、東經幾度ト數ゾルナリ、赤道ヨリ、南北共ニ二十三度半ニシテ、各一線ア

リ、北ニアルヲ夏至線ト云ヒ、南ニアルヲ冬至線ト云フ此ニ線ノ間ハ、氣候極メテ熱シ、故ニ稱シテ熱帯ノ地ト云フ。南北ノ極ヨリ、二十三度半ニシテ各一線アリ、北ニアルヲ北極線ト云ヒ、南ニアルヲ南極線ト云フ。此ニ線ト南北極ノ間ハ、氣候極メテ寒シ、故ニ寒帯ノ地ト稱ス。極線ト二至線トノ間ハ、其氣候寒暖中ヲ得ルニ因リ、稱シテ中帯ノ地ト云フナリ。

經線圖



緯線圖



第六

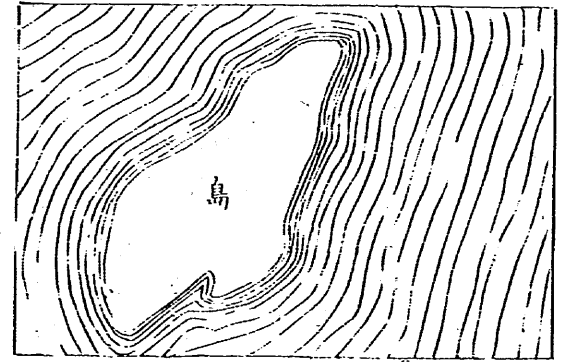
地球上ニ五大洋アリ、太平洋、大西洋、印度洋、南氷洋、北氷洋ナリ。

北冰洋ハ西半球ト、東半球ト、北部ニ在ルヲ云
 フ○太平洋ハ、東半球ノ東部ト、西半球ノ西部ト
 ニ在ルヲ云フ○印度洋ハ東半球ノ中央ニアリ
 ○南冰洋ハ西半球ト、東半球ト、南方ニアリ○
 大西洋ハ、西半球ノ東部ト、東半球ノ西部トニア
 ルヲ云フナリ○此五大洋、其在ル所ノ地方ヲ以
 テ言ハハ、北冰洋ハ北亞米利加ノ北ト、歐羅巴及
 亞細亞トノ北ニアリ、大西洋ハ、亞細亞ノ東ト、南
 北亞米利加トノ西ニアリ、印度洋ハ、亞弗利加ノ
 東ニアリ、大西洋ハ、歐羅巴ト、亞弗利加トノ西ニ

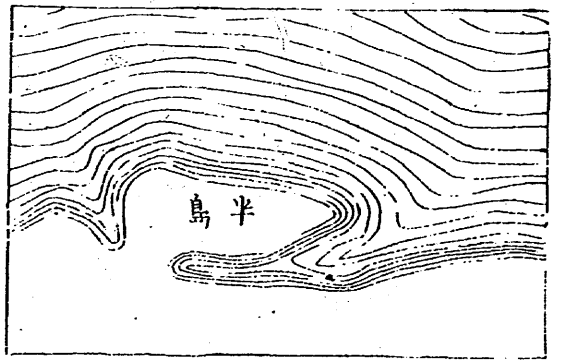
アリ

第七

島 圖



半島 圖



地理初歩

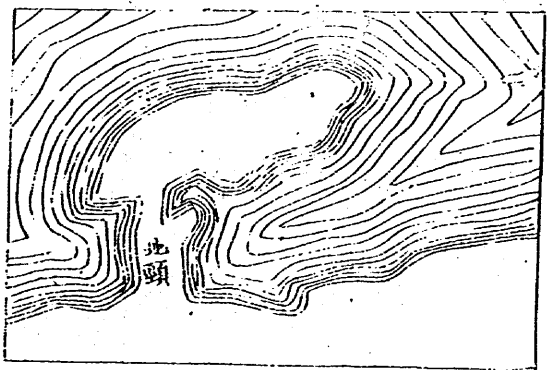
七

水四周ヲ圍ミタル地ヲ島ト云フ、其形ハ、三大陸
 ニ同シト雖、小ナルヲ
 以テ、名ヲ異ニセルナ
 リ

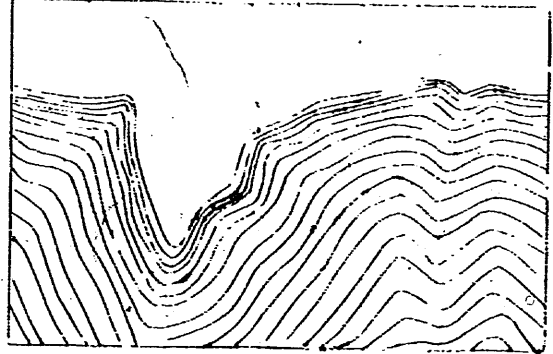
大陸ニ續キタルヲ、半
 島ト云フ

半島ト大陸ト、續キタ
 ル、其間ニ細クシテ且
 長キ地ヲ、地頭ト云フ、
 大地ノ一角尖ヲナシテ遠ク海中ニ突キ出テタ

地頭圖

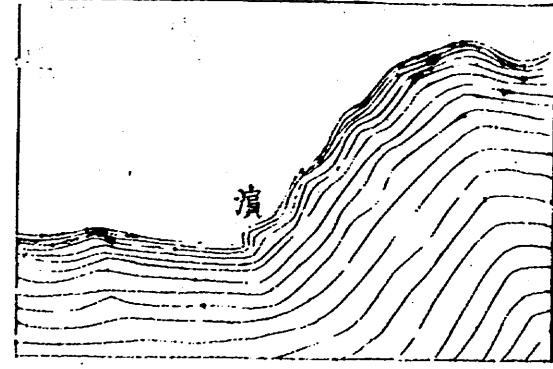


崎圖



此所ヲ崎ト云フ

濱圖



陸地ノ長ク、海ニ沿ヒタル所ヲ、濱ト云フ

地
理
考
究

陸地上ニ、土石高ク起レルモノヲ山ト云フ、
山ノ較小ニシテ、低キ者ヲ岡ト云フ、

山 圖



嶺 圖



兩山ノ間ヲ谷ト云ス

山々相接シテ長ク且レルヲ嶺ト云ス

山巔或ハ山背ニ穴ア

リテ常ニ火烟ヲ噴キ

出ダスヲ火山ト云フ

火山ハ時アリテ燒石


浮石等ヲ噴キ出ダス

者ナリ

地ノ廣平ナル者ヲ原

ト云ス

火 山 圖




地 理 考 究

至ル所皆沙ニシテ水草ナギス沙漠ト云ス


第八

大洋トハ海ノ廣大ナルモノヲ云ス

大洋圖

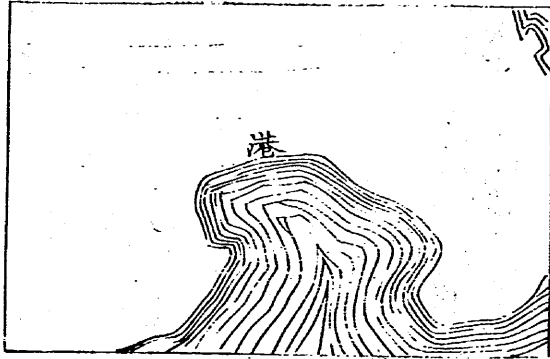


海圖

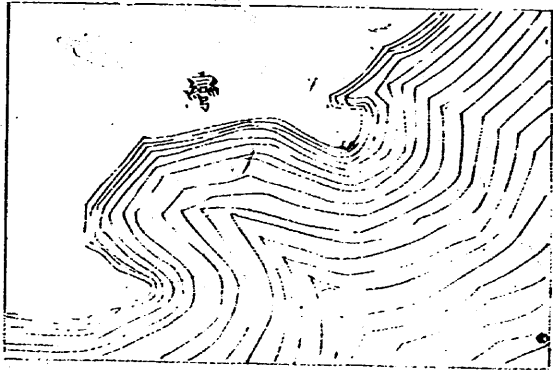


海トハ兩陸ノ間ニ介マリタル所ノ云フ即大洋ノ分レタルナリ。

港圖

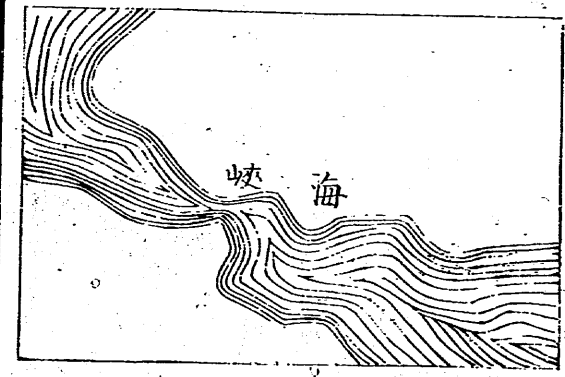


灣圖




海ノ深ク陸地ニ入りテ船ヲ泊スルニ便ナル處ヲ港ト云フ

海峽圖




溝圖



水ノ陸地ニ曲リ入レル處ヲ灣ト云フ
 陸地ノ間ニアリテ海水互ニ相通スル狹キ所ヲ海峽ト云フ

溝ハ入エヲ以テ鑿チ通シタル者ニシテ物ヲ運漕スルニ用井バ水流ナリ
 四面全ク陸地ヲ以テ圍ミタル處ヲ湖ト云フ
 其中或ハ一方河海

湖圖



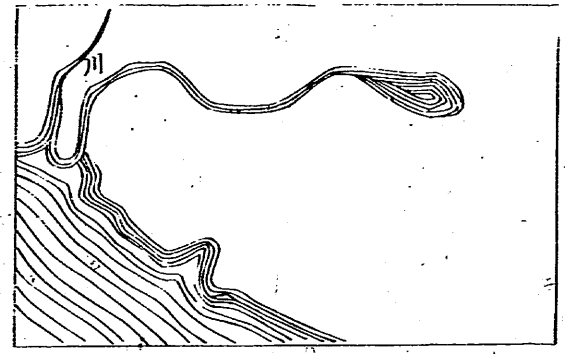
地理切表

土

水

ニ通ズルモノアリ
川ハ陸地ノ間ヲ流ル、水ヲ云フ

川 圖



瀑 圖



川水ノ始メテ、流レ出ツル所ヲ源ト云フ、
其流小ナルモノヲ小川ト云フ、マタ深廣ニシテ
大船ノ往来スミキモノヲ大河ト云フ、
水ノ山上、或ハ高キ所ヨリ急ニ低キ地ニ落テ下
ダルモノヲ瀑ト云フ。

地理初歩終

地理初歩

主

文部省

文部省

明治十二年五月廿八日

御届

同

年八月

出版

福岡縣士族

定價三錢

翻刻人 山崎登

福岡第一大区一ノ小区
橋口町四十番地住

