

地理
初步

K110.25
85

K110.25

85

師範學校編纂

翻刻

地理初步

明治七年
八月改正

文部省刊行

地理初步

第一

人民住居スル所ノ地球ハ一ノ行星ニシテ其形
圓キコト殆橙ノ如シ

地球ノ中徑ハ東西凡三千二百三十四里ニシテ
其周圍ハ凡一萬零百三十五里ナリ南北凡三千
二百二十三里ニシテ其周圍ハ一萬零百三十里
ナリ
此地球表面ノ事ヲ知り得ル學ヲセオガラヒ
ト云フ

七里ノ文

文部省

ゼオガラヒトトハ、即地理学ト云フ義ニシテ、地球表面ノ事ヲ説キ明スナリ、
 地理学ニ三種アリ○ナ左一ラルル、「ボリチカル」マテマチカルト云フ○ナ左一ラルルゼオガラヒトハ、地形、山川、海島ナドノ、自然ニ由ルモノヲ説キ明ス学ナリ○「ボリチカル」ゼオガラヒトハ、都府、郡縣、城市ナドノ、政治ヨリ、出ルモノヲ説キ明ス学ナリ○「マテマチカル」ゼオガラヒトハ、地球ノ運動、方角、里數ナドノ、數學ニ關スルモノヲ説キ明ス学ナリ、

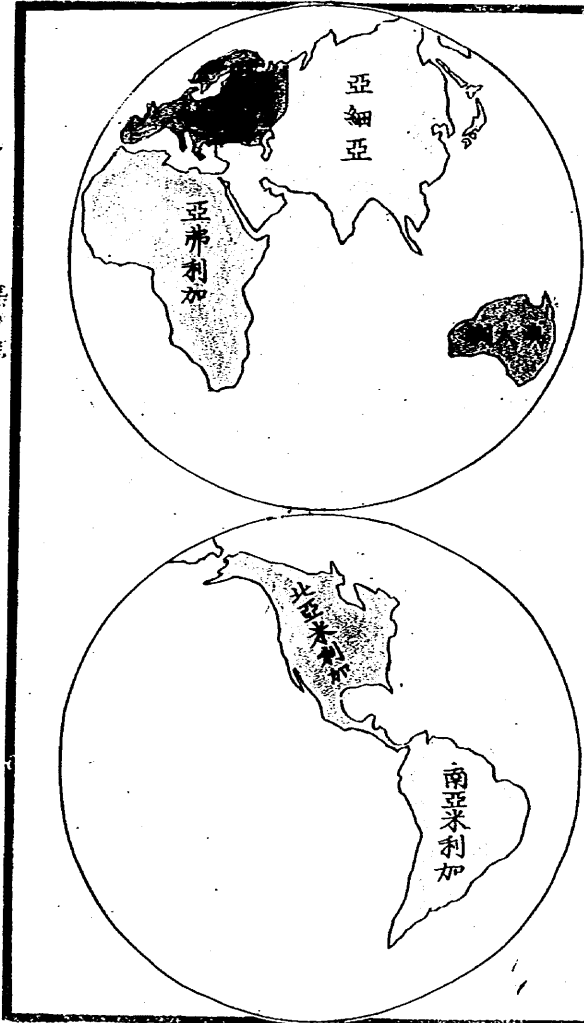
第二

人民ノ往居スル所ハ、地球ノ外面ナリ、
 地球ノ外面ハ、陸ト、水トニヨリテ成レルナリ、然レトモ、水ト、陸トハ其大サ、同ジカラズシテ、水ハ、陸ニ比ブレハ、殆三倍ノ大サアリ、
 地球ノ外面ニアル、陸ト、水トヲ示ス圖ヲ、地圖ト云フ、其地圖ニハ、全地球ヲ示ス者アリ、或ハ半面ヲ示スモノアリ、
 地圖ヲ、東西ニ分チテ、東ノ半面ヲ示シタルヲ、東半球ノ圖ト云ヒ、西ノ半面ヲ示シタルヲ、西半球

地理

ノ圖ト云フ

東半球圖



西半球圖

文部省

第三

地球ニ、四個ノ方位アリ、コレヲ東西南北ト云フ、



今圖ヲ以テ、東西南北ヲ示サ
 ン
 此小兒ノ、右ノ手ハ、朝日ノ方
 ヲ指シ、左ノ手ハ、夕日ノ方ヲ
 指セリ、是小兒ノ右ヲ、東トシ、
 小兒ノ左ヲ、西トスルヲ知ル
 ヘシ、然ラバ、小兒ノ背ハ、南ニ
 レテ、面ハ北ニ向ヘリ、

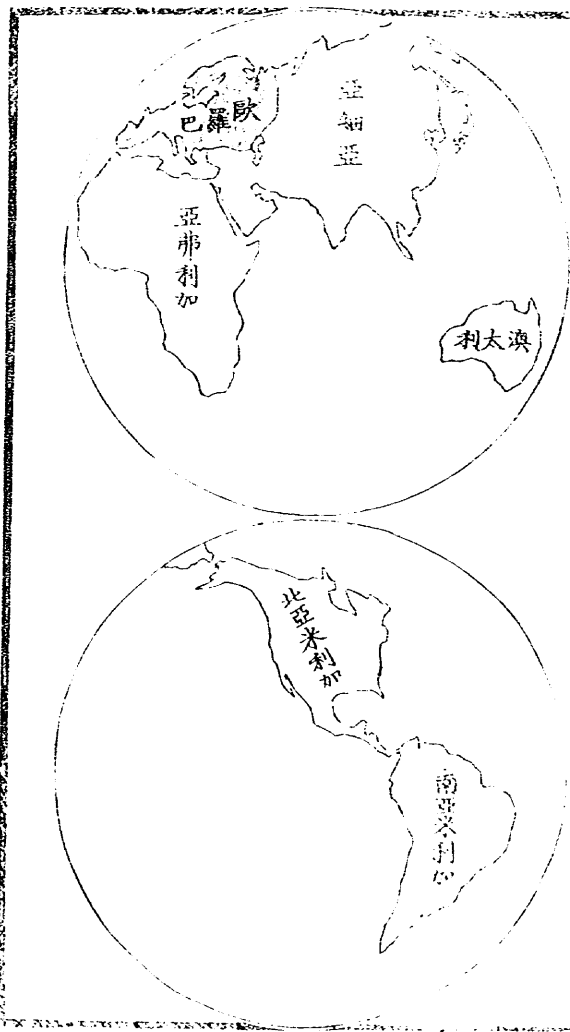
地理

三

文部省

地球の方位
ノ圖ト云ス

東半球圖



西半球圖

第三

地球の四個ノ方位アリ、コレヲ東西南北ト云ク

今圖ヲ以テ、東西南北ヲ示サ

シ

此小兒ノ右ノ手ハ、朝日ノ方
 ノ指シ、左ノ手ハ、夕日ノ方ノ
 指シ、是小兒ノ右ヲ東トシ、
 小兒ノ左ヲ西トスルヲ知ル
 べシ、然ラバ、小兒ノ背ハ、南
 ノ面ニ此ニ向ヘリ、

地球の方位

地球の方位

此方位ヲ地球ノ四方ト云フ、

第四

東西南北ニ、又中間ノ方位アリ、東北、西北、東南、西南、是ナリ、

地球ノ中彩色ヲ施セル部分ヲ陸トス、其白キ者ハ水ナリ、

爰ニ畫ケルハ、地球上ノ三大陸ニシテ、其周邊ハ大洋ナリ、大洋トハ、海ノ大ナル者ヲ云フ、三大陸ハ、東大陸、西大陸、及澳大利ニシテ、東大陸、又分チテ、三大洲トス、コレニ、西大陸、及澳大利ヲ合セテ、

五大洲ト稱ス、

五大洲ノ中、四大洲ハ、東半球ニアリ、亞細亞、歐羅巴、澳大利、亞弗利加ノ四洲、即是ナリ、西半球ニ在ル大陸ハ、北亞米利加、南亞米利加ナリ、

此五大洲ノ中、尤大ナルモノハ、亞細亞ニシテ、尤小ナルモノハ、澳大利ナリ、

此東西ニ球ヲ合セテ、全地球トス、

第五

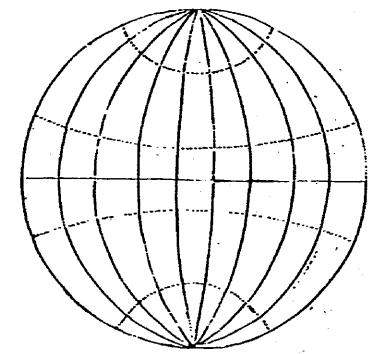
地圖ノ頂上ニ、偏リタルヲ、此部ノ國ト云ヒ、右傍

ニ在ルヲ、東部ノ國ト云フ、下方ハ、南部ノ國ニシテ左傍ハ、稱シテ、西部ノ國ト云ヘリ、地球ノ表面ニ、縱横ノ線アリ、其南北ニ、引キタル線ヲ、經線ト云ヒ、東西ニ、引キタル線ヲ、緯線ト云フ、緯線、中央ニ在ル者ヲ、赤道トス、緯線ハ、地球ヲ一周スル所ノ、圓ニシテ、等シク其間ヲ畫スルヲ以テ、南北ニ至ルニ隨ヒ、其周圍漸小トナルナリ、○經線ハ、皆南北ノ極ヨリ、引キ出ダシタル、圓ナルヲ以テ、其長サハ、同シト雖、兩線ノ間、各差違アリ、

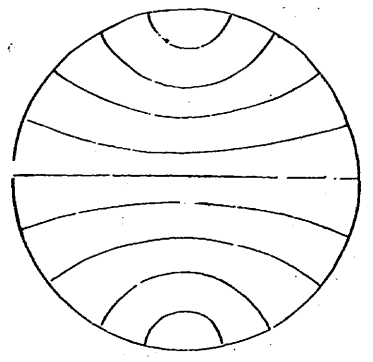
此經緯ノ線ハ、各三百六十アリテ、線ト線トノ間ヲ、一度ト云ス、此緯線ノ度ヲ、數フルニハ、赤道ヨリ數ヘテ、南北ニ至ルナリ、假如ヘバ、赤道ヲ、零度ト定メテ、ソレヨリ北ヘニ線ヲ隔ツレバ、北緯二度ト云ヒ、南ヘニ線ヲ隔ツレバ、南緯三度ト云フノ類ナリ、但經線ニハ、其本ト、定ムベキ所ナレ、我國ニテハ東京ヲ本トシ、コレヨリ、西經幾度、東經幾度ト、數フルナリ、赤道ヨリ、南北共ニ、二十三度半ニシテ、各一線アリ、

以、此ニアルヲ、夏至線ト云ヒ、南ニアルヲ、冬至線
 ト云フ、此ニ線ノ間ハ、氣候、極メテ熱シ、故ニ稱シ
 テ熱帯ノ地ト云フ。○南北ノ極ヨリ、二十三度半
 ニレテ各一線アリ、此ニアルヲ、北極線ト云ヒ、南
 ニアルヲ、南極線ト云フ、此ニ線ト、南北極ノ間ハ、
 氣候、極メテ寒シ、故ニ寒帯ノ地ト稱ス。○極線ト
 至線トノ間ハ、其氣候、寒暖、中ヲ得ルニ因リ、稱
 シテ、中帯ノ地ト云フナリ。

經線圖



緯線圖



第六

地球上ニ、五大洋アリ、太平洋、大西洋、印度洋、南冰
 洋、北冰洋ナリ。

北冰洋ハ、西半球ト、東半球トノ、北部ニ在ルヲ云
 フ○太平洋ハ、東半球ノ、東部ト、西半球ノ、西部ト
 ニ在ルヲ云フ○印度洋ハ、東半球ノ、中央ニアリ
 ○南冰洋ハ、西半球ト、東半球トノ、南方ニアリ○
 大西洋ハ、西半球ノ、東部ト、東半球ノ、西部トニア
 ルヲ、云フナリ○此五大洋、其在ル所ノ、地方ヲ以
 テ言ヘバ、北冰洋ハ、北亞米利加ノ、北ト、歐羅巴、及
 亞細亞トノ、北ニアリ、大西洋ハ、亞細亞ノ、東ト、南
 北亞米利加トノ、西ニアリ、印度洋ハ、亞弗利加ノ、
 東ニアリ、大西洋ハ、歐羅巴ト、亞弗利加トノ、西ニ

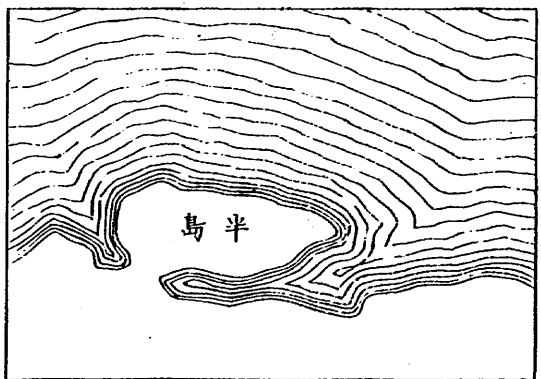
アリ

第七

島 圖



半島 圖



地理 切手

七

（下）

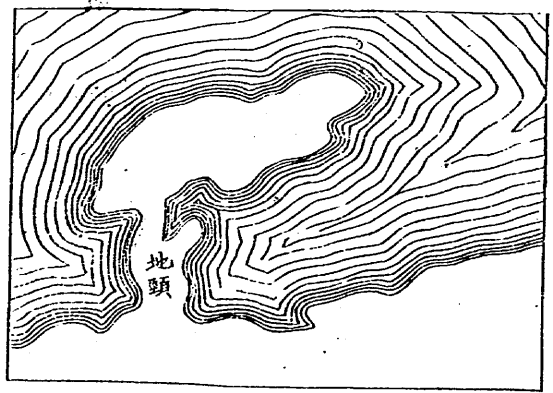
水四周ヲ圍ミタル地ヲ島ト云フ其形ハ三大陸
 ニ同シト雖小ナルヲ
 以テ名ヲ異ニセルナ
 リ

大陸ニ續キタルヲ半
 島ト云フ

半島ト大陸ト續キタ
 ル其間ノ細クシテ且

長キ地ヲ地頭ト云フ
 大地ノ一角尖ヲナシテ遠ク海中ニ突キ出デタ

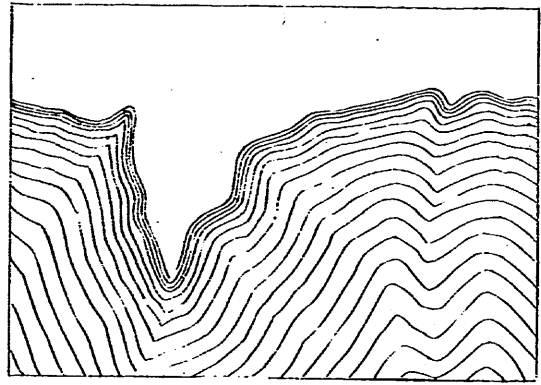
地頭圖



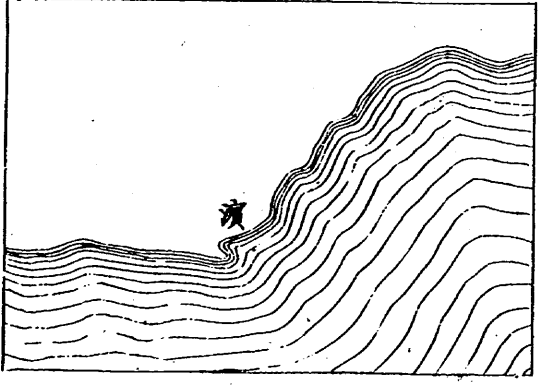
大地ノ一角尖ヲナシテ遠ク海中ニ突キ出デタ

ル所ヲ崎ト云フ

崎圖



濱圖



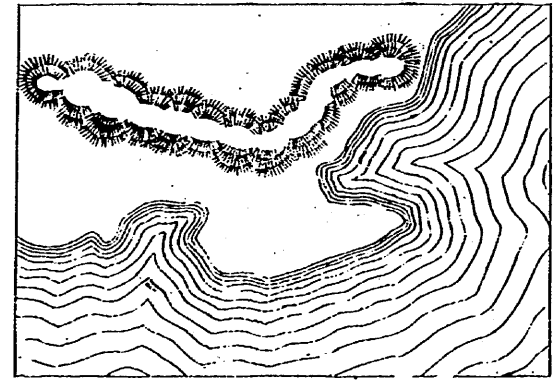
陸地ノ長ク海ニ沿ヒタル所ヲ濱ト云フ

陸地上ニ、土石、高ク起レルモノヲ山ト云フ、
山ノ、較小ニシテ低キ者ヲ岡ト云フ、

山 圖



嶺 圖



兩山ノ間ヲ谷ト云フ、

山々相接シテ、長ク亘レルヲ嶺ト云フ、

山巔或ハ山背ニ、穴ア

リテ、常ニ火焰ヲ噴キ

出ダスヲ火山ト云フ、

火山ハ、時アリテ、焼石

浮石等ヲ噴キ出ダス

者ナリ

地ノ、廣平ナル者ヲ、原

ト云フ、

火 山 圖




至ル所、皆沙ニシテ、水草ナキヲ、沙漠ト云ス

第八

大洋トハ、海ノ廣大ナルモノヲ云フ、

大洋圖

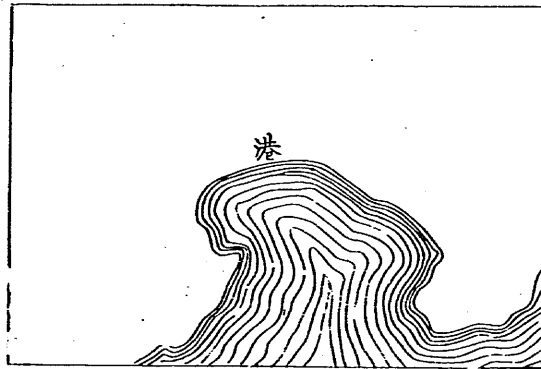


海圖



海トハ、兩陸ノ間ニ、介マリタル所ヲ云フ、即大洋ノ分レタルナリ、

港圖

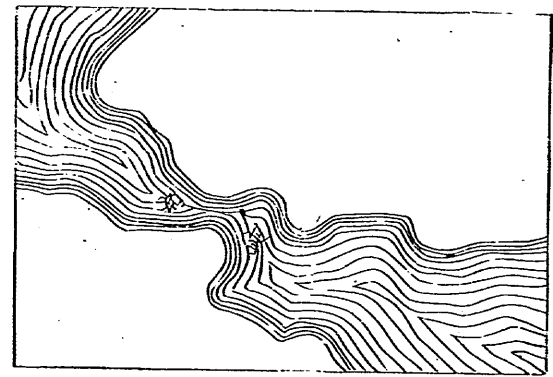


灣圖




海ノ深ク陸地ニ入リテ船ヲ泊スルニ便ナル處
ヲ港ト云フ、

海峽圖



溝圖



水ノ陸地ニ入りテ灣ト云フ、

陸地ノ間ニアリテ海水互ニ相通スル、狭キ所ヲ、

海峽ト云フ、

溝ハ、人工ヲ以テ鑿チ

通シタル者ニシテ、物

ヲ運漕スルニ、用井ル

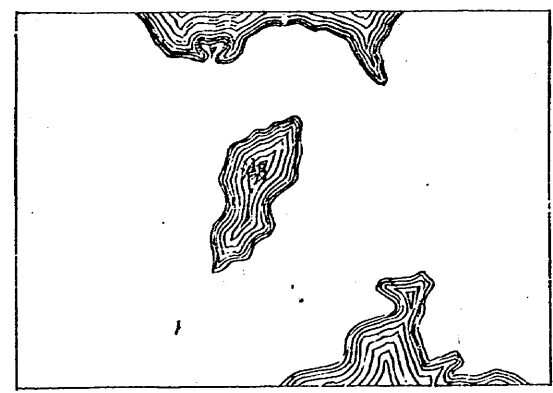
水流ナリ、

四面全ク、陸地ヲ以テ、

圍ミタル處ヲ、湖ト云

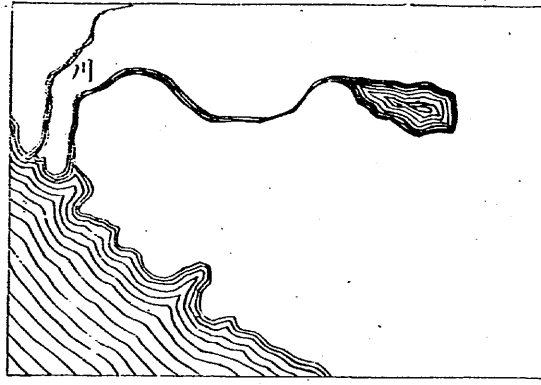
フ、其中、或ハ一方、河海

湖圖



ニ通ズルモノアリ、
川ハ陸地ノ間ヲ流ル、水ヲ云ス

川 圖



瀑 圖



川水ハ始メテ、流レ出ヅル所ヲ源ト云ス、
其流、小ナルモノヲ、小川ト云フ、マタ深廣ニシテ、
大船ノ往來スベキモノヲ、大河ト云ス、
水ハ山上、或ハ高キ所ヨリ、急ニ、低キ地ニ、落ち下
ダルモノヲ、瀑ト云ス

地理初歩終

地理初歩

土

文部省

文部省藏版書籍
翻刻製本所

明治十二年 一月御届
同 一月出版

定價三錢

島根縣平民

翻刻人 園山喜三右衛門

松江本町五番地

