

地理
初歩

K110.25
82

K110.25

82

師範學校編纂
文部省刊行

地理初步

明治七年八月改正

古澤良作翻刻

地理初步

第一

人民住居スル所ノ地球ハ一ノ行星ニシテ其形

圓キ下、殆橙ノ如シ、

地球ハ中徑ハ東西凡三千二百三十四里ニシテ
其周圍ハ凡一萬零百三十五里ナリ南北凡三千
二百二十二里ニシテ其周圍ハ一萬零百三十里
ナリ、

此地球表面ノ事ヲ知り得ル學ヲ「ゼオグラフィ」
ト云ス

地理力云

七下

師範學校編纂
文部省刊行

地理初歩

明治七年八月改正

古澤良作翻刻

地理初歩

第一

人民住居スル所ノ地球ハ、一ノ行星ニシテ其形
圓キコト下、殆橙ノ如シ、

地球ハ中徑ハ、東西凡三千二百三十四里ニシテ
其周圍ハ凡一萬零百三十五里ナリ、南北凡三千
二百二十二里ニシテ其周圍ハ、一萬零百三十里
ナリ、

此地球表面ノ事ヲ知り得ル學ヲゼオガラヒト
ト云ス

地理初歩

七ノ頁

「ゼオガラヒ」トハ、即地理學ト云フ義ニシテ地球表面ノ事ヲ説キ明スナリ

地理學ニ三種アリ○「ナチュラ」ホリチカルマテマチカルト云フ○「ナチュラ」ゼオガラヒハ、地形、山川、海島ナドノ自然ニ由ルモノヲ説キ明ス學ナリ○「ポリチカル」ゼオガラヒハ、都府郡縣、城市、ナドノ政治ヨリ出ルモノヲ説キ明ス學ナリ○「マテマチカル」ゼオガラヒハ、地球ノ運動、方角、里數ナドノ數學ニ關スルモノヲ説キ明ス學ナリ

第二

人民ノ住居スル所ハ地球ノ外面ナリ

地球ノ外面ハ、陸ト、水トニヨリテ成レルナリ、然

レトモ、水ト、陸トハ其大サ同シカラズシテ、水ハ

陸ニ比ブレハ殆三倍ノ大サアリ

地球ノ外面ハ、陸ト、水トヲ示ス圖ヲ地圖ト

云ス、其地圖ニハ、全地球ヲ示ス者アリ、或ハ半面

ヲ示スモノアリ

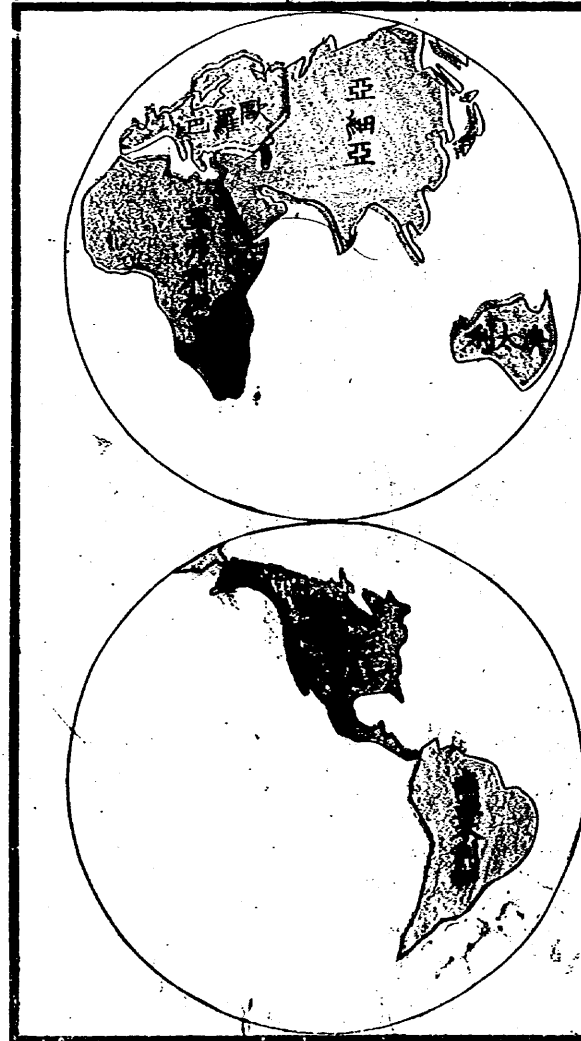
地圖ヲ東西ニ分チテ、東ノ半面ヲ示シタルヲ東

半球ノ圖ト云ヒ、西ノ半面ヲ示シタルヲ西半球

地球の方位

ノ圖ト云ス

東半球圖



西半球圖

地球の方位

第三

地球ニ、四個ノ方位アリ、コレヲ東西南北ト云ス、



今圖ヲ以テ、東西南北ヲ示サ
 此小兒ハ、右ノ手ハ、朝日ノ方
 ヲ指シ、左ノ手ハ、夕日ノ方ヲ
 指セリ、是小兒ノ右ヲ東トシ、
 小兒ノ左ヲ西トスルヲ知ル
 ヘシ、然ラバ、小兒ノ背ハ、南ニ
 シテ、面ハ北ニ向ヘリ

地球の方位

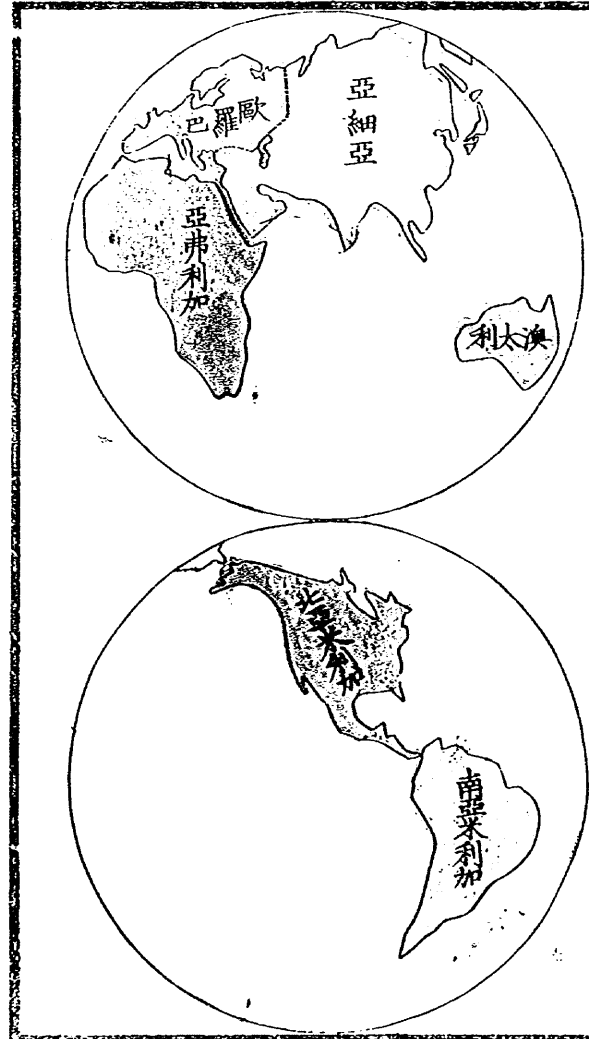
三

地球の方位

其理亦サ

ノ圖ト云入


東半球圖



西半球圖

ノ音

第三



地球ニ四個ノ方位アリコレヲ東西南北ト云ス、
 今圖ヲ以テ東西南南北ヲ示サ
 ン
 此小兒ノ右ノ手ハ朝日ノ方
 ヲ指シ左ノ手ハ夕日ノ方ヲ
 指セズ是小兒ノ右ヲ東トシ
 小兒ノ左ヲ西トスルヲ知ル
 ハ然ラバ小兒ノ背ハ南ニ
 シテ面ハ北ニ向ヘス

地球ノ形

地球ノ形

此方位又地球ノ四方ト云ス

第四

東西南北ニ、又中間ノ方位アリ、東北、西北、東南、西南、是ナリ、

地球ノ中彩色ヲ施セル部分ヲ陸トス、其白キ者ハ、水ナリ、

爰ニ畫ケルハ、地球上ハ、三大陸ニレテ、其周邊ハ大洋ナリ、大洋トハ、海ノ大ナル者ヲ云フ、三大陸ハ、東大陸、西大陸、及、澳大利ニレテ、東大陸、又分チテ、三大洲トス、コレニ、西大陸、及、澳大利又合セテ

五大洲ト稱ス、

五大洲ノ中、四大洲ハ、東半球ニアリ、亞細亞、歐羅巴、澳大利、亞弗利加ノ四洲、即是ナリ、西半球ニ在ル大陸ハ、北亞米利加、南亞米利加ナリ

此五大洲ノ中、尤大ナルモノハ、亞細亞ニレテ、尤小ナルモノハ、澳大利ナリ、

此東西二球ヲ合セテ全地球トス、

第五

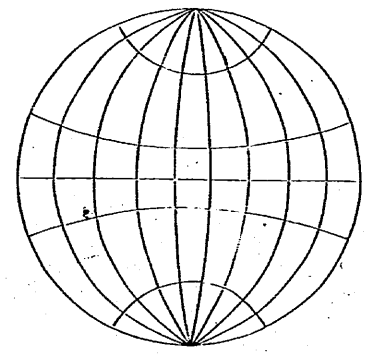
地圖ノ頂上ニ、偏リタルヲ、北部ノ國ト云ヒ、右傍

ニ在ルヲ、東部ノ國ト云ス、下方ハ、南部ノ國ニシテ、左傍ハ、稱シテ、西部ノ國ト云ヘリ、地球ノ表面ニ、縦横ノ線アリ、其南北ニ、引キタル線ヲ、經線ト云ヒ、東西ニ、引キタル線ヲ、緯線ト云フ、緯線、中央ニ在ル者ヲ、赤道トス、緯線ハ、地球ヲ、一周スル所ノ、圓ニシテ、等シク其間ヲ畫スルヲ以テ、南北ニ至ルニ隨ヒ、其周圍、漸小トナルナリ、○經線ハ、皆南北ノ極ヨリ、引キ出ダシタル、圓ナルヲ以テ、其長サハ、同ジト雖、兩線ノ間、各差違アリ、

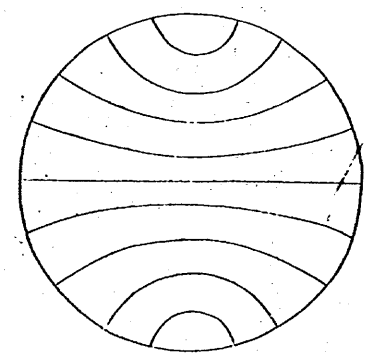
此經緯ノ線ハ、各三百六十アリテ、線トノ間ヲ一度ト云フ、此緯線ノ度ヲ數フルニハ、赤道ヨリ數ヘテ、南北ニ至ルナリ、假如ヘバ、赤道ヲ、零度ト定メテ、ソレヨリ北ヘ、二線ヲ隔ツレバ、北緯二度ト云ヒ、南ヘ、三線ヲ隔ツレバ、南緯三度ト云フノ類ナリ、但經線ニハ、其本ト、定ムベキ所ナシ、我國ニテハ、東京ヲ本トシ、ヨレヨリ、西經幾度、東經幾度ト、數フルナリ、赤道ヨリ、南北共ニ、二十三度半ニシテ、各一線アリ、

リ此ニアルヲ夏至線ト云ヒ、南ニアルヲ冬至線ト云フ、此ニ線ノ間ハ、氣候極メテ熱シ故ニ稱シテ熱帶ノ地ト云フ○南北ノ極ヨリ、二十三度半ニシテ、各一線アリ、北ニアルヲ北極線ト云ヒ南ニアルヲ南極線ト云フ、此ニ線ト、南北極ノ間ハ、氣候極メテ寒シ、故ニ寒帶ノ地ト稱ス○極線ト、ニ至線トノ間ハ、其氣候寒暖中ヲ得ルニ因リ、稱シテ中帶ノ地ト云フナリ、

經線圖



緯線圖

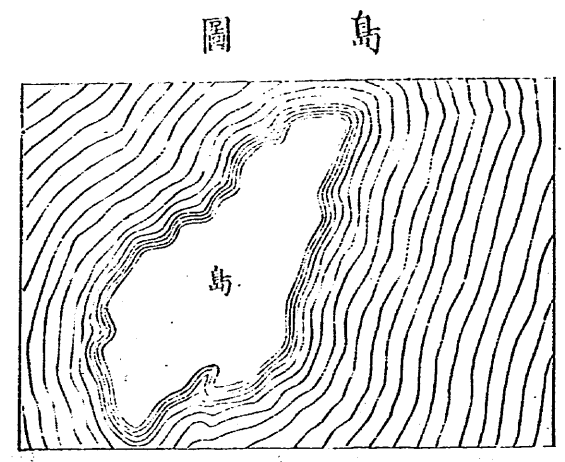


第六

地球上ニ、五大洋アリ、太平洋、大西洋、印度洋、南氷洋、北氷洋ナリ、

北冰洋ハ、西半球ト、東半球トノ、北部ニ在ルヲ云
 フ○太平洋ハ、東半球ノ、東部ト、西半球ノ、西部ト
 ニ在ルヲ云フ○印度洋ハ、東半球ノ中央ニアリ
 ○南冰洋ハ、西半球ト、東半球トノ南方ニアリ○
 大西洋ハ、西半球ノ、東部ト、東半球ノ、西部トニア
 ルヲ、云フナリ○此五大洋其在ル所ノ地方ヲ以
 テ言ヘバ、北冰洋ハ、北亞米利加ノ、北ト、歐羅巴、及
 亞細亞トノ北ニアリ、大西洋ハ、亞細亞ノ、東ト、南
 北亞米利加トノ、西ニアリ、印度洋ハ、亞弗利加ノ
 東ニアリ、大西洋ハ、歐羅巴ト、亞弗利加トノ、西ニ

アリ、
 第七



地理切要

七

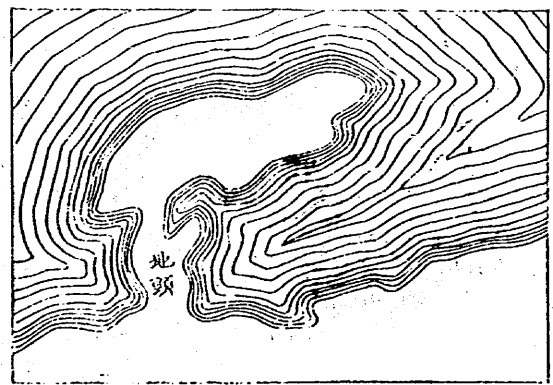
支那省

水四周ヲ圍ミタル地ヲ島ト云フ其形ハ三大陸ニ同シト雖小ナルヲ以テ名ヲ異ニセルナリ

大陸ニ續キタルヲ半島ト云ス

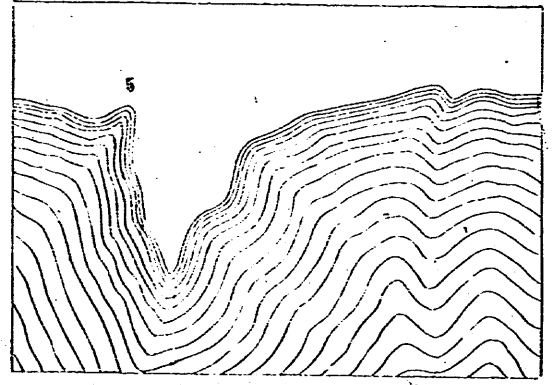
半島ト大陸ト續キタル其間ノ細クシテ且長キ地ヲ地頸ト云ス大地ノ一角尖ヲナシテ遠ク海中ニ突キ出デタ

地頸圖

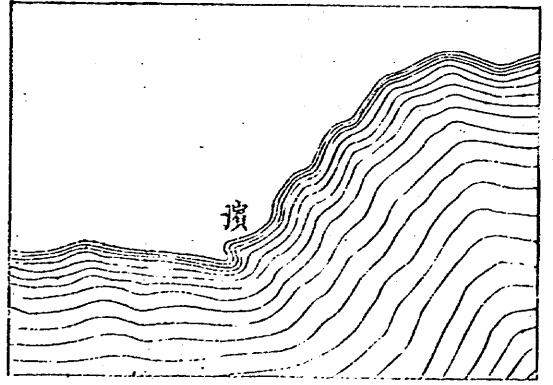


ル所ヲ崎ト云ス

崎圖




濱圖



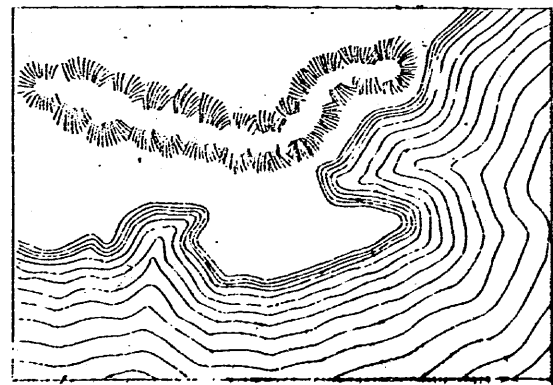
陸地ノ長ク海ニ沿ヒタル所ヲ濱ト云ス

陸地上ニ、土石、高ク起レルモノヲ、山ト云フ、
山人較小ニシテ、低キ者ヲ岡ト云フ、

山




嶺



陸地地形

兩山ノ間ヲ谷ト云フ
山々相接シテ、長ク且レルヲ嶺ト云フ
山巔或ハ山背ニ穴アリテ、常ニ火烟ヲ噴キ出ダスヲ火山ト云フ
火山ハ、時アリテ、燒石、浮石等ヲ噴キ出ダス者ナリ
地ノ廣平ナル者ヲ原ト云フ、


火山




至ル所皆沙ニシテ水草ナキ又沙漠ト云ス
第八

大洋トハ海ノ廣大ナルモノヲ云ス

大洋圖




海圖

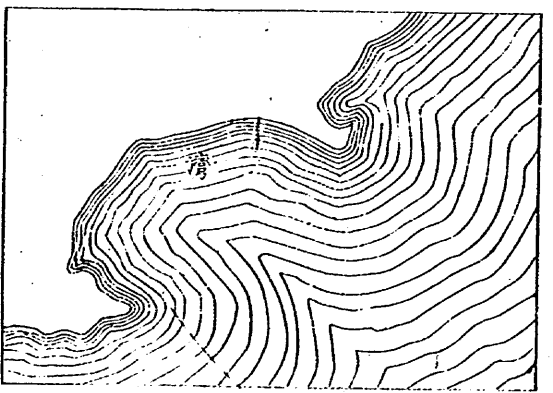


海トハ兩陸ノ間ニ介マリタル所ヲ云ス即大洋ノ分レタルナリ

港圖

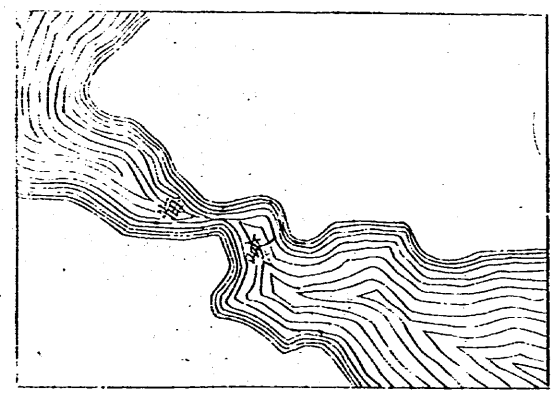


灣圖




海ノ深ク陸地ニ入りテ船ヲ泊スルニ便ナル處
ヲ港ト云ス

海峽圖



溝圖

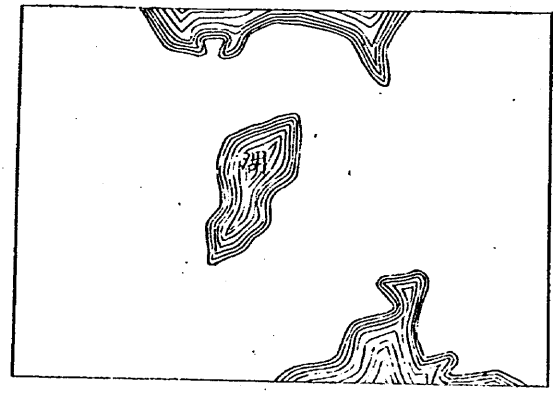


水ノ陸地ニ曲リ入レル處ヲ灣ト云ス、
陸地ノ間ニアリテ海水互ニ相通スル狹キ所ヲ
海峽ト云ス、

溝ハ人エヲ以テ鑿チ
通シタル者ニシテ物
ヲ運漕スルニ用井ル
水流ナリ、

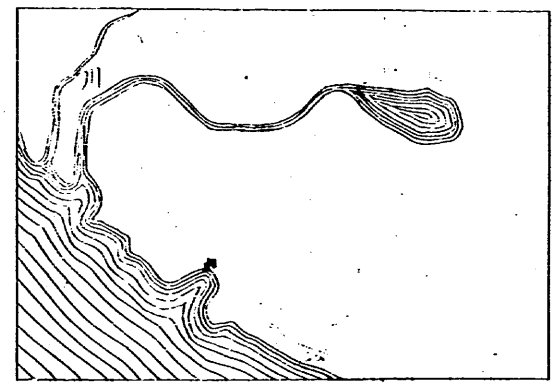
四面全ク陸地ヲ以テ
圍ミタル處ヲ湖ト云
ス、其中或ハ一方河海

湖圖




ニ通ズルモノアリ、川ハ陸地ノ間ヲ流ル、水ヲ云ス

川 圖



瀑 圖



川水ノ始メテ流レ出ヅル所ヲ源ト云フ、其流小ナルモノヲ小川ト云フ、マタ深廣ニシテ大船ノ往來スベキモノヲ大河ト云フ、水ノ山上或ハ高キ所ヨリ、急ニ低キ地ニ落テ下タルモノヲ瀑ト云フ、

地理初歩終

Vertical text or markings along the left edge of the page, possibly bleed-through or a scanning artifact.

