

地理初歩

改正



179
6
318

大日本教育會館

函	架	號	冊
三	一	一	一

一本

K110.25
62

K110.25

62

師範學校編纂

地理初步


明治二十一年
八月改正

文部省刊行

地理初步

第

人民住居スル所ノ地球ハ、一ノ行星ニシテ、其形
圓キコト、殆橙ノ如シ、



地球ノ中、東西凡三千二百三十四里ニシテ、
其周圍凡二萬零百五十五里ナリ、南北凡三千
里ニシテ、其周圍ハ、一萬零百三十里

此地球表面ノ事ヲ知リ得ル學ヲゼオガラヒト
ト云ス、

地理初步

文部省

ゼオガラヒトトハ、即地理學ト云フ義ニシテ、地球表面ノ事ヲ説キ明スナリ、
 地理學ニ三種アリ○ナチラル、^ルボリチカル、^マテマチカルト云フ○ナチラルゼオガラヒトハ、地形、山川、海島ナドノ、自然ニ由ルモノヲ説キ明ス學ナリ○ボリチカルゼオガラヒトハ、都府、郡縣、城市、オドノ、政治ヨリ、出ルモノヲ説キ明ス學ナリ○マテマチカルゼオガラヒトハ、地球ノ運動、方位、^立數ナドノ、數學ニ關スルモノヲ説キ明ス學ナリ

第二

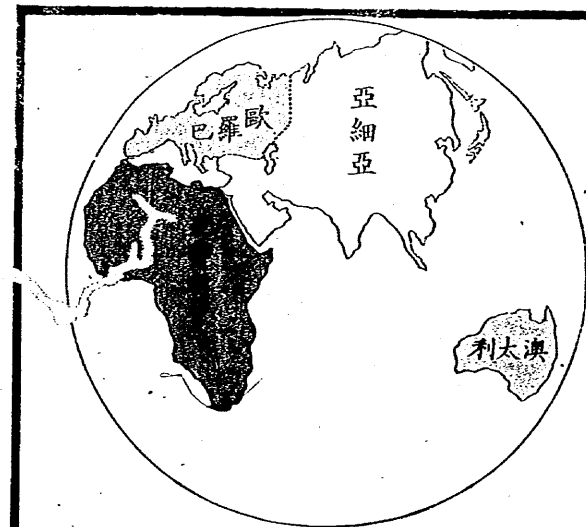
人民ノ住スル所ハ、地球ノ外面ナリ、地球ノ外面ハ、陸ト、水トニヨリテ成レルナリ、然レトモ、水ト、陸トハ其大サ、同ジカラズシテ、水ハ、陸ニ比ブレハ、殆三倍ノ大サアリ、地球ノ外面ニアル、陸ト、水トヲ示ス圖ヲ、地圖ト云フ、其地圖ニハ、全地球ヲ示ス者アリ、或ハ半球ヲ示スモノアリ、地圖ヲ、東西ニ分チテ、東ノ半球ヲ、示シタルヲ、東半球ノ圖ト云ヒ、西ノ半球ヲ、示シタルヲ、西半球

地理初歩

文部省

ノ圖ト云ス

東半球圖



西半球圖



第三

地球ニ、四個ノ方位アリ、コレヲ東西南北ト云フ、

今圖ヲ以テ、東西南北ヲ示サ

此小兒ノ、右ノ手ハ、朝日ノ方

ヲ指シ、左ノ手ハ、夕日ノ方ヲ

指セリ、是小兒ノ右ヲ東トシ、

小兒ノ左ヲ西トスルヲ知ル

ヘシ、然ラバ、小兒ノ背ハ、南ニ

シテ、面ハ北ニ向ヘリ、



地理初歩

三

大原首

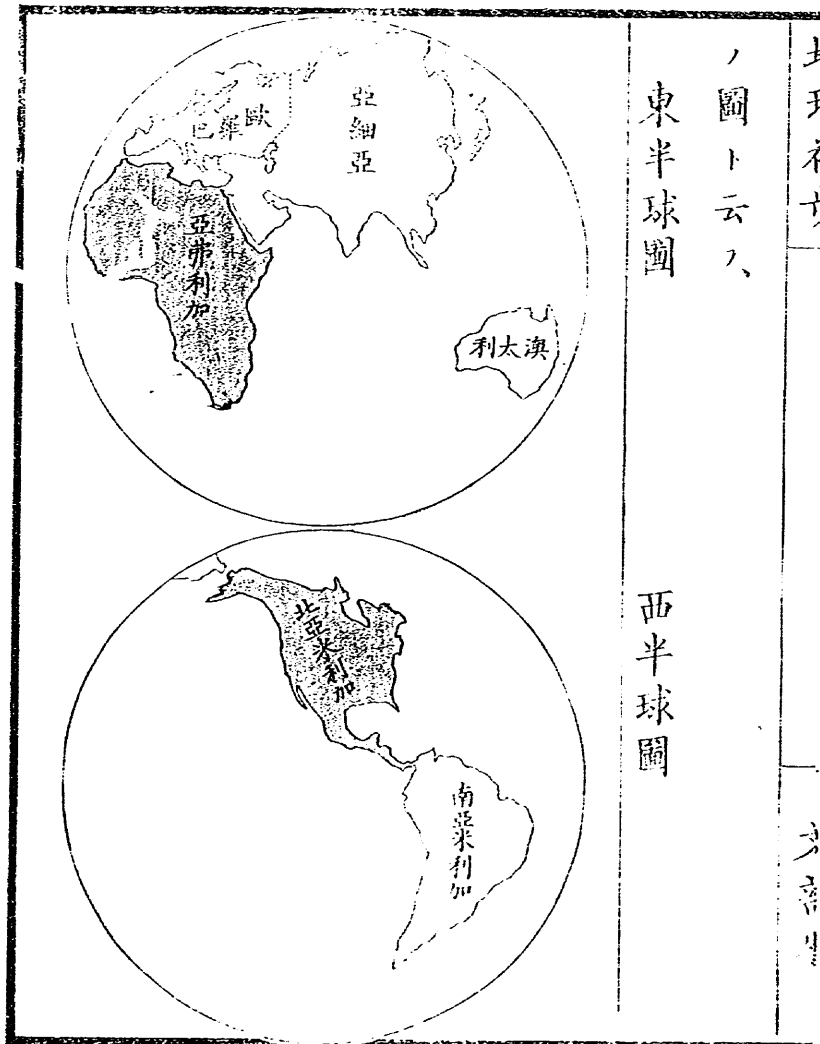
地球の方位

地球の方位

ノ圖ト云ハ、

東半球圖

西半球圖



第三

地球ニ、四個ノ方位アリ、コレヲ東西南北ト云フ、

今圖ヲ以テ、東西南北ヲ示サ

ン
 此小兒ノ、右ノ手ハ、朝日ノ方
 ヲ指シ、左ノ手ハ、夕日ノ方ヲ
 指セリ、是小兒ノ右ヲ、東トシ、
 小兒ノ左ヲ、西トスルヲ知ル
 ヘシ、然ラバ、小兒ノ背ハ、南ニ
 シテ、面ハ北ニ向ヘリ、



地理 初歩

此方位ヲ地球ノ四方ト云フ、

第四

東西南北ニ又中間ノ方位アリ、東北、西北、東南、西南、是ナリ、

地球ノ中彩色ヲ施セル部分ヲ陸トス、其白キ者ハ、水ナリ、

爰ニ畫ケルハ、地球上ノ三大陸ニシテ、其周邊ハ大洋ナリ、大洋トハ、海ノ大ナル者ヲ云フ、三大陸ハ、東大陸、西大陸、及、澳大利ニシテ、東大陸、又分チテ、三大洲トス、コレニ、西大陸、及、澳大利ヲ合セテ、

五大洲ト稱ス、

五大洲ノ中、四大洲ハ、東半球ニアリ、亞細亞、歐羅巴、澳大利、亞弗利加ノ四洲、即是ナリ、西半球ニ在ル大陸ハ、北亞米利加、南亞米利加ナリ、

此五大洲ノ中、尤大ナルモノハ、亞細亞ニシテ、尤小ナルモノハ、澳大利ナリ、

此東西二球ヲ合セテ地球トス、

第五

地圖ノ頂上ニ偏リタルヲ北部ノ國ト云ヒ、右傍

ニ在ルヲ、東部ノ國ト云フ、下方ハ、南部ノ國ニレテ、左傍ハ、稱シテ、西部ノ國ト云ヘリ、地球ノ表面ニ、縱横ノ線アリ、其南北ニ、引キタル線ヲ、經線ト云ヒ、東西ニ、引キタル線ヲ、緯線ト云フ、緯線中央ニ在ル者ヲ、赤道トス、緯線ハ、地球ヲ、一周スル所ノ、圓ニレテ、等シク其間ヲ畫スルヲ以テ、南北ニ至ルニ隨ヒ、其周圍、漸小トナルナリ○經線ハ、皆南北ノ極ヨリ、引キ出ダシタル、圓ナルヲ以テ、其長サハ、同ジト雖、兩線ノ間、各差違アリ

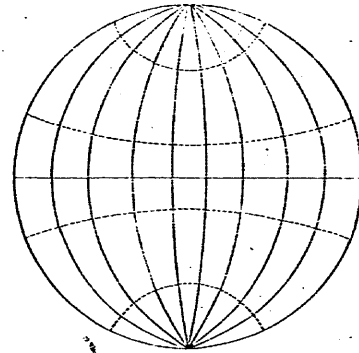
此經緯ノ線ハ、各三百六十アリテ、線ト、線トノ間ヲ、一度ト云ス、

此緯線ノ度ヲ、數フルニハ、赤道ヨリ數ヘテ、南北ニ至ルナリ、假如ヘバ、赤道ヲ、零度ト定メテ、ソレヨリ北ヘ、二線ヲ隔ツレバ、北緯二度ト云ヒ、南ヘ、三線ヲ隔ツレバ、南緯三度ト云フノ類ナリ、但經線ニハ、其本ト、定ムベキ所ナレ、我國ニテハ、東京ヲ本トシ、コレヨリ、西經幾度、東經幾度ト、數フルナリ、

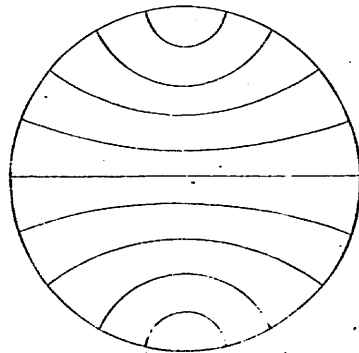
赤道ヨリ、南北共ニ、二十三度半ニレテ、各一線ヲ

リ、此ニアルヲ、夏至線ト云ヒ、南ニアルヲ冬至線ト云フ、此二線ノ間ハ、氣候、極メテ熱シ、故ニ稱シテ、熱帶ノ地ト云フ○南北ノ極ヨリ、二十三度半ニシテ、各一線アリ、此ニアルヲ、北極線ト云ヒ、南ニアルヲ、南極線ト云フ、此二線ト、南北極ノ間ハ、氣候、極メテ寒シ、故ニ寒帶ノ地ト稱ス○極線ト、二至線トノ間ハ、其氣候、寒暖、中ヲ得ルニ因リ、稱シテ、中帶ノ地ト云フナリ、

經線圖



緯線圖



第六

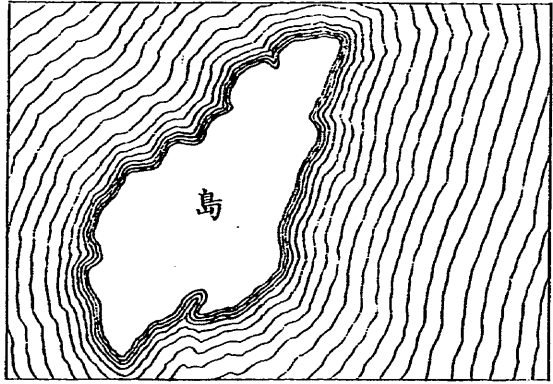
地球上ニ、五大洋アリ、太平洋、大西洋、印度洋、南氷洋、北氷洋ナリ、

此冰洋ハ、西半球ト、東半球トノ、北部ニ在ルヲ云
 フ○太平洋ハ、東半球ノ、東部ト、西半球ノ、西部ト
 ニ在ルヲ云フ○印度洋ハ、東半球ノ、中央ニアリ
 ○南冰洋ハ、西半球ト、東半球トノ、南方ニアリ○
 大西洋ハ、西半球ノ、東部ト、東半球ノ、西部トニア
 ルヲ、云フナリ○此五大洋、其在ル所ノ、地方ヲ以
 テ、言ヘバ、北冰洋ハ、北亞米利加ノ、北ト、歐羅巴、及
 亞細亞トノ、北ニアリ、大西洋ハ、亞細亞ノ、東ト、南
 北亞米利加トノ、西ニアリ、印度洋ハ、亞弗利加ノ、
 東ニアリ、大西洋ハ、歐羅巴ト、亞弗利加トノ、西ニ

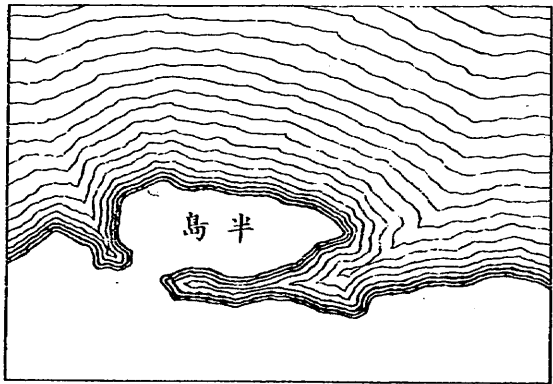
アリ、

第七

島 圖

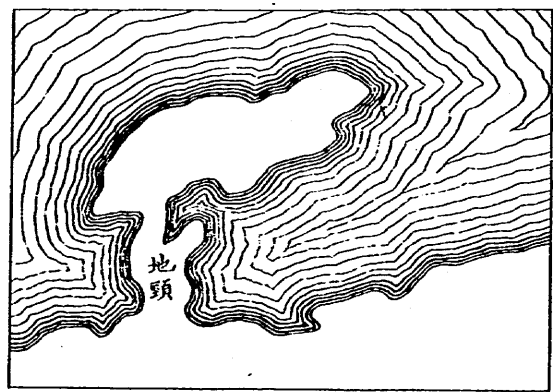


半島 圖



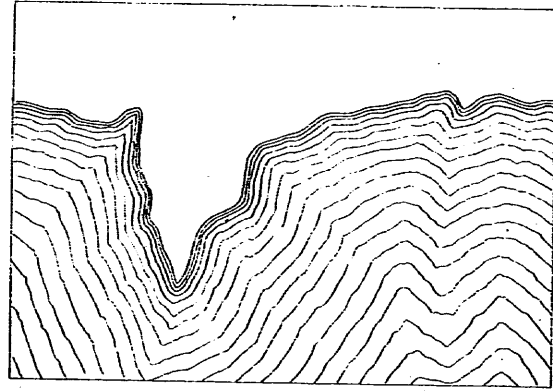
水四周ヲ圍ミタル地ヲ島ト云フ、其形ハ、三大陸ニ同シト雖小ナルヲ以テ、名ヲ異ニセルナリ、大陸ニ續キタルヲ半島ト云フ、其間ノ細クシテ、且長キ地ヲ、地頭ト云フ、大地ノ一角、尖ヲナシテ、遠ク海中ニ、突キ出デタ

地頭圖

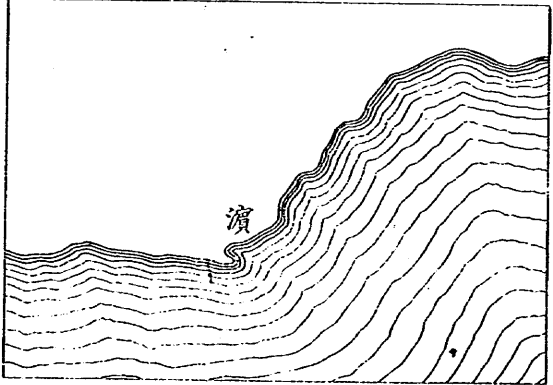


ル所ヲ、崎ト云フ、

崎圖




濱圖



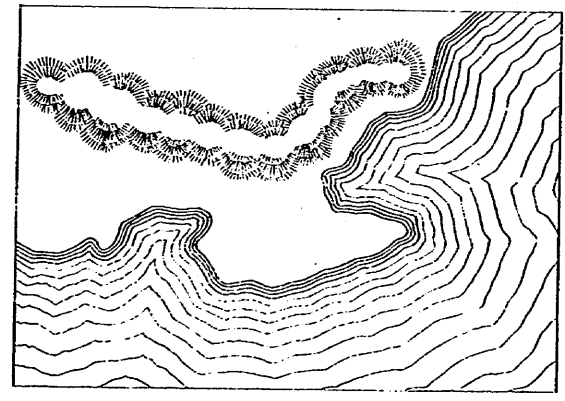
陸地ノ、長ク、海ニ浴ヒタル所ヲ、濱ト云フ、

陸地上ニ、土石、高ク起レルモノヲ、山ト云フ、
山ノ、較小ニシテ、低キ者ヲ、岡ト云フ、

山 圖



嶺 圖



兩山ノ間ヲ、谷ト云フ、
山々相接シテ、長ク亘レルヲ、嶺ト云フ、
山巔、或ハ山背ニ、穴アリテ、常ニ火烟ヲ噴キ出ダスヲ、火山ト云フ、
火山ハ、時アリテ、燒石、浮石等ヲ、噴キ出ダス者ナリ、
地ノ、廣平ナル者ヲ、原ト云フ、

火山 圖




至ル所、皆沙ニシテ、水草ナキヲ、沙漠ト云フ、


第八

大洋トハ、海ノ廣大ナルモノヲ云フ、

大洋圖




海圖

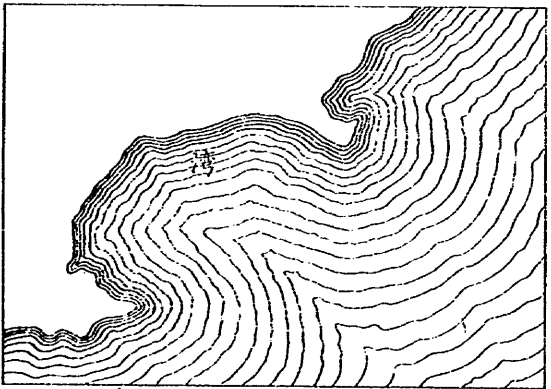


海トハ、兩陸ノ間ニ、介マリタル所ヲ云フ、即大洋ノ分レタルナリ、

港圖

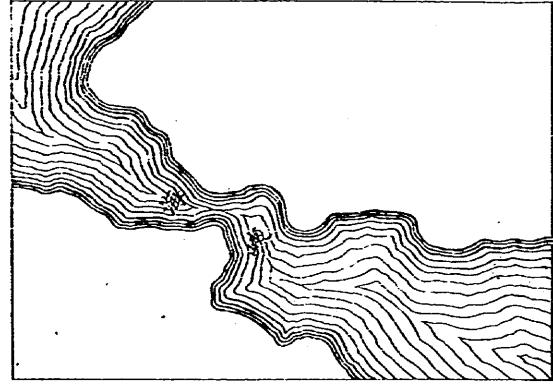


灣圖




海ノ深ク陸地ニ入りテ、船ヲ泊スルニ便ナル處
ヲ、港ト云ス、

海峽圖



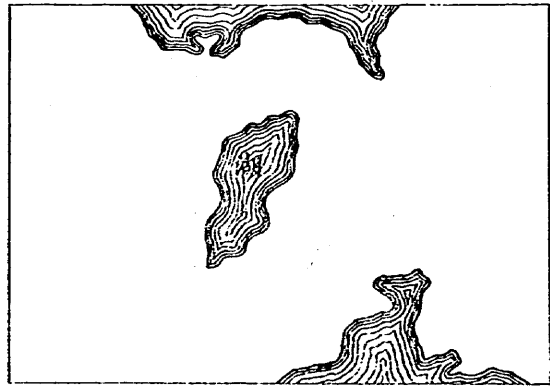
溝圖



水ノ陸地ニ曲リ入レル處ヲ、灣ト云ス、
陸地ノ間ニアリテ、海水互ニ相通スル、狭キ所ヲ、
海峽ト云ス、

溝ハ、人工ヲ以テ、鑿テ
通シタル者ニシテ、物
ヲ、運漕スルニ、用井ル、
水流ナリ、
四面全ク、陸地ヲ以テ、
圍ミタル處ヲ、湖ト云
ス、其中、或ハ一方、河海

湖圖



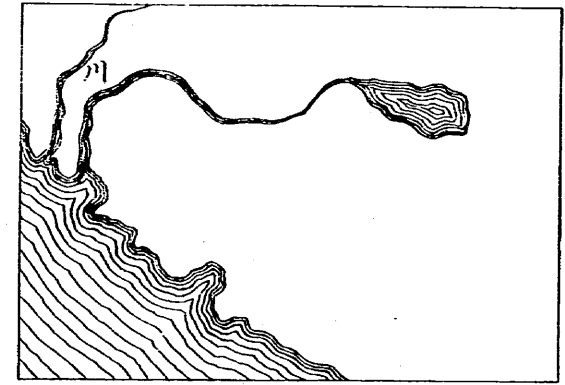
地理切歩

土

水部首

ニ通ズルモノアリ、
川ハ、陸地ノ間ヲ流ル、水ヲ云フ、

川 圖



瀑 圖



川水ノ、始メテ、流レ出ヅル所ヲ、源ト云フ、
其流、小ナルモノヲ、小川ト云フ、マタ深廣ニシテ、
大船ノ、往來スベキモノヲ、大河ト云フ、
水ノ、山上、或ハ高キ所ヨリ、急ニ、低キ地ニ、落チ下
タルモノヲ、瀑ト云フ、

地理初歩終

K 110,25-62

U
E
K
L

U
E
K
L

