

地理
初步

K110.25
61.1

K110.25

61.1

師範學校編纂

地理初步



明治七年
八月改正

文部省刊行

地理初步

第一

板原亨著



地球ノ中徑ハ、東西、凡三千二百三十四里ニシテ、
其周圍ハ、凡一萬零百三十五里ナリ、南北、凡三十
百二十三里ニシテ、其周圍ハ、一萬零百三十里
ナリ、
地球ノ表面ノ事ヲ、知り得ル學ヲ、
地理學ト云ス、

地理初步

文部省

「ゼオガラヒ」トハ、即地理學ト云フ義ニシテ、地球表面ノ事ヲ説キ明スナリ、

地理學ニ三種アリ○「ナチラ」ル「ボリチカル」マテマチカルト云フ○「ナチラ」ルゼオガラヒ

ハ、地形、山川、海島ナドノ、自然ニ由ルモノヲ、説キ明ス學ナリ○「ボリチカル」ゼオガラヒハ、都府、

郡縣、城市、ナドノ、政治ヨリ、出ルモノヲ、説キ明ス學ナリ○「マテマチカル」ゼオガラヒハ、地球ノ

運動、方角、里數、ナドノ、數學ニ關スルモノヲ、説キ明ス、學ナリ、

第二

人民ノ住居スル所ハ、地球ノ外面ナリ、

地球ノ外面ハ、陸ト、水トニヨリテ成レルナリ、然

レトモ、水ト、陸トハ其大サ同ジカラズシテ、水ハ、

陸ニ比ブシテ、殆三倍ノ大サアリ、

地球ノ外面ニアル、陸ト、水トヲ示ス、圖ヲ、地圖ト

云フ、其地圖ニハ、全地球ヲ示ス者アリ、或ハ半面

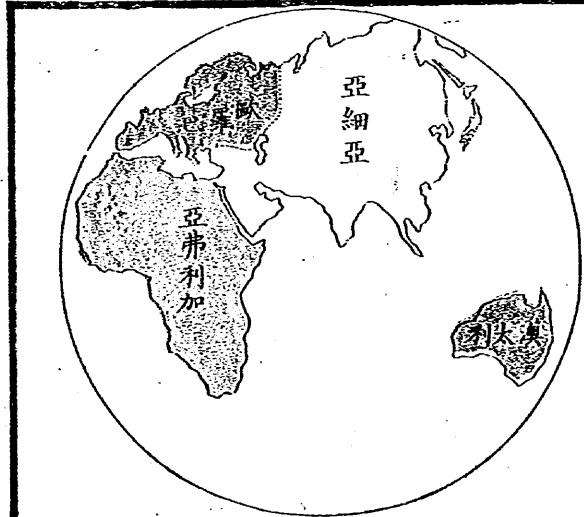
ヲ、示スモノアリ、

地圖ヲ、東西ニ分チテ、東ノ半面ヲ、示シタルヲ、東

半球ノ圖ト云ヒ、西ノ半面ヲ、示シタルヲ、西半球

ノ圖ト云フ、

東半球圖



西半球圖



第三

地球ニ、四個ノ方位アリ、コレヲ東西南北ト云フ、

今圖ヲ以テ、東西南北ヲ示サ

ン
此小兒ノ、右ノ手ハ、朝日ノ方

ヲ指シ、左ノ手ハ、夕日ノ方

ヲ指セリ、是小兒ノ右ヲ東トシ、

小兒ノ左ヲ西トス、背ノ方

ハ、南ヲ指シ、然ラバ、小兒ノ背ハ、南

ニシテ、面ハ北ニ向ヘリ、



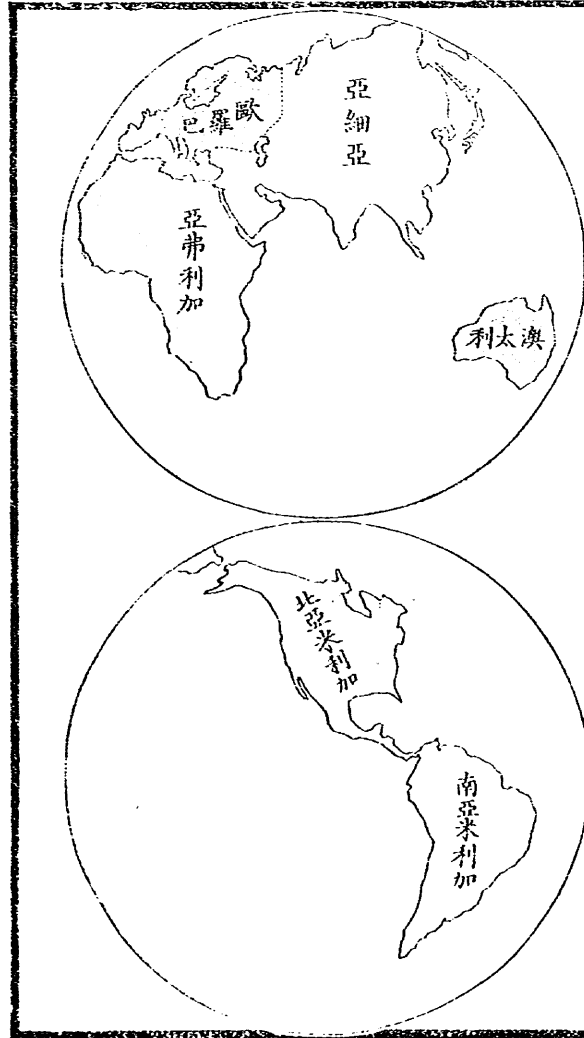
地球の方位

文部省

ノ圖ト云フ、

東半球圖

西半球圖



第三



地球ニ、四個ノ方位アリ、コレヲ東西南北ト云フ、
 今圖ヲ以テ、東西南北ヲ示サ
 ン
 此小兒ノ、右ノ手ハ、朝日ノ方
 ヲ指シ、左ノ手ハ、夕日ノ方
 ヲ指セリ、是小兒ノ右ヲ東
 小兒ノ左ヲ西トス、此ノ如
 キ、然ラバ、小兒ノ背ハ、南
 シテ、面ハ北ニ向ヘリ、

地理の歩

此方位又地球ノ四方ト云ス、

第四

東西南北ニ、又中間ノ方位アリ、東北、西北、東南、西南、是ナリ、

地球ノ中、彩色ヲ施セル部分ヲ陸トス、其白キ者ハ水ナリ、

爰ニ畫ケルハ、地球上ノ三大陸ニシテ、其周邊ハ大洋ナリ、大洋トハ、海ノ大ナル者ヲ云フ、三大陸

ハ、東大陸、西大陸、及、澳大利ニシテ、東大陸、又分テ、三大洲トス、コレニ、西大陸、及、澳大利ヲ合セテ、

五大洲ト稱ス、

五大洲ノ中、四大洲ハ、東半球ニアリ、亞細亞、歐

羅巴、澳大利、亞弗利加ノ四洲、即是ナリ、

西半球ニ在ル大陸ハ、北亞米利加、南亞米利加ナリ、

此五大洲ノ中、尤大ナルモノハ、亞細亞ニシテ、尤小ナルモノハ、澳大利ナリ、

此東西二球ヲ合セテ全地球トス、

第五

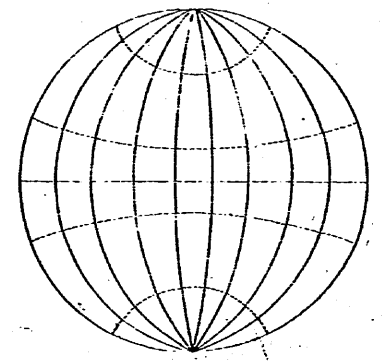
地圖ノ頂上ニ、偏リタルヲ北部ノ國ト云ヒ、右傍

ニ在ルヲ、東部ノ國ト云フ、下方ハ、南部ノ國ニシテ、左傍ハ、稱レテ、西部ノ國ト云ハリ、地球ノ表面ニ、縱横ノ線アリ、其南北ニ、引キタル線ヲ、經線ト云ヒ、東西ニ、引キタル線ヲ、緯線ト云フ、緯線中央ニ在ル者ヲ、赤道トス、緯線ハ、地球ノ一周スル所ノ圓ニシテ、等シク其間ヲ畫スルヲ以テ、南北ニ至ルニ隨ヒ、其周圍漸小トナルナリ、○經線ハ、皆南北ノ極ヨリ、引キ出ダシタル圓ナルヲ以テ、其長サハ、同シト雖、兩線ノ間、各差違アリ、

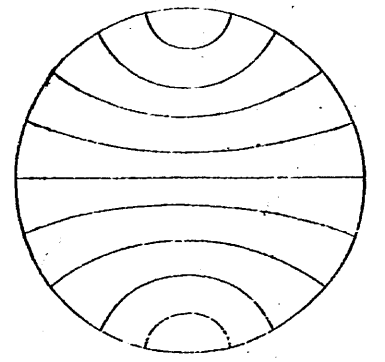
此經緯ノ線ハ、各三百六十アリテ、線ト線トノ間ヲ、一度ト云フ、此緯線ノ度ヲ、數フルニハ、赤道ヨリ數ヘテ、南北ニ至ルナリ、假如ハ、赤道ヲ、零度ト定メテ、ソレヨリ北ヘ、二線ヲ隔ツレバ、北緯二度ト云ヒ、南ヘ、三線ヲ隔ツレバ、南緯三度ト云フノ類ナリ、但經線ニハ、其本ト、定ムベキ所ナレ、我國ニテハ、東京ヲ本トシ、コレヨリ、西經幾度、東經幾度ト、數フルナリ、赤道ヨリ、南北共ニ、二十三度半ニシテ、各一線アリ、

リ、此ニアルヲ、夏至線ト云ヒ、南ニアルヲ冬至線
 ト云フ、此二線ノ間ハ、氣候、極メテ熱シ、故ニ稱シ
 テ、熱帶ノ地ト云フ、○南北ノ極ヨリ、二十三度半
 ニレテ、各一線アリ、此ニアルヲ、北極線ト云ヒ、南
 ニアルヲ、南極線ト云フ、此二線ト、南北極ノ間ハ、
 氣候、極メテ寒シ、故ニ寒帶ノ地ト稱ス、○極線ト、
 二至線トノ間ハ、其氣候、寒暖、中ヲ得ルニ因リ、稱
 シテ、中帶ノ地ト云フナリ、

經線圖



緯線圖



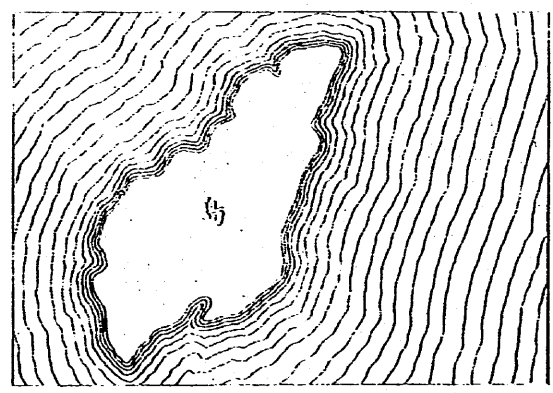
第六

地球上ニ、五大洋アリ、太平洋、大西洋、印度洋、南冰
 洋、北冰洋ナリ、

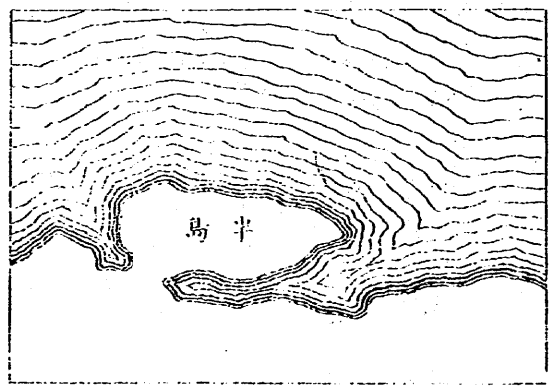
北冰洋ハ西半球ト、東半球トノ、北部ニ在ルヲ云
 フ○太平洋ハ東半球ノ、東部ト、西半球ノ、西部ト
 ニ在ルヲ云フ○印度洋ハ東半球ノ、中央ニアリ
 ○南冰洋ハ西半球ト、東半球トノ、南方ニアリ○
 大西洋ハ西半球ノ、東部ト、東半球ノ、西部トニア
 ルヲ云フナリ○此五大洋、其在ル所ノ、地方ヲ以
 テ言ヘバ、北冰洋ハ北亞米利加ノ、北ト、歐羅巴、及
 亞細亞トノ、北ニアリ、大西洋ハ亞細亞ノ、東ト、南
 北亞米利加トノ、西ニアリ、印度洋ハ亞弗利加ノ、
 東ニアリ、大西洋ハ歐羅巴ト、亞弗利加トノ、西ニ

アリ、
 第七

島 圖



半島 圖



地理 初歩

七

支那省

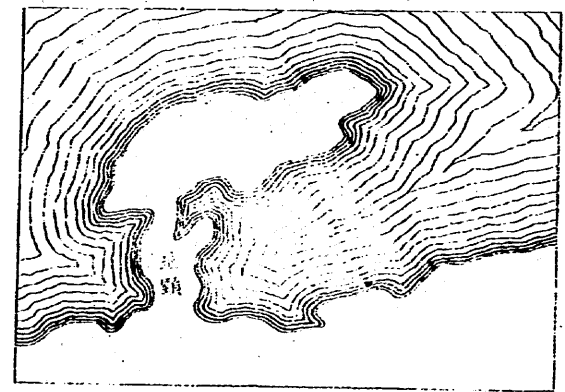
水四周ヲ圍ミタル地ヲ島ト云フ、其形ハ、三大陸
 ニ同シト雖小ナルヲ
 以テ、名ヲ異ニセルナ
 リ、

大陸ニ續キタルヲ半
 島ト云フ、

半島ト、大陸ト、續キタ
 ル、其間ノ細クシテ、且

長キ地ヲ、地頭ト云フ、
 大地ノ一角、尖ヲナシテ、遠ク、海中ニ、突キ出デタ

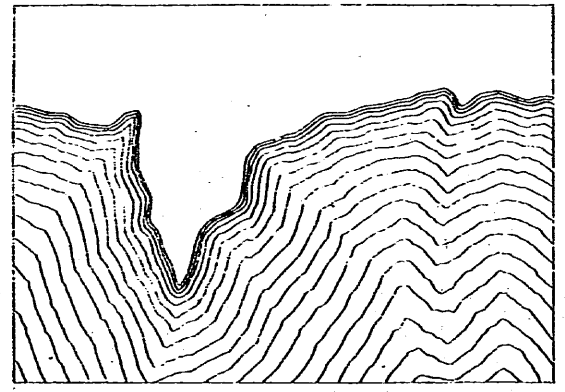
地頭圖



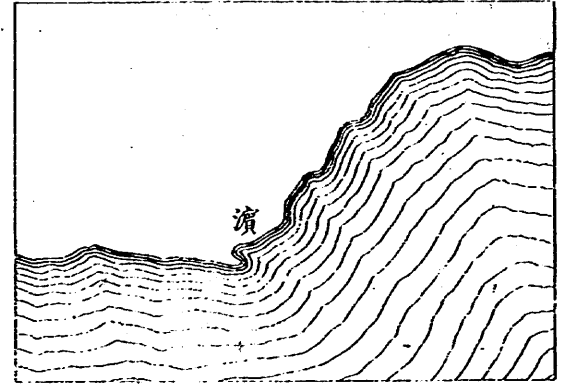
大地ノ一角、尖ヲナシテ、遠ク、海中ニ、突キ出デタ

ル所ヲ、崎ト云フ、

崎圖




濱圖



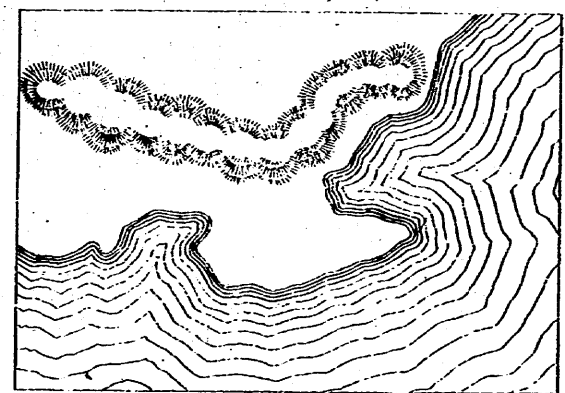
陸地ノ、長ク、海ニ沿ヒタル所ヲ、濱ト云フ、

陸地上ニ、土石、高ク起レルモノヲ、山ト云フ、
山ノ、較小ニシテ、低キ者ヲ、岡ト云フ、

山 圖



嶺 圖



地質研究

兩山ノ間ヲ、谷ト云フ、
山々相接シテ、長ク亘レルヲ、嶺ト云フ、
山巔或ハ山背ニ、穴アリテ、常ニ火烟ヲ噴キ出ダスヲ、火山ト云フ、
火山ハ、時アリテ、燒石、浮石等ヲ噴キ出ダス者ナリ、
地ノ廣平ナル者ヲ、原ト云フ、

火山 圖




至ル所皆沙ニシテ、水草ナキラ、沙漠ト云フ、


第八

大洋トハ、海ノ廣大ナルモノヲ云フ、

大洋圖

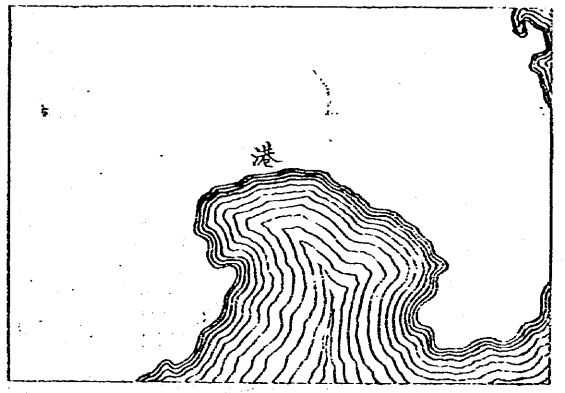


海圖

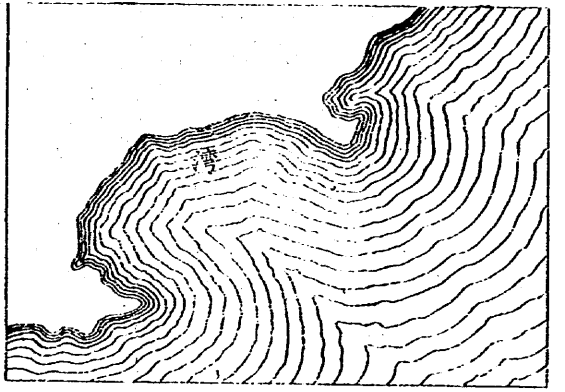


海トハ、兩陸ノ間ニ、介マリタル所ヲ云フ、即大洋ノ分レタルナリ、

港圖

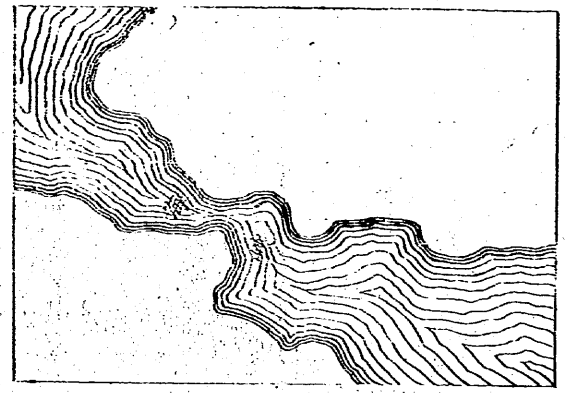


灣圖




海ノ深ク陸地ニ入りテ、船ヲ泊スルニ便ナル處
ヲ、港ト云フ、

海峽圖



溝圖



水ノ陸地ニ曲リ入レル處ヲ、灣ト云フ、

陸地ノ間ニアリテ、海水互ニ相通スル、狭キ所ヲ、

海峽ト云フ、

溝ハ、人工ヲ以テ、鑿ナ

通シタル者ニレテ、物

ヲ、運漕スルニ用井ル、

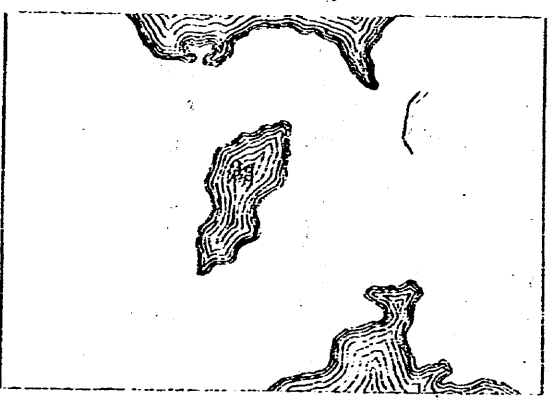
水流ナリ、

四面全ク、陸地ヲ以テ、

圍シタル處ヲ、湖ト云

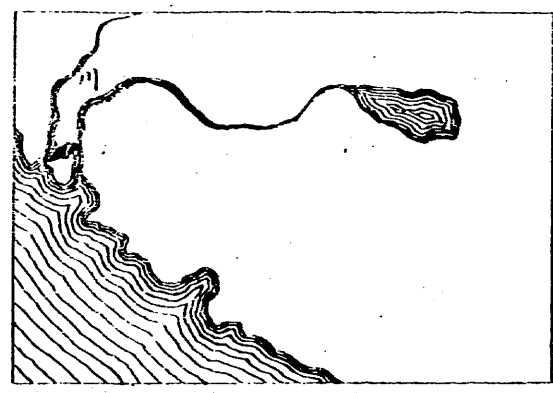
フ、其中、或ハ一方、河海

湖圖



ニ通ズルモノアリ、川ハ陸地ノ間ヲ流ル、水ヲ云フ、

川 圖



瀑 圖



川水ノ始メテ、流レ出ヅル所ヲ源ト云フ、其流、小ナルモノヲ、小川ト云フ、マタ深廣ニシテ、大船ノ往來スベキモノヲ、大河ト云フ、水ノ山上、或ハ高キ所ヨリ、急ニ、低キ地ニ落チ下タルモノヲ、瀑ト云フ、

地理初歩終

地理初歩

1-1110,25-61.1

官版御書

丁卯

官版御書籍發兌

芝大

山

日本

相田

横山

出

