

地學指針

鈴木重義編

東 京 圖 書 館				
冊 號	架 函	類 部	新 書 門	
		九 一		

2
1
14

K110.25
51

B 5

7 2 1



明 治 十 八 年 春


龜谷省軒閣
鈴木重義編

地學指針

東京

光風

社



藤公

孫輔

地學指針

序

光風社藏版

乙酉之春

省軒龜谷行



地學指針

緒言

文部省小學教則綱領ニ云フ學校近傍ノ地
 形ヨリ漸次世界地理ノ總論日本地理ノ大
 要ニ及ブト凡地理ヲ教授スルハ實地觀察
 ラ以テ第一トス故ニ先兒童ノ目撃シ得ル
 山谷河海等ヨリ說キ起シ漸ク地球ノ形狀
 ラ想像セシメ然ル後自國ノ地理ヨリ學習
 セシメザルベカラズ斯書綱領ノ趣旨ニ基

キ世界地理ノ總論及日本地理ノ大要ヲ撮
 ミ又務メテ圖ヲ加フ即觀察ヲ重ズル所以
 ノ微意ナリ且斯編專簡易ヲ以テ旨トスレ
 バ或ハ足ラザル所アラシキ童子ノ師タル者
 引キテ之ヲ伸ベ類ニ觸レテ之ヲ長ゼバ庶
 幾ハ教授ノ針線ヲ誤ラザラン歟

明治十七年十二月

編者識

地學指針

鈴木重義著

第一

地球ハ。平行ナル如ク覺ユレドモ。其形ハ圓
 クシテ。殆_ド橙ニ似タリ。
 地球ノ表面ハ。陸地ト水トニ成リ。水ハ陸ヨ
 リ廣キコト。殆_ド三倍ナリ。
 吾等ハ。陸ノ上ニ住居シ。又船ヲ浮ベテ。水ノ


上ヲ往來ス。

地理學ハ。此地球ノ表面ニ現ハルノ事ヲ考窮スル學ナリ。

第二

大洋ハ。陸地ノ間ニア
ル廣大ナル水ヲ云フ。
大洲ハ。陸地ノ大ナル
モノヲ云ヒ。島ハ其小
ニシテ。水ノ圍ミタル

陸地島ノ圖



モノヲ云フ。

此陸地ノ大小ニ關セズ。水ニ接スル處ヲ海岸ト云フ。

第三

海岸ノ水ニ連ル處ヲ。半島。地峽。海角等ト稱シ。水ノ海岸ニ接ハル處ヲ。海灣。港。海峽等ト稱ス。

半島ハ。陸地ノ三方。水ニ圍マレタルヲ云フ。地峽ハ。地頭又ハ。陸地ノ連接シテ。狭ク長キ處

ヲ云フ。

海角岬又ハ。陸地ノ一

方。海中ニ突キ出テタ

ルヲ云フ。

海ハ。大洋ノ一部ニシ

テ。陸地ニ入リタルモ

ノヲ云フ。

灣ハ。水ノ陸地ニ曲リ

入リタルモノヲ云フ。

港ハ。灣ノ小ニシテ。船

ヲ泊スルニ便ナル處

ヲ云フ。

海峡ハ。水ノ連接シテ

狭ク長キ處ヲ云フ。


第四

陸地ハ。高低凹凸アリ

テ。悉平坦ナラズ。故ニ

其大小高低等ニ因リ

海岸諸地ノ圖



港灣ノ圖

テ。岡。山谷。原野。沙漠等
ノ名アリ。

岡ハ。周圍ノ地ヨリ。稍
高キ處ヲ云フ。

山ハ。陸地ノ最^モ高キモ
ノニシテ。其山々相連
リタルモノヲ。山脈又
ハ嶺ト云フ。

又山巔。或ハ山背ヨリ。

山岡
ノ圖



火煙ヲ噴クモノアリ。

之ヲ火山ト名ク。

谷ハ。岡又ハ山ノ間ニ

アル低地ヲ云フ。

原及野ハ。土地廣平ニ

シテ。草木ノ茂生スル

處ヲ云フ。

沙漠ハ。廣漠タル土地
皆砂磧ニシテ。水草ノ

原野
ノ圖



稀ナル處ヲ云フ。

第五

陸地内ノ水ニ種々アリ。今其名ヲ擧グレバ。溝。澤。池。湖。泉。瀑。川等ナリ。溝ハ。人ノ鑿キ通シタル水ナリ。澤ハ。濕地ニシテ水ノ



陸地内諸水ノ圖

瀦ル處ヲ云フ。

池ハ。陸地ヲ以テ圍ミタル水ヲ云フ。

湖ハ。池ノ大ナルモノヲ云フ。

泉ハ。地中ヨリ湧キ出ヅル水ヲ云フ。

瀑ハ。高地ヨリ低地ニ落ル水ヲ云フ。

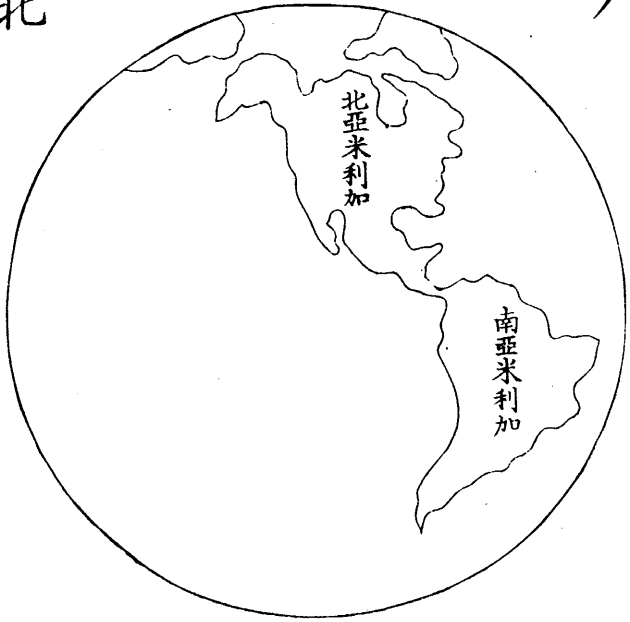
川ハ。陸地ノ間ヲ流ル、水ニシテ。廣大ナル者ヲ江ト云ヒ又河ト云フ。

第六

爰ニ畫ケル
ハ地球ノ
表面ニシ
テ東西ニ
二分シ各
半球ヲ示
スモノナリ
之ヲ地圖ト稱



ス。以テ地球ノ
方位。及大洲
大洋等ノ
區畫ヲ知
ルベシ。
地球ノ方
位ニ四個
アリ。四方ト
云フ。東西南北



是ナリ。汝等先之ヲ知ラント欲セバ。朝日ニ
 向ヒテ立ツベシ。サレバ。前ハ東。後ハ西ニシ
 テ。右ハ南。左ハ北ナリ。
 今此圖ニ就キテ言フトキハ。右ハ東。左ハ西
 ニシテ。上ハ北。下ハ南ナリ。
 又東西南北ノ中間ニ方位アリ。東北。東南。西
 北。西南ト云フ。
 地圖ノ中。大ナル陸ハ。大洲ニシテ。其周邊ノ
 大ナル水ハ大洋ナリ。

大洲ハ。之ヲ大別シテ五トス。亞細亞。亞非利
 加。歐羅巴。澳大利。南北亞米利加ト云フ。
 大洋モ。亦其數五アリ。太平洋。大西洋。印度洋。
 南冰洋。北冰洋ト云フ。
 此大洲及大洋ヲ總稱シテ。地球又ハ世界ト
 云フ。

第七

コレハ。

日本帝國

ノ圖ナリ。

日本帝國ハ。

亞細亞大洲ノ

一部ニシテ。太平

洋ノ西北隅ニアリ。

本州四國九州北海道



ノ四大島ヲ主トシ。數千ノ小島アリテ。之ニ附屬ス。而シテ本州ノ地最大ナリ。

國境東北ハ海峽ヲ夾ミテ。魯西亞ニ對シ。東南ハ。太平洋ニ面シ。西北ハ海ヲ隔テ、清國滿州及朝鮮ト相望ム。琉球ハ。又西南隅ニアリ。

全國ノ形ハ。狹長ニシテ。東北ヨリ斜ニ。西南ニ亘レリ。其長サ大約五百餘里。幅員二萬三千七百餘方里アリ。

人口ハ三千七百一萬餘アリ。

域内ヲ大別シテ畿内八道トシ。又別チテ八十四國及琉球トス。之ニ三府四十四縣ヲ置キ。都ヲ中央ニ奠メ。稱シテ東京ト云フ。

畿内 五國

山城。大和。河内。和泉。攝津。

東海道 十五國

伊賀。伊勢。志摩。尾張。三河。遠江。駿河。甲斐。伊豆。相模。武藏。安房。上總。下總。常陸。

東山道 十三國

近江。美濃。飛彈。信濃。上野。下野。磐城。岩代。陸前。陸中。陸奥。羽前。羽後。

北陸道 七國

若狹。越前。加賀。能登。越中。越後。佐渡。

山陰道 八國

丹波。丹後。但馬。因幡。伯耆。出雲。石見。隱岐。

山陽道 八國

播磨。美作。備前。備中。備後。安藝。周防。長門。

南海道 六國

紀伊。淡路。阿波。讚岐。伊豫。土佐。

西海道 十二國

筑前。筑後。豐前。豐後。肥前。肥後。日向。大隅。薩摩。
壹岐。對馬。琉球。

北海道 十一國

渡島。後志。石狩。天鹽。北見。膽振。日高。十勝。釧路。
根室。千島。

三府

東京。京都。大阪。

四十四縣

神奈川。兵庫。長崎。新潟。函館。埼玉。群馬。千葉。茨
城。枋木。三重。愛知。靜岡。山梨。滋賀。岐阜。長野。福
島。宮城。岩手。青森。秋田。山形。石川。富山。福井。島
根。鳥取。岡山。廣島。山口。和歌山。德島。高知。愛媛。
福岡。大分。佐賀。熊本。宮崎。鹿兒島。沖繩。札幌。根
室。

地勢八。山脈蜿蜒。全國二亘り。支脈又諸道二

分派ス。其間。許多ノ高山大川等アリ。
 氣候ハ。處ニ隨ヒ異同アレドモ。大概南方ハ
 暖ニシテ。北方ハ寒シ。
 産物ハ。穀類茶砂糖蠶絲煙草等ヲ主トシ。又
 製造物ハ。陶器漆器絹帛等ヲ以テ最著名ナ
 リトス。

地學指針終

稟准

東京炎風社

明治十四年之冬
 復製本以此紙為據

明治十八年
二月五日板
權免許
同月九日
出板

編者

東京府主族

鈴木

木重義

東京府主族

龜谷

竹

神田區金澤町十番



大阪

岡柳

原喜兵衛

東京

中梅

近堂

石川

川治兵衛

水野

慶次郎

石塚

野次郎

内田

善兵衛

牧野

衛