

地學初步


金子英作編輯

完

自
函
架
號

| | | |
|-------|---|---|
| 大正十三年 | | |
| 第 | 三 | 號 |
| 一 | 冊 | 架 |

東



B

5

726



田口小作
金子家英 編輯

地學初步 完

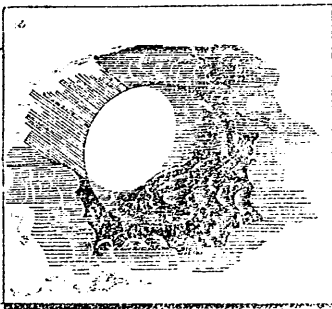
岩手縣立第一高等學校

地學初步

第一

岩手縣 田口小作
開拓使 金子家英 編輯

人民ノ住居スル大地ハ、一
ノ遊星ニ
シテ、其形
圓キヲ、橙、
或ハ、球ノ
如シ、故ニ



地球ノ
表面

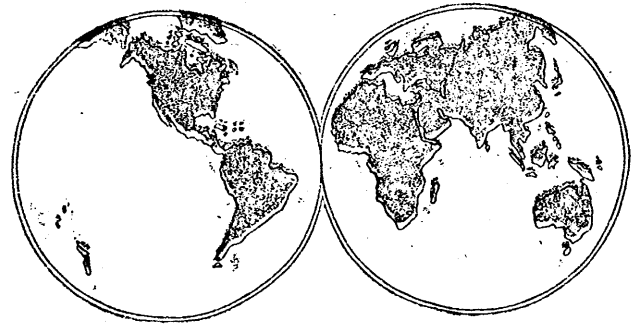
地學

地球

地學初步

地球ト名ク、
 地上ノ事物ハ、地理學ヲ
 以テ、之ヲ知テ得ヘシ、
 地理學ハ、地上ノ事物ヲ
 説明セル者ナリ、
 地球ノ表面ハ、陸ト水ト
 ヨリ成リ、陸ハ、其四分ノ
 一ニシテ、水ハ其四分ノ
 三ナリ、故ニ水ハ陸ヨリ
 多キヲ三倍トス、

東半球 西半球



地圖

地球ノ表面ハ、地圖ヲ以テ之ヲ示ス、地圖ハ、地球
 ノ表面ヲ畫キタルモノニシテ、地球表面ノ區別
 ナ示セルモノナリ、

第二

地球圖

上ノ地圖ヲ地球圖トイフ、地球上ノ陸ト水トヲ
 示スモノナリ、其彩色シタル部分ハ、陸ニシテ、白
 キ部分ハ水ナリ、

東半球
西半球

地圖ヲ二分ナテ、一半ヲ東半球ト云ヒ、一半ヲ
 西半球ト云フ、
 故ニ半球ハ、球ノ半體ヲ示シタルモノニシテ、全

球體又

地球ヲ示シタルモノヲ、圓體、又球ト云フ、


第三

方角

地圖上ニ於テ、首要ナル方角ハ、北、東、南、西、ノ四ナリ、北ハ、地圖ノ頂上ナリ、東ハ、地圖ニ向ヒテ「右」ナリ、南ハ、地圖ノ下方ナリ、西ハ、地圖ニ向ヒテ「左」ナリ、

又地上ニ於テ、首要ナル方角ハ、北東、南東、北西、南西ト云フ、地圖ニ向ヒテ、頂上ト、右傍ノ間ハ北東ナリ、地圖ニ向ヒテ、右傍ト、下方ノ間ハ南東ナリ、地圖ニ向ヒテ、頂上ト左傍ノ間ハ北西ナリ、地圖

ニ向ヒテ、左傍ト下方ノ間ハ南西ナリ、



此圖ニ畫キタル小兒ハ、北、東、南、西ヲ指示シ、其手ヲ左右へ披キ居レリ、其右ノ手ハ、太陽ノ昇ル所ヲ指ス、即チ東ナリ、其左ノ手ハ、太陽ノ没スル所ヲ指ス、即チ西ナリ、故ニ其前ハ、北ニシテ、其後ハ、南ナリ、

第四

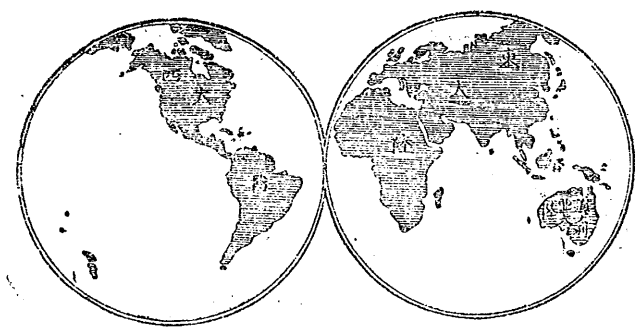
三大陸

茲ニ畫キタルモノハ、地球上ノ三大陸ニシテ、コ

東大陸
亞細亞
西大陸

レ、東大陸、西大陸、及
 ヒ、澳大利亞大陸ト云
 フ、
 大陸ハ、水ヲ以テ圍繞
 セル大ナル陸ニシテ、
 東半球ニアル大陸ヲ、
 東大陸、及ヒ澳大利亞
 大陸ト云ヒ、西半球ニ
 アル大陸ヲ、西大陸ト
 云フ、

三大陸ノ圖



三大
ノ位
置

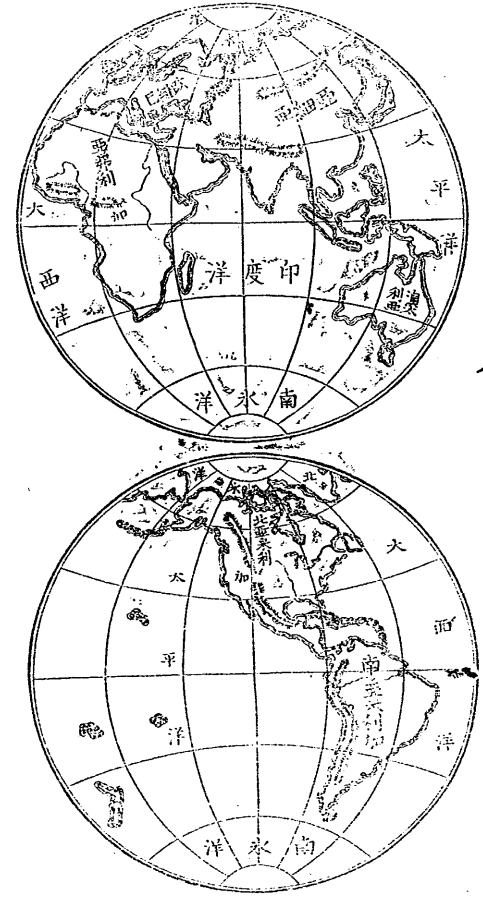
東大陸ハ、東半球ノ北西部ニアリ、西大陸ハ、西半
 球ノ北東部ニアリ、澳大利亞大陸ハ、東半球ノ南
 部ニアリ、是故ニ、東大陸ハ、西大陸ノ東ニアリ、澳
 太利亞大陸ハ、東大陸ノ南東ニアリ、

第五

六大洲

茲ニ畫キタル地圖ハ、大陸ノ區別ヲ示シタル者
 ニシテ、東大陸ハ、亞細亞、亞弗利加、歐羅巴、澳大利
 亞ノ四大洲ニ分テ、西大陸ハ、北亞米利加、南亞米
 利加ノ二大洲ニ分テリ、之ヲ地球ノ大區別ト云
 フ、故ニ東半球ノ大區別ハ、四個ニシテ、西半球ハ、

六 大 洲 の 圖



二 個 ナリ、
 此 六 大 洲 ノ 中、最 大 ナ ル モ ノ ハ 亞 細 亞 ニ シ テ、最

六 大 洲
 ノ 大 小

小 ナ ル モ ノ ハ、澳 太 利 亞 ナ リ、

第 六

大 洋

大 陸 ノ 外、地 圖 上 ニ 示 シ タ ル モ ノ ハ、大 洋 ナ リ、大 洋 ハ、鹹 水 ノ 大 ナ ル モ ノ ナ 云 フ、

五 大 洋

大 洋 ハ、五 ニ 分 畫 セ リ、之 テ 北 氷 洋、大 平 洋、南 氷 洋、印 度 洋、大 西 洋 ト 云 フ、

五 大 洋
 ノ 位 置

北 氷 洋 ハ、東 半 球 ト、西 半 球 ノ 北 部 ノ 大 洋 ナ 云 フ、
 ○ 大 平 洋 ハ、東 半 球 ノ 東 部 ト、西 半 球 ノ 西 部 ニ ア
 リ、○ 南 氷 洋 ハ、東 半 球 ト、西 半 球 ノ 南 部 ニ ア リ、○
 印 度 洋 ハ、東 半 球 ノ 中 央 ニ ア リ、○ 大 西 洋 ハ、西 半

島


球ノ東部ト、東半球ノ西部ニアリ、○故ニ北氷洋
 ハ、亞細亞ト、歐羅巴ノ北方ニシテ、又北亞米利加
 ノ北方ニアリ、○大平洋ハ、亞細亞ノ東方ニアリ
 テ、又南北亞米利加ノ西方ニアリ、○印度洋ハ、亞
 弗利加ノ東方ニアリ、○南氷洋ハ、印度洋ノ南ニ
 アリテ、又南亞米利加ノ南方ニアリ、○大西洋ハ、
 亞弗利加、及ヒ、歐羅巴ノ西方ニアリテ、又南北亞
 米利加ノ東方ニアリ、

第七

周邊ヲ皆水ノ圍ミタル地ヲ島トイフ、即チ陸地

半島

島ノ岡




ノ一部分ナリ、
 三面ハ、水ヲ以テ環ラシ、唯其一部
 分ノミ陸ニ接續シタル地ヲ、半島
 ト云フ、

地頭

岬

半島ト、大陸ト續キタル狭長ノ
 地ヲ、地頭ト云フ、
 岬ハ、水中ニ突き出テタル陸地
 ノ一角ナリ、
 陸地ノ、長ク海ニ沿ヒタル所ヲ、
 濱ト云フ、

半島及地頭ノ圖



山山脈

火山

山山脈ノ圖



平地ヨリ高キモノヲ、山ト云ヒ、
 山ノ長ク續キタルヲ、山脈ト云
 ヒ、山ノ小ニシテ低キ者ヲ、岡陵
 ト云フ、
 山ノ頂上、又ハ山背ニ穴アリテ、
 不斷火烟ヲ
 吹出スヲ、火山ト云フ、火山ハ、
 時々、浮石、火漿ヲトテ、噴キ出
 スコアリ、
 地ノ廣平ナル者ヲ原ト云ヒ、

山及ヒ山脈ノ圖




沙漠

陸地天然區別

海大洋

港

火山ノ圖



其沙漠ノミニシテ、水草ナキヲ沙
 漠ト云フ、
 大陸、島、半島、地頸、岬角、及ヒ山脈等
 ハ、自然ニ成レルモノニシテ、之ヲ
 陸地天然ノ區別ト云フ、
 海ハ、陸地ヲ以テ之ヲ限リ、其大サ、
 大洋ニ及バザルモノヲ云フ、大洋ハ海ノ大ナル
 モノナリ、
 海ノ深ク陸地ニ入りテ、船ヲ泊スルニ便ナル處
 ナ港ト云フ、

灣

海峽

海峽

淺瀬

水ノ陸地ニ、灣入セン所ヲ灣ト云フ、


陸地ノ間ニアリテ、二所ノ海水互ニ通シタル狭キ處ヲ、海峽ト云フ、

海峽ノ稍廣キ處ヲ、海峽ト云フ、

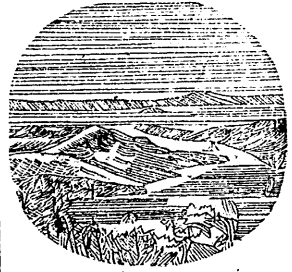


海峽、及ヒ灣ノ淺キ處ヲ、淺瀬ト云フ、

港



海峽



溝

湖水

河


源

河口又

溝ハ、人工ヲ以テ鑿キ通シタルモノニテ、運漕ニ用ヰル水流也、四面全ク陸地ノ圍ミタルヲ、湖水ト云フ、其一部ハ、海或ハ川ニ通スルモノアリ、



湖水



河

○陸地ノ間ヲ流ル、水キ、河ト云フ、河水ノ始メテ湧出スル所ヲ、源ト云フ、河水ノ海ニ注ク所ヲ、河口、又江口ト云フ、


瀑

水ノ天然ノ區別

邦制ノ區別

都會首府

水ノ山上、或ハ、高キ所ヨリ、急ニ落テ下ルモノヲ、瀑ト云フ、大洋、海灣、海峽、淺瀬、岔、湖、及ヒ河ハ自然ニ成レルモノニシテ、之ヲ、水ノ天然ノ區別ト云フ、人爲ヲ以テ分界シタルモノヲ、邦制ノ區別ト云フ、邦國、首府、都會、是ナリ都會ハ、戶口ヲ以テ充斥スル所ヲ云ヒ、首府ハ、政府ノ在ル所ヲ云フ、

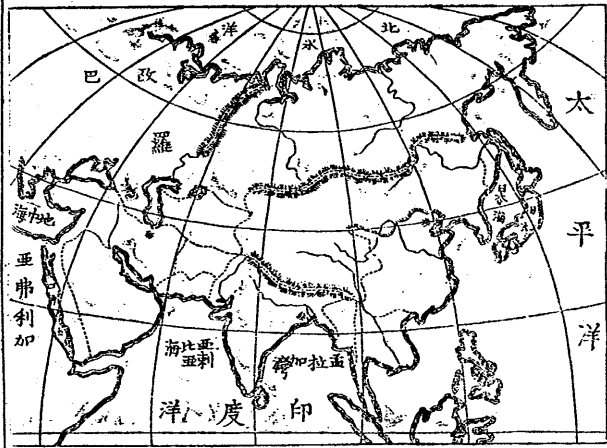


第八

亞細亞

非弗利加

歐羅巴



亞細亞ハ、北北氷洋ニ枕ミ、東ハ、太平洋ニ面シ、南ハ、印度洋ニ臨ミ、西ハ、亞弗利加、反ヒ歐羅巴ニ境ス、亞弗利加ハ、北、地中海ニ臨ミ、東ハ、紅海、及ヒ印度洋ニ濱シ、南、及ヒ、西洋ニ面ス、歐羅巴、北ハ、北氷洋ニ接シ、東ハ、亞細亞、及ヒ裏海、

黑海ニ界シ、南ハ、地中海
ニ臨ミ、西ハ大西洋ニ瀕
ス、

亞弗利加全圖



歐羅巴全圖



北亞米利加

南亞米利加

北亞米利加、北ハ、北冰洋ニ接シ、東ハ、大西洋ニ瀕
シ、南西ハ、大平洋ニ面ス、
南亞米利加ハ、北加里比海ニ枕ミ、東ハ、大西洋ニ
瀕シ、南麥折倫海峡ニ臨ミ、西ハ、大平洋ニ瀕ス、

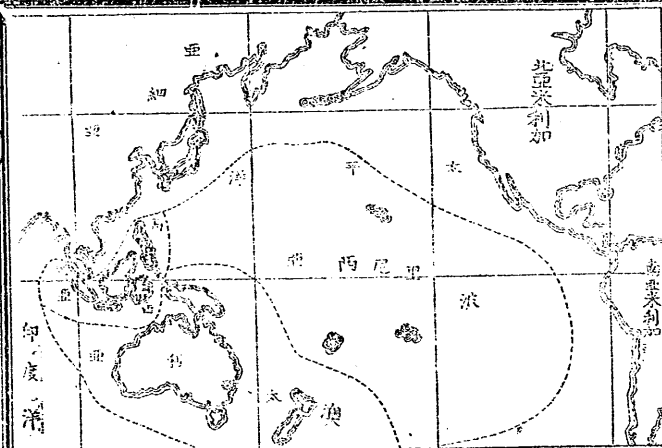
北亞米利加全圖



南亞米利加全圖



大 洋 洲 全 圖



大洋洲ハ、澳大利亞大陸ト、
 大平洋中ノ諸島ヲ總稱シ
 タルモノナリ、
 大洋洲ハ、三大部ニ區別シ、
 之ヲ、波里尼西亞、澳大利亞、
 馬來西亞ト云フ、
 我帝國日本ハ、亞細亞ノ東
 邊ニ位シ、東南ハ、太平洋ニ
 面シ、西北ハ、支那海、日本海

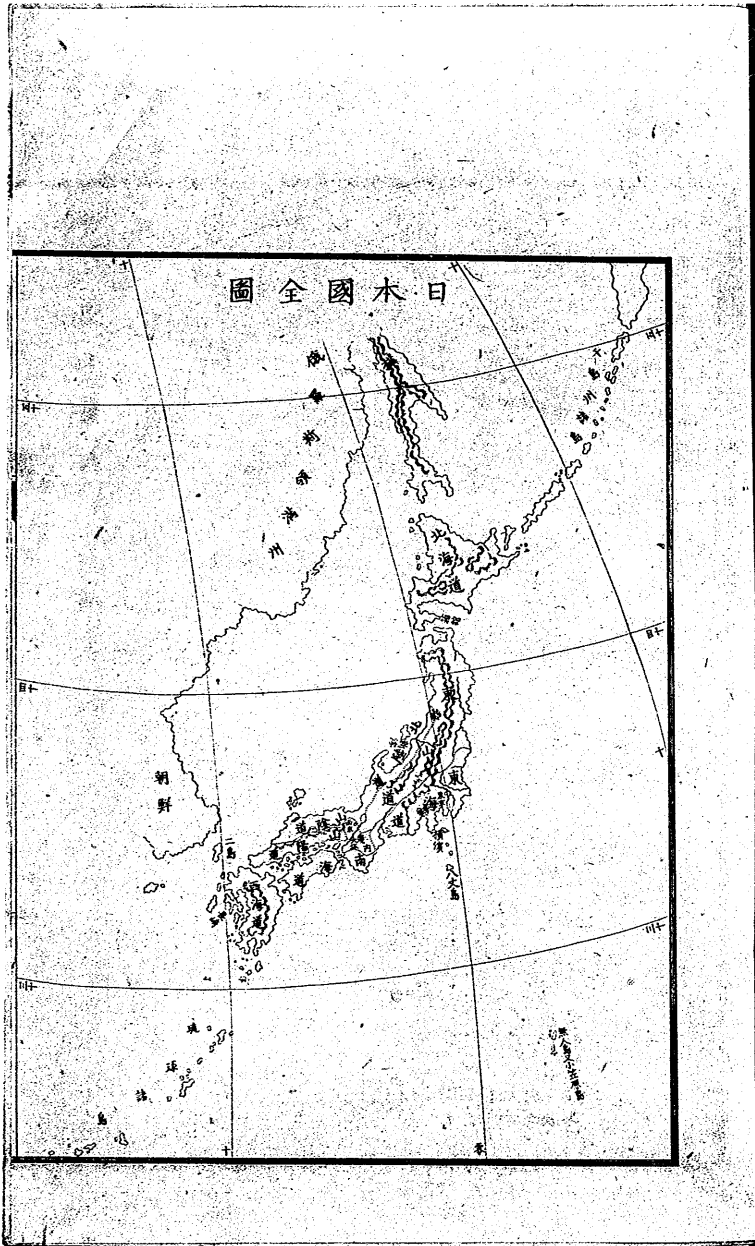
四大及
ノ許多
小島

高山大
川

三府

五港

ナ 隔テ、清國、朝鮮、及ヒ滿州ト相對ス、
 四 大島、及ヒ許多ノ小嶼ヲ以テ、一國ノ形勢ヲナ
 シ、本州、四國、九州、北海道、琉球、小笠原島等ノ稱アリ、
 高 山 大川ハ、北海道ニ、石狩岳、石狩川等アリ、本州
 ニ、富士山、信濃川等アリ、四國ニ、石槌山、吉野川等
 アリ、九州ニ、霧島山、筑後川等アリ、
 三 府トハ、武藏ノ東京、山城ノ京都、攝津ノ大坂ヲ
 云フ、
 五 港トハ、渡島ノ函館、越後ノ新潟、武藏ノ横濱、攝



三景

津ノ神戸、肥前ノ長崎ヲ云フ、

三景トハ、陸前ノ松島、丹後ノ天ノ橋、立安藝ノ嚴

島ヲ云フ

地學初步終

K110, 25-25

明治十一年一月廿二日 版權免許

明治十一年一月卅一日 出版

山梨縣師範學校藏版



定價金五錢

發兌人

甲府書林
內藤傳右衛門