

B 5

701



千集師範學校編輯

# 改正初學地理書

明治十年四月出版

東京 山崎堂發行


第二版

初學地理書第二版

明治十年圖書局發行

### 緒言

去年五月初學地理書第一版ヲ發行セシヨリ未  
 八閱月ナラズト雖氏邦制上ノ沿革遷既ニ少  
 カラス且原著獨力拮据其中尚一二ノ誤脱アル  
 ヲ免カレズ仍テ增刪改正ヲ加ヘ第二版ヲ刊行  
 セリ此書ハ既ニ世間小學ノ教科書タルヲ以テ  
 余輩ハ特ニ幼童ノ為メニ有益ニシテ且簡明ナ  
 ル讀本ト做サンコトヲ努メタリ  
 此書ハ小學生ニ地學ノ初歩ヲ授クル者タルヲ



初學地理書

以テ文意簡易ヲ主トシ務メテ熟語等ヲ省ケリ  
 編輯ノ躰裁ハ米人ミツチエル氏ノ「アリマリ」  
 ゼオグラヒニ基キタル者ナリ  
 書中譯述ニ係ル者モ里程坪數ハ皆我制ニ改算  
 セリ  
 外國ノ地名人名ハ漢譯多シト雖氏其轉訛ノ弊  
 アルヲ以テ多クハ假字ヲ用ヒタリ  
 每章ノ末ニ於テ暗記問語ヲ附シ問答ニ便ナラ  
 シム  
 既ニ問語ヲ定ムルト雖氏始終之ニ憑テ問答ス

緒言

可キニアラズ生徒稍習熟スル後ハ或ハ問語ヲ  
 換ヘ生徒ヲシテ工夫ヲ疑ラシ自得セシムルニ  
 注意ス可シ  
 每卷附スル所ノ地圖ヲ以テ地理ヲ明瞭ニ説キ  
 示シ別ニ此書ニ附屬スル暗射地圖第一號ヨリ  
 第四號マデヲ以テ地理ヲ暗記セシム可シ  
 此書楮數限アリ記事節畧スル所多シ仍上等生  
 ノ為メニ「ミヅチエル」氏ノ「イントルメデ」トセ  
 オグラヒニ基キ一ノ地誌ヲ編ミ地勢山川都  
 府土地ノ廣狹人口ノ疎密ヨリ各地ノ景况新奇

初學地理書

ノ說等一層細カニ論述シ小學地理ノ教科ヲ完  
フセンコトヲ期ス

明治十年第一月

著者 山田行元識

改正

初學地理書第二版目錄

卷一

總論

陸ノ區別

水ノ區別

地圖

方角

地球ノ形狀及ヒ運動

經度緯度

氣候及ヒ產物

人民

國土ノ區別

政府

宗旨

女巨

三

初學地理書

卷二

東半球之圖  
西半球之圖

亞細亞洲

日本

日本全地圖

畿內

東海道

東山道

北陸道

畿內東海東山北陸道地圖

卷三

目錄

卷四

山陰道

山陽道

南海道

西海道 附琉球

北海道

山陰山陽南海西海道地圖

北海道地圖

亞細亞諸國

同地圖

歐羅巴諸國

同地圖

初學地理書

卷五

亞弗利加諸國

同地圖

亞米利加諸國

北亞米利加地圖

南亞米利加地圖


阿西亞尼亞諸國

同地圖

地名稱呼

目錄畢

初學地理書



總論

地理學ハ地球ノ外面ノ諸事ヲ解キ明ス學ナリ。

地球ハ穹蒼ニ浮ベル遊星ノ一ニテ吾人皆此外面ニ住居スルナリ。

遊星ハ常ニ太陽ノ周リヲ運ル其大ナル者

改正

初學地理

我等ノ地球ヲ合セテ八個アリ。地球ノ外面ハ陸ト水トニテ成リ。其廣サ凡三千三百四十五萬六千方里アリ。但シ陸地ハ凡八百三十六萬四千方里ニシテ。水面ハ二千五百九萬二千方里ナリ。

故ニ地球ノ外面ヲ四分シ一分ハ陸ニシテ三分ハ水ナリ。

何ヲ地理學ト云フヤ。地球ハ遊星ハ地球ノ外面ハ廣サハ水陸ノ比較ハ

陸ノ區別

陸地ハ自然ノ形狀ニヨリテ大陸。島。半島。地頸。岬

陸之區別

等ノ稱ハアリ。

大陸ハ陸地自然ノ大分界ニシテ。東。西。及ヒ南ノ三大陸アリ。


大陸ハ又五大洲ニ區別シ。亞細亞。歐羅巴。亞非利加。亞米利加。阿西亞ニアト云フ。其中亞細亞ハ最モ大ニシテ。歐羅巴ハ最モ小ナリ。

四面ニ水ヲ繞ラシタル小陸地ヲ島ト云フ。又多クノ島嶼海中ニ散布シタルヲ群島ト云フ。

半島ハ周邊殆ト水ニ圍マレ。唯一方ノ細キ處ノ三大地ニ續キタル者ナリ。

初學地理書

ニツノ陸地ヲ繫キタル細長ノ地ヲ地頸ト云フ。  
海中ニ突出テタル地ノ盡ル處ヲ岬ト云ヒ。又崎ト云フ。  
地ノ殊ニ高キヲ山ト云ヒ。山ノ稍低キヲ陵ト云フ。山脈ハ山ノ重リ續キタルナリ。



陸之區別

山或ハ陵ノ間ノ低キ地ヲ谷ト云フ。地面ノ廣ク平カナルヲ原ト云フ。  
山ニ火山ト云フ者アリ。常ニ煙火ヲ發シ。或ハ其噴火口ヨリ燒石ナドヲ吹出スコトアリ。  
地球ニ火山アルノ理ハ。此地面ノ下ニ火脈アリテ。火山ヨリ其氣ヲ洩ス者ト知ルベシ。  
沙磧遠ク弥リ草木生セザル處ヲ沙漠ト云ヒ。沙漠ノ中一點肥潤ノ地ヲ遺スモノヲ泉地ト云フ。  
陸地自然ノ形ニヨリテ如何ナル名稱アルヤ。何ヲ大陸ト云フヤ。如大洲ヲ名指セハ。最ヤ大洲ハ最小ナルモ。何ヲ岬及ヒ崎ハ。群島ハ。半島ハ。地頸ハ。岬及ヒ崎ハ。

大洲

一七



山ト陵ト山脈ハ。谷ハ。原ハ。火山ハ。地球ニ火山アル理ハ。沙漠ハ。泉地ハ。

水ノ區別

水モ亦大洋。海。灣。海峡。湖。及。河。等ノ名義ニ區別セリ。

初學地理書

洋海ハ陸地ヲ統リタル鹽水ノ全體ニシテ地球上ニハ多クノ大洋ト海トアリ。鹽水ノ廣大ナル部分ヲ大洋ト云ヒ地球上ニ太平洋。大西洋。印度洋。北大洋。南大洋。ノ五大洋アリ。又其小ナル者ヲ別ニ海ト云フナリ。海ノ潮勢急激ナル處ヲ灘ト云フ。

水之區別

洋海ノ水陸地ヘ灣入スルモノヲ灣ト云ヒ。又内海ト云フ。二所ノ海水纒カニ通フ處ノ狹キ水路ヲ海峡ト云フ。湖ハ四面殆ト或ハ全ク陸地ニテ取圍ミタル水ナリ。而ノ湖ノ水ハ通常淡キ者トス。陸地ノ間ヲ流レテ海ヘ注ク水ヲ江或ハ河ト云フ。江河ハ多クノ溪水及ビ泉ヲ合セテ成ル者ナリ。河ノ小ナル者ヲ川或ハ溪ト云フ。

改正

初學地理書

河水ノ暴カニ漲ルハ。雨降り雪融クル時ニアリ。而ノ河ハ。土地ヲ潤シ。荷物ヲ運送スル等ノ用アル者ナリ。河ハ直チニ海ヘ注カズシテ。湖或他ノ河ヘ落ル者アリ。

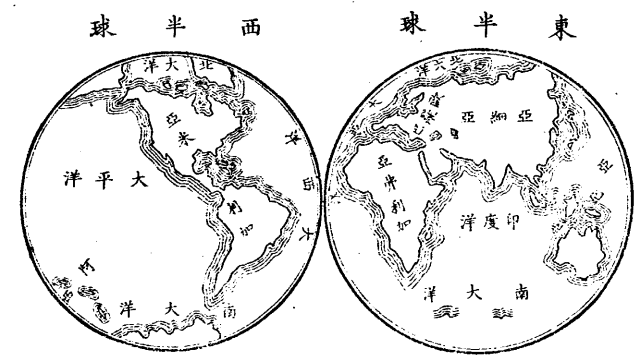
水ノ別ハ如何。我輩洋海ト稱スル内河ヲ指スヤ。大洋ハ。湖ハ。難ハ。海ハ。江及ヒ内河ハ。海峡ハ。湖ハ。ナリ又河トナルヤ。如何ナル水ガトナリ又河トナルヤ。及ヒ溪ハ。河ノ用ハ。暴河ノ落ル処ハ。何ナ

地圖

地圖ハ。水陸ノ分界及ヒ形勢等ヲ顯ハシタル者

地圖

ニテ之ヲ風船ニ駕シ。俯シテ下界ヲ瞰フニ譬フ。以テ各國ノ位置山河ノ形勢ヲ知ル可シ。地圖ハ地球ノ全面ヲ示ス者ト。一部分ヲ示ス者トアリ。今假ニ地球ヲ割テニツト為セバ。東半球其西面全ク見ル可シ。又其一部分ノミヲ顯ハシ



文

初學地理書

區域ヲ廣メ精ク地勢ヲ示スヲアリ。

地球ノ真形ヲ示ス者ヲ地球儀ト云フ。

地圖上ニ於テ陸地ハ彩色スルヲ常トシ其色ニ

ヨリ各洲各國ノ境界ヲ明ニス。

○地圖ハ何ヲ表示スルヤ○地圖ノ種類ハ  
○地球儀ハ○地圖ノ中彩色スルハ何ヤ

方角

磁石ハ地球外面ノ各處ノ方角ヲ知ル可シ。今磁  
針ノ常ニ指ス方ヲ以テ北トシ我輩北ニ面シテ  
立ツ片ハ後ハ南右ハ東左ハ西ナリ。  
東西南北ノ間ノ方角ヲ乾坤巽艮ト云フ。

方角

地圖ノ方角ハ常ニ頂上ヲ北トシ右方ヲ東トシ  
下方ヲ南トシ左方ヲ西ト為スナリ。

磁石ハ如何ナル用ヲ為スヤ○磁針ノ常ニ指  
ス處ハ○南東及ヒ西ノ方位ハ○乾坤巽艮ノ  
方位ハ○地圖ノ方角ハ

地球ノ形状及ヒ運動


地球ノ表面ハ山アリ海アリ高低固ヨリ一様ナ  
ラズト雖モ概子平カニシテ圓カラザル如シ。然  
モ其實ハ否ラス。殆ト橙様ノ圓キ體ニシテ太陽  
界ノ一遊星ナリ。  
故ニ我輩若亞米利加ノ西岸ヨリ遠ク西ニ向テ

初學地理書

航スル片ハ還テ其東岸ニ達ス可キナリ。  
 地球ノ周リハ凡一萬二百二十餘里アリ。其徑リ  
 ハ三千二百七十餘里ナリ。  
 圓球ノ面。北ト南ニ極マル處ヲ北極。及ヒ南極ト  
 云フ。又兩極ニ達シタル中徑ヲ地軸ト云フナリ。  
 地球ニ二種ノ運轉アリ。即チ地軸上ノ自轉ト。軌  
 道上ノ運行ナリ。  
 地球ハ自ラ二十四時即チ一日ヲ以テ西ヨリ東  
 へ軸轉シ。更ニ三百六十五回餘ノ自轉ヲ重子テ  
 軌道ヲ一周ス。之ヲ一年ト云フ。其狀恰モ獨樂ノ

地球之狀及運轉

回リ轉リテ環狀ヲ為  
 ス如シ。  
 地球ノ絶エズ自轉ス  
 ルニ當リ。太陽ニ向フ  
 所ハ晝ヲ為シ。背ク所  
 ハ夜ヲ為ス。故ニ東半  
 球ノ晝ハ西半球ノ夜  
 ナリ。然レ南北ノ極ハ  
 一年只一晝夜アルノ  
 三。



初學地理書

地球ノ軌道ヲ運行スルハ。地軸ノ方向斜ニ軌道ニ傾キ日光ヲ受クル常ニ同カラザルヨリ春夏秋冬ノ四季ヲ生ズ。但赤道ノ南北ハ四季相反ス。

地球ノ全形ハ如何ニ因テ地球ノ北極ト南極トハ地球ノ中心ヲ連ルニ種ノ運轉ハ何ニ因テ生スル所ニ以テ赤道ノ南北ハ四季相同キヤ否

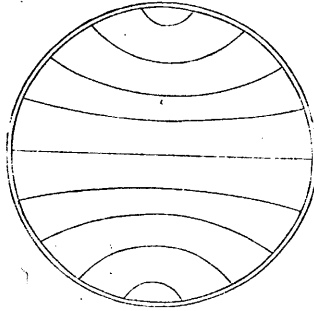
經度緯度

地球外面ノ形勢位置ヲ定ムル為メニ地圖上ニ經緯ノ線ヲ畫セリ。線ノ南北ニ通りタルヲ經線

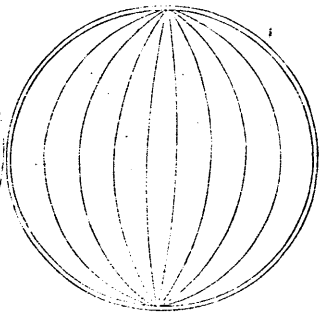
經度緯度

ト云ヒ東西ニ通りタルヲ緯線ト云フ。又南北同距離ノ處ニ線ヲ畫シ東西ニ通りテ大圈ヲ為ス者ヲ赤道ト云フ。緯線ハ赤道ト平行シテ圈ヲ為ス。故ニ南北ニ至ルニ隨テ漸ク小ナル圈ヲ為ス。經線ハ

緯線



經線



改正

皆兩極ニ集リ大圈ヲ為スト雖氏線ノ互ノ間ハ一々相違アリ。

緯線ノ度ハ赤道ヨリ南北ヘ數フル者ニテ南緯

北緯各九十度アリ故ニ我日本ノ東京ハ北緯三

十五度四十分ノ處ニ位ス。經線ハ日本ニテハ東

京城ヲ元ト為シ東西各百八十度ヲ數フ。

經緯線ヲ設クルハ何ノ為メソ。何ヲ赤道ト云フヤ。緯線ハ如何ナル圈ヲ為スヤ。經線ハ何ノ緯度ヲ數フル如何。

氣候及ヒ產物

赤道ノ南北各二十三度半ノ處ニ平行圈ヲ畫シ。

初學地理書

氣候及產物

之ヲ至線ト名ク。即チ太陽茲ニ至テ回歸スル處ナリ。又南北極ヨリ二十三度半ノ處ニ平行圈ヲ畫シ之ヲ極圈ト名ク。

此至線ト極圈トヲ以テ地球ヲ五帶ニ別チ。二至

線ノ間ヲ熱帶ト云ヒ。至線ト兩極圈トノ間ヲ温

帶ト云ヒ。極圈ト南北極トノ間ヲ寒帶ト云フ。

氣候ハ地勢乾濕ニ由テ變ルト雖氏。概テ熱帶ハ

熱サ極メテ烈シク。温带ニテ爽快ニ。寒帶ニテ

寒ト為ル。人類鳥獸草木亦隨テ異ナリ。

熱帶ノ人ハ性質懶惰ニシテ生業ヲ勉メズ。此地

女臣

三三

初學地理書

ニ野獸ノ猛キ者。爬虫ノ毒アル者。鳥類ノ麗シキ者多シ。植物亦盛ニ茂リ。冷カナル果實。靈シキ花アリ。

温帯ノ人ハ健康靈慧。特リ開化ニ進ミタリ。獸類ニモ馬。牛。鹿。羊等ノ有用ナル者多ク。又多ク穀物。果物ヲ産ス。

寒帯ハ人物愚鈍ニシテ。纒ニ其生ヲ全フスルノ三。此地ニ白熊。馴鹿等ノ獸アリ。植物至テ少ナシ。各地又礦物アリ。皆地中ヨリ掘取ル者ニテ。其重ナル者ハ金。銀。鐵。及ヒ金鋼石。紅玉。青玉等ナリ。又

石炭アリ。燃シテ薪ニ充テ。或ハ氣燈ヲ製ス可シ。  
何ヲ至線ト云フヤ。極園ハ。五帶ノ別ハ。氣候ハ。熱帶ノ動物ハ如何。温帯ノ動物ハ。寒帯ノ動物ハ。


人民

世界中ノ人民大凡十一億以上ノ數アリ。今其容色ニ因テ五種ニ區別シ。黄人種。白人種。黑人種。赤人種。棕色人種ト名ク。

黄人種ハ又蒙古人種ト名ケ。亞細亞ニ居リ。白人種ハ高加索人種ト名ケ。亞細亞。歐羅巴及ヒ亞米利加ニ居リ。黑人種ハ亞弗利加人種ト名ケ。亞弗

初學地理書

利加及ヒ亞米利加ニ  
 居リ。棕色人種ハ馬來  
 由人種ト名ケ。大平及  
 ヒ印度洋ノ諸島ニ居  
 リ。赤人種ハ亞米利加  
 人種ト名ケ。亞米利加  
 ノ土人「インヂア」ハ  
 其種屬ナリ。此五人種  
 ノ中。最モ開化ニ進ミ  
 タルハ白人種ニシテ。



是ニ次グ可キ者ハ黃人種ナリ。

世界ノ人民ノ數ハ幾多ナルヤ。五人種ノ區別ハ。五人種ノ別名及ヒ居處ヲ知ルヤ。開化ノ等級ハ如何。

國土ノ區別

國土之區別

五大洲ノ中又數多ノ邦國。部落ニ分レ。帝國。王國。共和國等ノ稱アリ。則日本帝國。普魯西王國。北亞米利加共和國等ノ如キ者是ナリ。  
 土地ノ區畫ハ。國ヲ大別シテ道或ハ省トシ。更ニ之ヲ小別シテ州トシ郡トス。即チ我日本ノ東海道ハ。畿内ノ東ノ海ニ濱スル一道ニシテ内ニ武



初學地理書

藏相模等ノ州アリ。數多ノ郡ヲ包有セリ。又人民ノ輻湊スル處ヲ都會ト云ヒ。政府ノ在ル處ヲ首府ト云フ。即チ東京ハ我國ノ首府ニシテ。西京。大坂ハ都會ノ一ナリ。

大州中ノ區分ハ如何。土地區劃ハ。都會ハ。首府ハ。

政府

政府ハ憲法ヲ設ケテ一國ノ人民ヲ支配スル所ナリ。其政躰ハ各國同一ナラズシテ。君主專治。君民同治。共和政治等ノ別アリ。君主專治ハ。君主國政ヲ專斷シ。人民ノ生命財產

政治

モ猶隨意ニ奪ヒ得可シ。其尤擅ナル者ヲ特ニ君主擅制ト云フ。

君民同治ハ。國ニ公平ノ憲法アリ。君主人民ト協議シテ政ヲ為ス者ナリ。

共和政治ハ。人民ノ自ラ撰ミシ大統領アリテ。憲法ニ從リ政ヲ行フ者ナリ。

政府ヲ設クルハ何ノ為ゾ。政躰ハ如何。君主專治ハ。君主擅制ハ。君民同治ハ。共和政治ハ。

宗旨

各國皆宗教アリテ人民ヲ教ヘ導ケリ。其宗派ハ

初學地理書

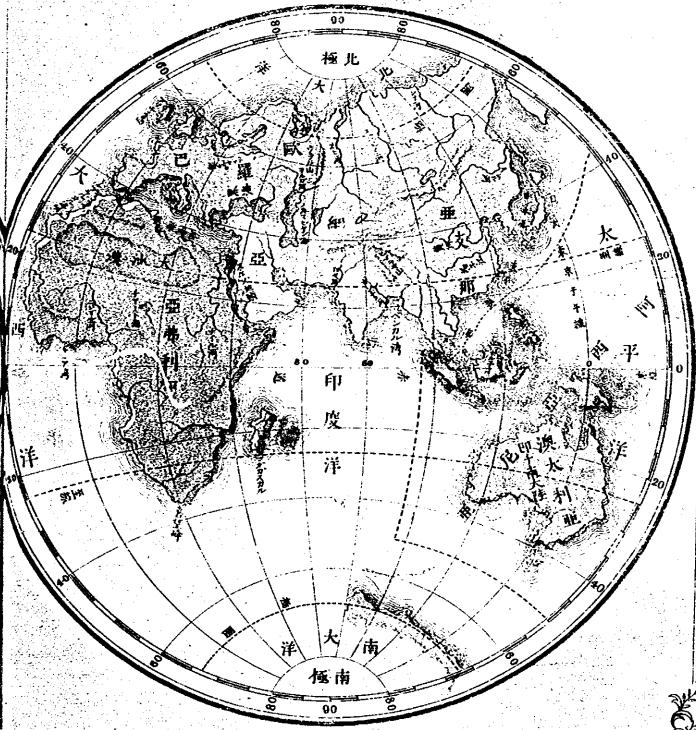
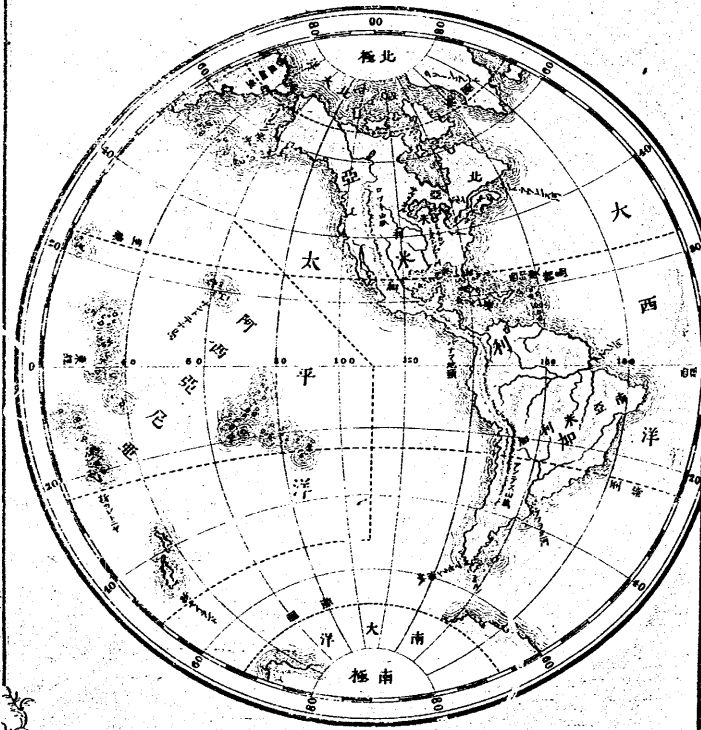
佛教。猶太教。耶蘇教。回教等アリ。又一神。多神等ノ別アリ。  
佛教ハ。中部亞細亞。支那及ヒ日本等ニ行ハル。  
猶太人ハ。上古「アブラハム」ノ種屬ニシテ。諸洲ニ散在シテ。今ニ猶太教ヲ奉ス。  
耶蘇教ハ。殆ト歐羅巴全洲ニ行ハレ。其外。亞細亞。亞弗利加ノ處々ニ弘マリ。殊ニ亞米利加及ヒ歐羅巴人ノ殖民地ニ盛ナリ。  
回教ハ。亞細亞ノ西部ニ行ハレ。土耳其。亞刺比亞。比耳西亞。韃靼ノ人民此宗派ニ屬シ。又亞弗利加

宗旨

ノ。巴爾。巴利。諸國其他ノ處々ニ波及セリ。  
亞細亞。東北部ノ人民及ヒ亞弗利加ノ内地。亞米利加。阿西亞。尼亞ノ野民ハ。一般ニ多神ヲ拜スル者多シ。  
各國宗旨アリテ。何事ヲ為スヤ。如何ナル宗派アルヤ。佛。教ハ。何處ニ行ハル。ヤ。猶太。教ハ。多神ヲ拜スル人民

圖之球半西

圖之球半東




五洲圖  
丁未年

地 圖 問 語

カ	指	太	亞	南	ノ	ヤ	大	東	度	寒	道	ハ	地
ス	七	島	ノ	最	ノ	大	洲	半	ノ	帶	ハ	東	圖
ビ	〇	ハ	何	南	大	洋	澳	ハ	処	ハ	〇	經	半
ヤ	日	〇	方	ノ	洋	ハ	太	〇	ハ	〇	至	線	球
シ	本	馬	ニ	大	ハ	〇	利	太	ハ	〇	北	線	ハ
レ	海	達	シ	洋	〇	亞	亞	平	ハ	〇	經	緯	ハ
ハ	ハ	加	テ	ハ	歐	細	ヲ	洋	線	二	〇	緯	〇
〇	〇	斯	何	〇	羅	亞	指	ノ	ノ	十	〇	線	半
馬	歐	加	大	島	巴	ノ	七	諸	元	度	〇	圈	ハ
刺	羅	島	ヲ	亞	東	〇	島	有	ハ	ノ	ハ	〇	ハ
加	巴	ハ	ノ	指	弗	ノ	亞	ヲ	〇	処	北	〇	カ
半	南	〇	中	セ	利	大	細	合	西	ヲ	熱	極	五
島	南	〇	羅	ア	日	ノ	ハ	歐	經	指	帶	ハ	大
ハ	ノ	〇	羅	ル	本	西	〇	羅	ハ	セ	ハ	〇	洲
〇	地	中	ハ	ヤ	ハ	ノ	亞	巴	〇	〇	〇	南	ハ
亞	中	海	ハ	〇	〇	大	細	ノ	東	南	温	極	〇
弗	海	ハ	〇	〇	大	細	ノ	ノ	經	緯	帶	ハ	五
利	ハ	海	ハ	〇	〇	大	細	ノ	ハ	四	〇	〇	大
加	〇	ヲ	利	細	ハ	ノ	方	ス	十	〇	〇	〇	洋

改正

天



語問圖地

何ハノ島峽大。上ノ大洋ノ其  
 南帶凡山ハヲ河南流ト陸ハ大海  
 亞ニ經脈。指ハ亞ノラハ。洋ノ  
 米廣緯ハ三セ。米湖ウ。西ハ名  
 利ガ畿。維。亞利水レ亞半。ハ  
 加ル度南斯此米加ハノ細球北。  
 ハヤノ亞島半利ノ。ス亞ノノ亞  
 間米ヲ球加東墨河ヲ西大米  
 ニ利指ニ極北西ヲ隔北洋利  
 ア加セ於南部哥指ツナハ加  
 ルノ。テノノノセルル。ノ  
 ヤ山北阿岬一内。一大西西  
 。脈亞西ハ大海ヲ帶陸半方  
 北ハ米亞。河ニウノハ球ノ  
 亞。利尼マハ注レ海。ノ大  
 米亞加亞セ。クン峽東南洋  
 利米西ノラ南大スハ北部ハ  
 加利邊一ノ部河河。ナノ。  
 ハ加ノ大海ノハノシル大東

二五

二五

書理地學初

亞洲西 利。ハ何亞亞加於クニ畿ヤト半  
 北米ハ半 亞澳何島弗ハノヲ河放内山云島  
 及利。球 亞太帶ト利凡ナカハラ亞脈フハ  
 南加亞ハ西 二ヲ加經イソ。北灣ハヤ。亞  
 亞ト米何 延經ハ緯ルピ印大ハ。ウ。亞弗  
 米南利大 衰過。幾河ヤ度洋ニ。ジラ米利  
 利亞加陸 ニス澳度及。シ海ニ注フ。ル加ヲ  
 加米ヲヲ ノ利ニ包 ンニ注ク三ル喜結  
 間加分有 〇。亞ニジ注ク二大河ハ。メ。ラケ  
 ニトシス 亞兩ハマヨク二大河ハ。メ。ラケ  
 散ヲテル 細極。ルル一大河ハ。メ。ラケ  
 布繫何ヤ 亞園ニヤ河大河ハ。メ。ラケ  
 セキト。 〇。線歐指ハ。太ハガセル地  
 ルフ大 歐亞ハ羅セ。歐平。ル。〇。頂  
 島地ヤ陸 羅弗何巴。亞羅洋亞灣。マノ  
 ハ顯。ノ 〇。細利ニ注亞ヒラ何  
 〇。ハ北大

二五

初學地理書

○地名稱呼

總論

武藏	東京	北亞米利加	高加索	北大洋	太平洋	亞弗利加	南大陸	東大陸	西大陸
相模	東海道	南亞米利加	馬來	南大洋	大西洋	亞米利加	亞細亞	歐羅巴	阿西亞
西京	畿内	日本	普魯西	蒙古	印度洋	阿西亞	歐羅巴	阿西亞	阿西亞

地名稱呼

改正初學地理書卷一終

大坂	猶太	比耳西亞	印度	馬達加斯加	西印度諸島	黑海	黃河	墨西灣	新西蘭
中部亞細亞	土耳其	韃靼	澳大利亞	婆羅	日本海	地中海	揚子江	三維斯	支那
支那	亞刺比亞	巴爾巴利	貌利太島	馬刺加	支那海	畿内亞灣	印度川	三維斯	支那

新刻書廣告

千葉師範學校編輯

改正初學地理書字引

小本

一冊 近刻

此書、改正初學地理書從一至五中字句、餘意蘊奧ヲ開說シ、  
該書考究ノ便ニ供スル字引ナリ

千葉師範學校製

小學地圖

從第一号至六号

六軸 同

千葉師範學校編輯

小學地圖附錄

半紙本

二冊 同

山田行元編輯

小學安房上總下総地圖

一軸 同

此圖、千葉縣下安房上總下総、中、著名ナル山川岬灣名邑勝境  
或ハ土地ノ高低潮流ノ方向等ヲ悉ク詳記セシ圖ナリ

版權免許

明治十年三月廿八日  
出版發賣四月十五日

東京書林

出版人

出雲寺萬次郎



第壹大區十三小區  
横山町二丁目一番地

定價金拾錢