

師範學校編

地理初步
全

K110.25

108

K110.25
108

地理初步全

東 京 圖 書 館				
冊 號	架 函	類	部	新書門
		二	八	

K110.25
108


師範學校編纂

新版大字

地理初歩

明治七年
八月改正

文部省刊行



地理初歩

東洋館印
第...
人民佳属...
地球ハ一ノ行星ニシテ其形

地球ノ中徑ハ東西凡三千二百三十四里ニシテ
其周圍ハ凡一萬零百三十五里ナリ南北凡三千
二百二十三里ニシテ其周圍ハ一萬零百三十里
ナリ

此地球表面ノ事ヲ知り得ル學ヲ「ゼオガラヒ」
ト云フ

地理初歩

文部省

地球表面ノ事ヲ説キ明スナリ
地理學ニ三種アリ○「ナチュール」ポリチカルマ
テマチカルト云フ○「ナチュール」ゼオガラヒ
ハ地形山川海島ナドノ自然ニ由ルモノヲ説キ
明ス學ナリ○「ポリチカル」ゼオガラヒハ都府
郡縣城市ナドノ政治ヨリ出ルモノヲ説キ明ス
學ナリ○「マテマチカル」ゼオガラヒハ地球ノ
運動方角里數ナドノ數學ニ關スルモノヲ説キ
明ス學ナリ

第二

人民ノ住居スル所ハ地球ノ外面ナリ
地球ノ外面ハ陸ト水トニヨリテ成レルナリ然
レトモ水ト陸トハ其大サ同ジカラズシテ水ハ
陸ニ比ブレバ殆三倍ノ大サアリ
地球ノ外面ニアル陸ト水トヲ示ス圖ヲ地圖ト
云ス其地圖ニハ全地球ヲ示ス者アリ或ハ半面
ヲ示スモノアリ

地圖ヲ東西ニ分チテ東ノ半面ヲ示シタルヲ東
半球ノ圖ト云ヒ西ノ半面ヲ示シタルヲ西半球

ノ圖ト云フ

東半球圖



西半球圖



第三

地球三四個ノ方位アリコレヲ東西南北ト云フ




今圖ヲ以テ東西南北ヲ示サ
 ン
 此小兒ノ右ノ手ハ朝日ノ方
 ヲ指シ左ノ手ハ夕日ノ方ヲ
 指セリ是小兒ノ右ヲ東トシ
 小兒ノ左ヲ西トスルヲ知ル
 ヘシ然ラバ小兒ノ背ハ南ニ
 シテ面ハ北ニ向ヘリ、

卷之三

卷之三

卷之三




卷之三

卷之三

卷之三

卷之三



今圖之以及... 指... 然... 天...

此方位又地球ノ四方ト云ス

第四

東西南北ニ又中間ノ方位アリ、東北、西北、東南、西南是ナリ

地球ノ中、彩色ヲ施セル部分又陸トス、其白キ者ハ水ナリ、

爰ニ畫ケルハ、地球上ノ三大陸ニシテ、其周邊ハ大洋ナリ、大洋トハ海ノ大ナル者ヲ云ス、三大陸ハ、東大陸、西大陸、及澳大利ニシテ、東大陸、又分チテ、三大洲トス、コレニ、西大陸、及澳大利ヲ合セテ

五大洲ト稱ス

五大洲ノ中、四大洲ハ東半球ニアリ、亞細亞、歐羅巴、澳大利、亞弗利加ノ四洲、即是ナリ、西半球ニ左ル大陸ハ北亞米利加、南亞米利加ナリ、

此五大洲ノ中、尤大ナルモノハ、亞細亞ニシテ、尤小ナルモノハ、澳大利ナリ、

此東西二球ヲ合セテ全地球トス、

第五

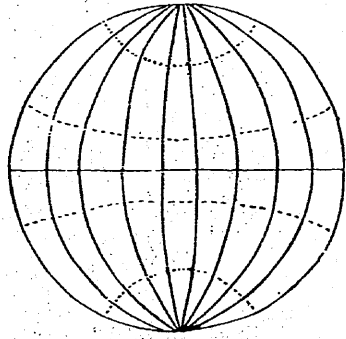
地圖ノ頂上ニ、偏リタルヲ北部ノ國ト云ヒ、右傍

ニ在ルヲ、東部ノ國ト云ス下方ハ南部ノ國ニシテ左傍ハ稱シテ西部ノ國ト云ヘリ
 地球ノ表面ニ、縱横ノ線アリ其南北ニ引キタル線ヲ經線ト云ヒ、東西ニ引キタル線ヲ緯線ト云フ緯線中央ニ在ル者ヲ赤道トス、緯線ハ地球ヲ一周スル所ノ圓ニシテ等シク其間ヲ畫スルヲ以テ南北ニ至ルニ隨ヒ其周圍漸小トナルナリ○經線ハ皆南北ノ極ヨリ引キ出ダシタル圓ナルヲ以テ其長サハ同ジト雖兩線ノ間各差違アリ

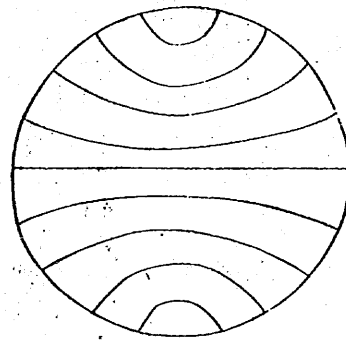
此經緯ノ線ハ各三百六十アリテ線ト線トノ間ヲ一度ト云フ
 此緯線ノ度ヲ數フルニハ赤道ヨリ數ヘテ南北ニ至ルナリ、假令ヘバ赤道ヲ零度ト定メテソレヨリ北ヘ、二線ヲ隔ツレバ北緯二度ト云ヒ、南ヘ三線ヲ隔ツレバ南緯三度ト云フノ類ナリ、但經線ニハ其本ト定ムベキ所ナシ我國ニテハ東京ヲ本トシコレヨリ西經幾度東經幾度ト數フルナリ
 赤道ヨリ南北共三十三度半ニシテ各一線ア

リ北ニアルヲ夏至線ト云ヒ、南ニアルヲ冬至線ト云フ、此二線ノ間ハ氣候極メテ熱シ故ニ稱シテ熱帶ノ地ト云フ○南北ノ極ヨリ二十三度半ニシテ各一線アリ、北ニアルヲ北極線ト云ヒ、南ニアルヲ南極線ト云フ、此二線ト南北極ノ間ハ氣候極メテ寒シ故ニ寒帶ノ地ト稱ス○極線ト二至線トノ間ハ其氣候寒暖中ヲ得ルニ因リ稱シテ中帶ノ地ト云フナリ、

經線圖



緯線圖



第六

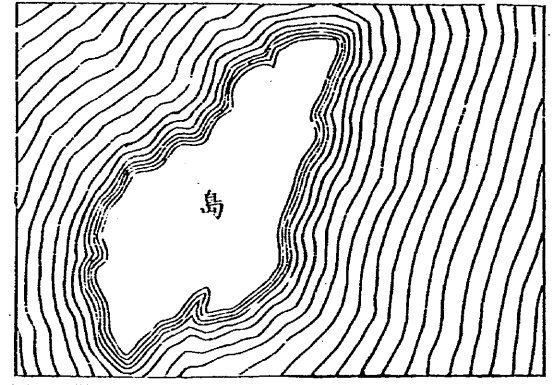
地球上ニ五大洋アリ、太平洋、大西洋、印度洋、南氷洋、北氷洋ナリ、

北冰洋ハ、西半球ト、東半球トノ北部ニ在ルヲ云フ
 ○太平洋ハ、東半球ノ東部ト、西半球ノ西部トニ在ルヲ云フ
 ○印度洋ハ、東半球ノ中央ニアリ
 ○南冰洋ハ、西半球ト、東半球トノ南方ニアリ
 ○大西洋ハ、西半球ノ東部ト、東半球ノ西部トニア
 ルヲ云フナリ
 ○此五大洋其在ル所ノ地方ノ以テ言ヘバ、北冰洋ハ北亞米利加ノ北ト、歐羅巴及亞細亞トノ北ニアリ、大西洋ハ亞細亞ノ東ト、南亞米利加トノ西ニアリ、印度洋ハ亞弗利加ノ東ニアリ、大西洋ハ歐羅巴ト、亞弗利加トノ西ニアリ

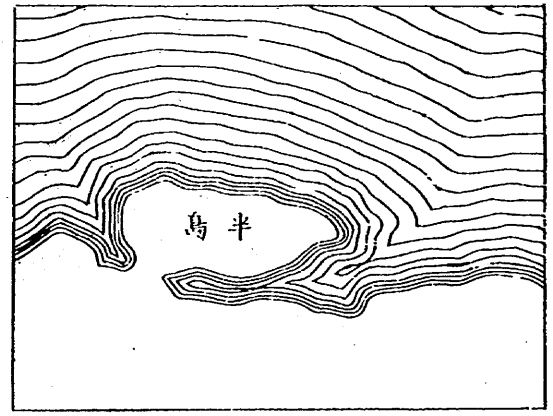
アリ

第七

島 圖



半島 圖



水四周ヲ圍ミタル地ヲ島ト云フ其形ハ三大陸ニ同シト雖小ナルヲ以テ名ヲ異ニセルナリ

大陸ニ續キタル又半島ト云フ

半島ト大陸ト續キタル

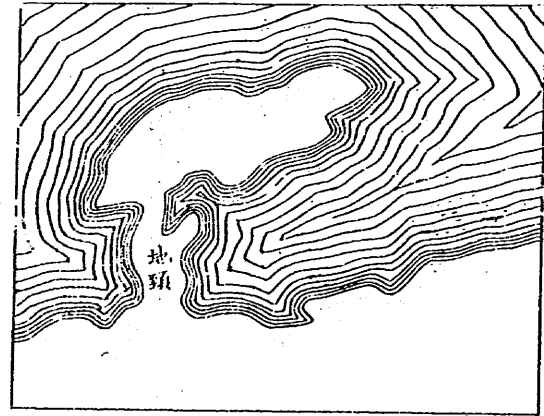
其間ノ細クシテ且

長キ地又地頸ト云フ

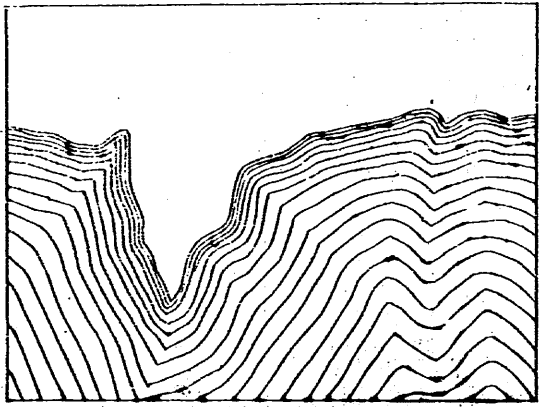
大地ノ一角尖ヲナシテ遠久海中ニ突き出テタル

ル所又崎ト云フ

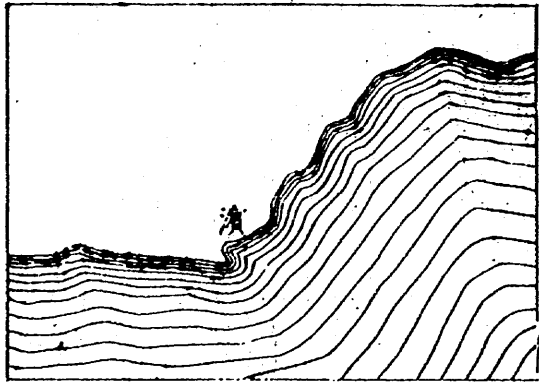
地頸圖



崎圖



濱圖



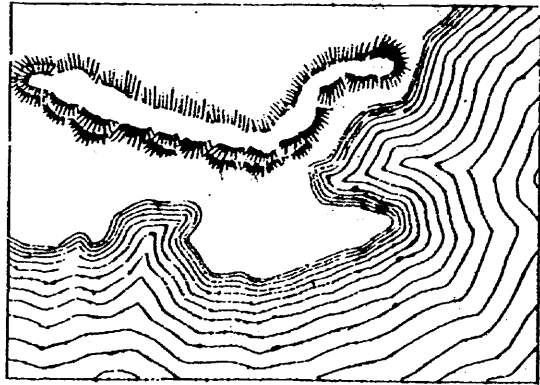
陸地ノ長久海ニ浴ヒタル所ヲ濱ト云フ

陸地上ニ、土石、高ク起レルモノヲ、山ト云フ、
山人較小ニシテ、低キ者ヲ岡ト云フ、

山 圖



嶺 圖



兩山ノ間ヲ、谷ト云フ、
山々相接シテ、長ク亘レルヲ、嶺ト云フ、

山巔或ハ山背ニ、穴アリテ、常ニ火烟ヲ噴キ出ダスヲ、火山ト云フ、
火山ハ、時アリテ、燒石、浮石等ヲ噴キ出ダス者ナリ、
地ノ廣平ナル者ヲ、原ト云フ、

火山 圖




至ル所皆沙ニシテ水草ナキヲ沙漠ト云フ、


第八

大洋トハ海ノ廣大ナルモノヲ云フ、

大洋圖




海圖

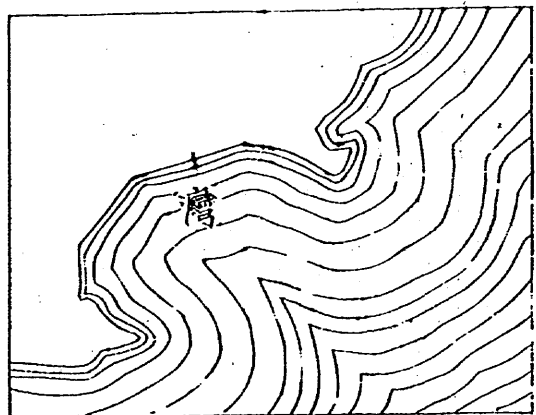


海トハ、兩陸ノ間ニ介マリタル所ヲ云フ、即大洋ノ分レタルナリ、

港圖

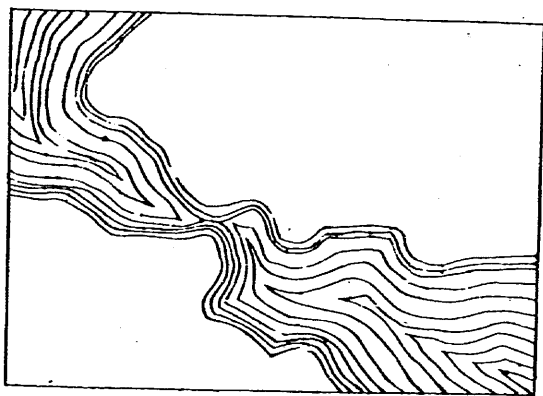


灣圖




海ノ深ク陸地ニ入りテ船ヲ泊スルニ便ナル處
又港ト云フ

海峽圖



溝圖



水ノ陸地ニ曲リ入レル處ヲ灣ト云フ

陸地ノ間ニアリテ海水互ニ相通スル狹キ所ヲ

海峽ト云フ

溝ハ人工ヲ以テ鑿キ

通シタル者ニシテ物

ヲ運漕スルニ用キル

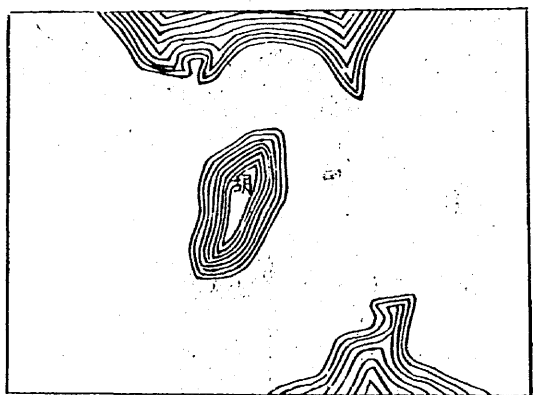
水流ナリ

四面全ク陸地ヲ以テ

圍ミタル處ヲ湖ト云

ス其中或ハ一方河海

湖圖



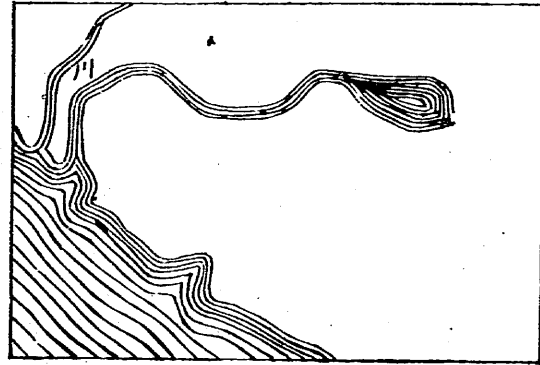
也里刃長

十一
下
省

土玉 糸 六

三通スルモノアリ、川ハ陸地ノ間ヲ流ル、水ヲ云フ、

川 圖



瀑 圖



う 音 雀

川水ノ始メテ、流れ出ヅル所ヲ源ト云フ、其流小ナルモノヲ小川ト云フ、マタ深廣ニシテ大船人往來スベキモノヲ大河ト云フ、水ノ山上、或ハ高キ所ヨリ、急ニ低キ地ニ、落ち下タルモノヲ、瀑ト云フ、
地理初歩 終

明治十七年十一月廿七日 翻刻御届

翻刻出版人

野口 幾太郎

東京府平民 定...
京橋區中 稿
廣小路町十 壺番地

地理 初歩

十二 文 部 省

