

師範學校編  
地理初步


K110.25

100

K

地理初歩

K110.25  
100



師範學校編纂

# 地理初步

明治七年  
八月改正

文部省刊行

地理初步

第

人民住居スル所ノ地球ハ一ノ行星ニシテ、其形  
圓キコト、殆橙ノ如シ、

地球ノ中徑ハ、東西凡三千二百三十四里ニシテ  
其周圍ハ、凡一萬零百三十五里ナリ、南北、凡三十  
二百二十三里ニシテ、其周圍ハ、一萬零百三十里  
ナリ、

此地球表面ノ事ヲ知リ得ル學ヲ「ゼオグラフィ」  
ト云フ、

地理初步

文部省

「ゼオガラヒ」トハ、即地理學ト云フ義ニレテ、地球表面ノ事ヲ説キ明スナリ、  
 地理學ニ三種アリ○「ナ左」ラル「ボリ」チカル「マ」テ「マ」チカルト云フ○「ナ左」ラルゼオガラヒハ、地形、山川、海島ナドノ、自然ニ由ルモノヲ説キ明ス學ナリ○「ボリ」チカルゼオガラヒハ、都府郡縣、城市ナドノ、政治ヨリ出ルモノヲ説キ明ス學ナリ○「マ」テ「マ」チカルゼオガラヒハ、地球ノ運動、方角、里數ナドノ、數學ニ關スルモノヲ説キ明ス學ナリ、

第二

人民ノ住居スル所ハ、地球ノ外面ナリ、  
 地球ノ外面ハ、陸ト、水トニヨリテ成レルナリ、然レトモ、水ト、陸トハ其大サ同ジカラズレテ、水ハ陸ニ比ブレハ、殆三倍ノ大サアリ、  
 地球ノ外面ニアル陸ト、水トヲ示ス圖ヲ、地圖ト云フ、其地圖ニハ、全地球ヲ示ス者アリ、或ハ半球ヲ示スモノアリ、  
 地圖ヲ東西ニ分チテ、東ノ半球ヲ示シタルヲ、東半球ノ圖ト云ヒ、西ノ半球ヲ示シタルヲ、西半球

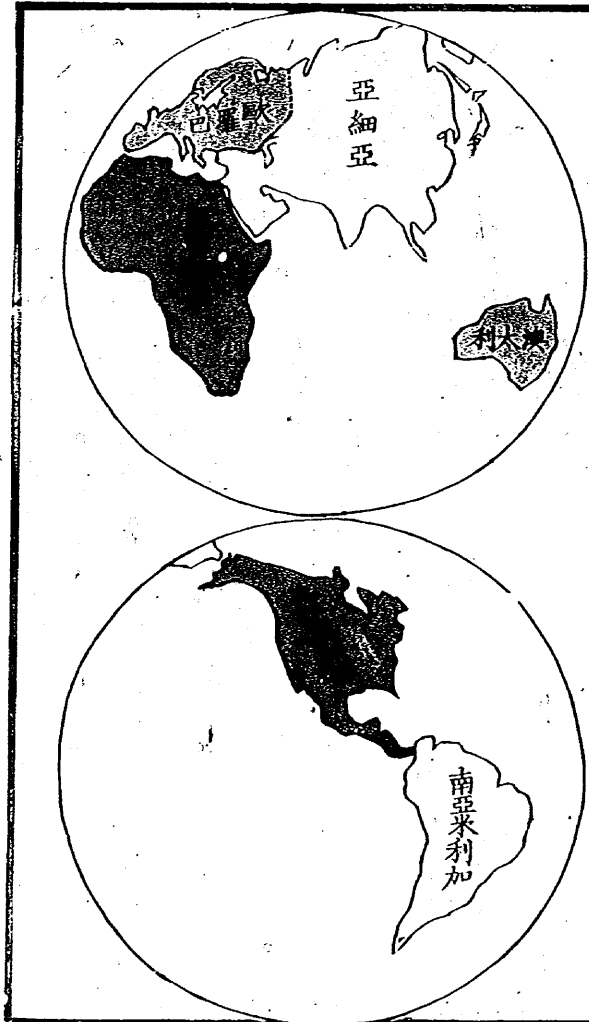
地理初級

文部省

ノ圖ト云ス

東半球圖

西半球圖



第三



地球ニ、四個ノ方位アリ、コレヲ東西南北ト云フ、  
 今圖ヲ以テ、東西南北ヲ示サ  
 ン  
 此小兒ノ、右ノ手ハ、朝日ノ方  
 ヲ指シ、左ノ手ハ、夕日ノ方ヲ  
 指セリ、是小兒ノ右ヲ東トシ、  
 小兒ノ左ヲ、西トスルヲ知ル  
 ヘシ、然ラバ、小兒ノ背ハ南ニ  
 レテ、面ハ北ニ向ヘリ、

地理初級

三

文部省

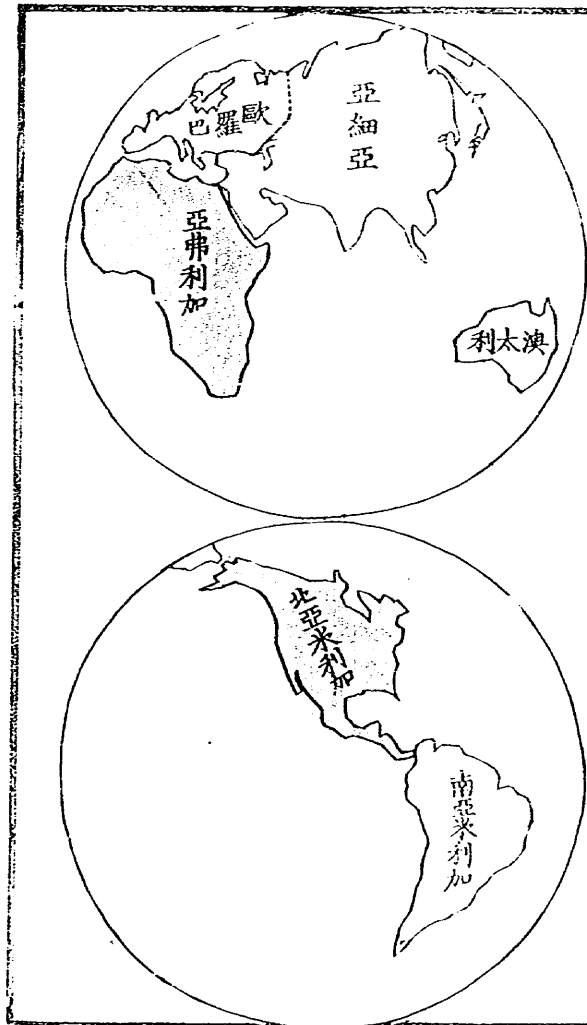
地理初級

文部省

ノ圖ト云ス、


東半球圖

西半球圖



第三

地球ニ、四個ノ方位アリ、コレヲ東西南北ト云ス、



今圖ヲ以テ、東西南北ヲ示サ  
 ン  
 此小兒ノ、右ノ手ハ、朝日ノ方  
 ヲ指レ、左ノ手ハ、夕日ノ方ヲ  
 指セリ、是小兒ノ右ヲ、東トレ、  
 小兒ノ左ヲ、西トスルヲ知ル  
 ヘレ、然ラバ、小兒ノ背ハ、南ニ  
 レテ、面ハ北ニ向ヘリ、

地理初級

三

文部省

此方位ヲ地球ノ四方ト云フ、

第四

東西南北ニ、又中間ノ方位アリ、東北、西北、東南、西南是ナリ、

地球ノ中、彩色ヲ施セル部分ヲ陸トス、其白キ者ハ、水ナリ、

爰ニ畫ケルハ、地球上ノ三大陸ニシテ、其周邊ハ大洋ナリ、大洋トハ、海ノ大ナル者ヲ云フ、三大陸ハ、東大陸、西大陸、及、澳大利ニシテ、東大陸、又分テ、三大洲トスコレニ、西大陸、及、澳大利ヲ合セテ

五大洲ト稱ス

五大洲ノ中、四大洲ハ、東半球ニアリ、亞細亞、歐羅巴、澳大利、亞弗利加ノ四洲、即是ナリ、西半球ニ在ル大陸ハ、北亞米利加、南亞米利加ナリ、

此五大洲ノ中、尤大ナルモノハ、亞細亞ニシテ、尤小ナルモノハ、澳大利ナリ、

此東西二球ヲ合セテ、全地球トス、

第五

地圖ノ頂上ニ、偏リタルヲ、北部ノ國ト云ヒ、右傍

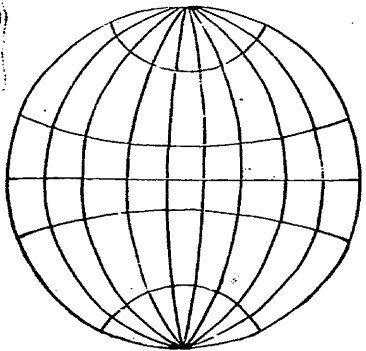
ニ在ルヲ、東部ノ國ト云フ、下方ハ、南部ノ國ニシテ、左傍ハ、稱シテ、西部ノ國ト云ヘリ、地球ノ表面ニ、縦横ノ線アリ、其南北ニ、引キタル線ヲ、經線ト云ヒ、東西ニ、引キタル線ヲ、緯線ト云フ、緯線中央ニ在ル者ヲ、赤道トス、緯線ハ地球ヲ、一周スル所ノ、圓ニシテ、等シク其間ヲ畫フルヲ以テ、南北ニ至ルニ隨ヒ、其周圍漸小トナルナリ、○經線ハ、皆南北ノ極ヨリ引キ出ダシタル、圓ナルヲ以テ、其長サハ、同ジト雖、兩線ノ間、各差違アリ、

此經緯ノ線ハ、各三百六十アリテ、線ト、線トノ間ヲ、一度ト云フ、此緯線ノ度ヲ、數フルニハ、赤道ヨリ數ヘテ、南北ニ至ルナリ、假如ヘバ、赤道ヲ、零度ト定メテ、ソレヨリ北ヘ、二線ヲ隔ツレバ、北緯二度ト云ヒ、南ヘ三線ヲ隔ツレバ、南緯三度ト、云フノ類ナリ、但經線ニハ、其本ト、定ムベキ所ナシ、我國ニテハ、東京ヲ本トシ、コレヨリ、西經幾度、東經幾度ト數フルナリ、赤道ヨリ、南北共ニ、二十三度半ニシテ、各一線アリ

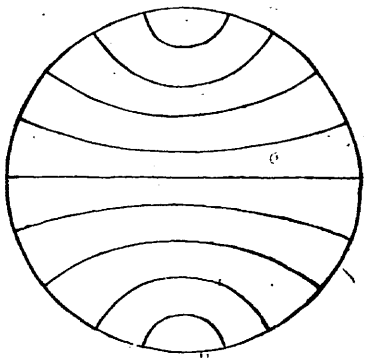


北ニアルヲ夏至線ト云ヒ、南ニアルヲ冬至線ト云フ。此ニ線ノ間ハ氣候極メテ熱シ、故ニ稱シテ熱帯ノ地ト云フ。○南北ノ極ヨリ二十三度半ニシテ、各一線アリ、北ニアルヲ北極線ト云ヒ、南ニアルヲ南極線ト云フ。此ニ線ト南北極ノ間ハ氣候極メテ寒シ、故ニ寒帯ノ地ト稱ス。○極線ト二至線トノ間ハ、其氣候寒暖中ヲ得ルニ因リ、稱シテ中帯ノ地ト云フナリ。

經線圖



緯線圖



第六

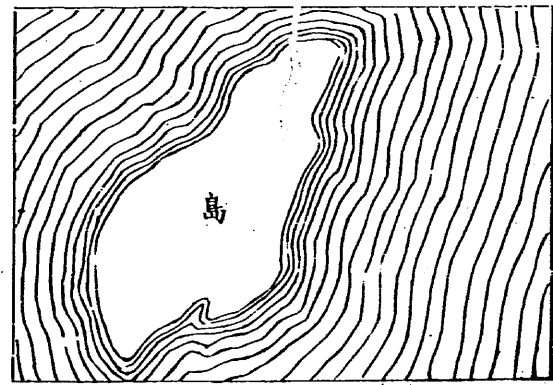
地球上ニ、五大洋アリ、太平洋、大西洋、印度洋、南水洋、北冰洋ナリ。

北冰洋ハ、西半球ト、東半球ト、北部ニ在ルヲ云  
 フ○太平洋ハ、東半球ノ、東部ト、西半球ノ、西部ト  
 ニ在ルヲ云フ○印度洋ハ、東半球ノ、中央ニアリ  
 ○南冰洋ハ、西半球ト、東半球ト、南方ニアリ○  
 大西洋ハ、西半球ノ、東部ト、東半球ノ、西部トニア  
 ルヲ、云フナリ○此五大洋、其在ル所ノ、地方ヲ以  
 テ言ヘバ、北冰洋ハ、北亞米利加ノ、北ト、歐羅巴、及  
 亞細亞トノ、北ニアリ、大西洋ハ、亞細亞ノ、東ト、南  
 北亞米利加トノ、西ニアリ、印度洋ハ、亞弗利加ノ、  
 東ニアリ、大西洋ハ、歐羅巴ト、亞弗利加トノ、西ニ

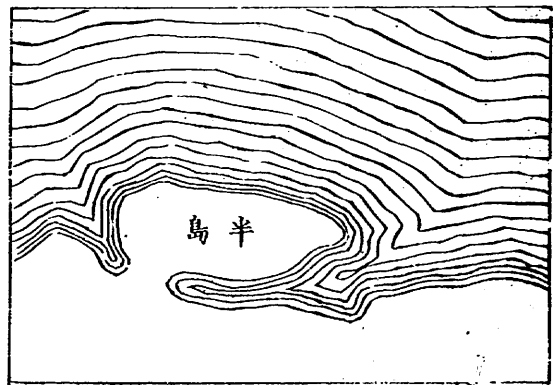
ア六

第七

島 圖



半 島 圖



地理初歩

七

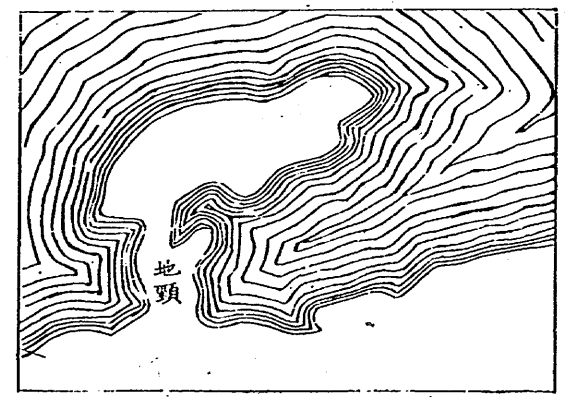
大 部 分

水四周ヲ圍ミタル地ヲ島ト云フ其形ハ三大陸  
ニ同シト雖小ナルヲ  
以テ名ヲ異ニセルナ  
リ

大陸ニ續キタルハ半  
島ト云フ

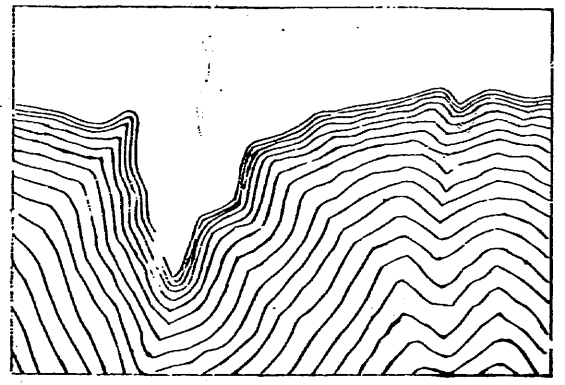
半島ト大陸ト續キタ  
ル其間ノ細クシテ且  
長キ地ヲ地頸ト云フ  
大地ノ一角尖ヲナシテ遠久海中ニ突キ出デタ

地頸圖




ル所ヲ崎ト云フ

崎圖




濱圖



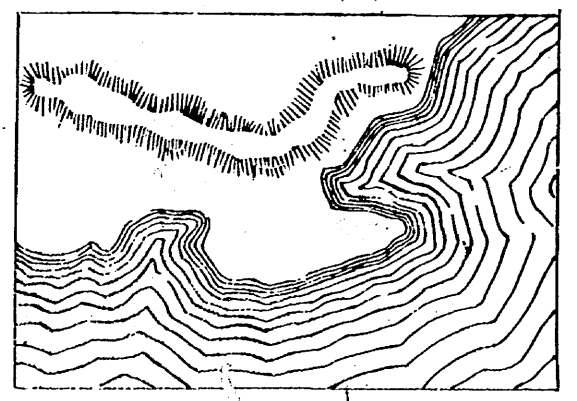
陸地ノ長久海ニ浴ヒタル所ヲ濱ト云フ

陸地上ニ土石、高ク起レルモノヲ、山ト云フ、  
山ノ較小ニシテ、低キ者ヲ、岡ト云フ、

山 圖



嶺 圖



兩山ノ間ヲ、谷ト云フ、  
山々相接シテ、長ク亘レルヲ、嶺ト云フ、  
山巔、或ハ山背ニ、穴アリテ、常ニ火烟ヲ、噴キ出ダスヲ、火山ト云フ、  
火山ハ、時アリテ、燒石、浮石等ヲ、噴キ出ダス者ナリ、  
地ノ廣平ナル者ヲ、原ト云フ、

火山 圖




至ル所皆沙ニシテ水草ナキヲ沙漠ト云フ  
第八

大洋トハ海ノ廣大ナルモノヲ云フ

大洋圖




海圖

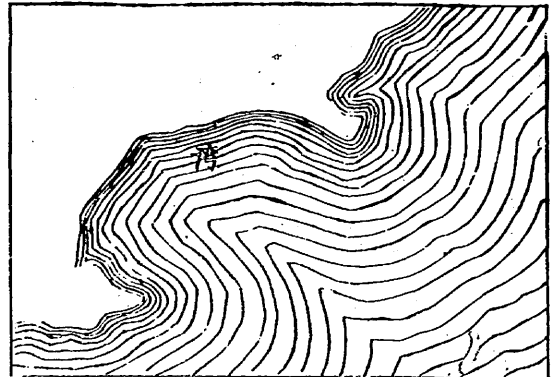


海トハ兩陸ノ間ニ介マリタル所ヲ云フ即大洋ノ分レタルナリ

港圖

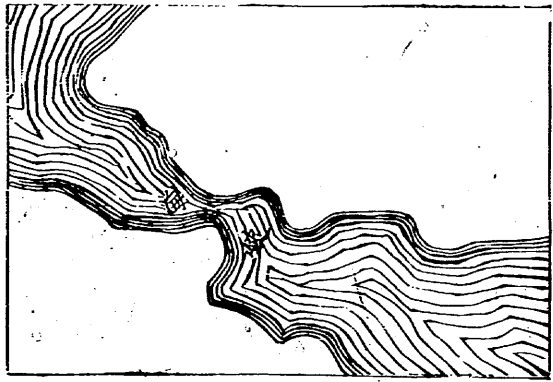


灣圖




海ノ深ク陸地ニ入りテ、船ヲ泊スルニ便ナル處ヲ港ト云ス

海峽圖



溝圖



水ノ陸地ニ曲リ入レル處ヲ灣ト云ス  
陸地ノ間ニアリテ海水互ニ相通スル、狭キ所ヲ、

海峽ト云ス、

溝ハ人工ヲ以テ鑿テ

通レタル者ニシテ、物

ヲ運漕スルニ用井々

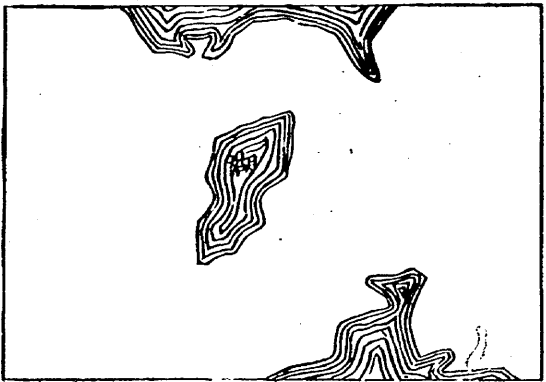
水流ナリ、

四面全ク、陸地ヲ以テ

圍ハタル處ヲ湖ト云

フ、其中、或ハ一方、河海

湖圖



ニ通ズルモノアリ  
川ハ陸地ノ間ヲ流ル、水ヲ云フ

川 圖



瀑 圖



川水ノ始メテ、流レ出ヅル所ヲ源ト云フ  
其流、小ナルモノヲ、小川ト云フ、マタ深廣ニレテ、  
大船ノ往来スベキモノヲ、大河ト云フ、  
水ノ山上、或ハ高キ所ヨリ、急ニ、低キ地ニ、落チ下  
ダルモノヲ、瀑ト云フ、

明治十五年四月十二日 新瀉縣新瀉區東中通

定價五錢

売番町

翻刻御届

翻刻人

小林二郎

